

परियोजना का नाम :- उत्तराखण्ड में जनपद अल्मोड़ा के विधानसभा क्षेत्र जागेश्वर के अन्तर्गत जैती-बाँजधार-मल्ली बिनौला से तल्ली बिनौला तक मोटर मार्ग का नव निर्माण कार्य लम्बाई-3.00 किमी०
वन अधिकार अधिनियम, 2006 के अन्तर्गत अनापत्ति प्रमाण-पत्र

ग्राम पंचायत का नाम मल्ला बिनौला
 तहसील जैती, जिला अल्मोड़ा

अनापत्ति प्रमाण पत्र

उत्तराखण्ड में जनपद अल्मोड़ा के विधानसभा क्षेत्र जागेश्वर के अन्तर्गत जैती-बाँजधार-मल्ली बिनौला से तल्ली बिनौला तक मोटर मार्ग का नव निर्माण कार्य लम्बाई-3.00 किमी० परियोजना के निर्माण हेतु 2.5 हे० आरक्षित वन भूमि, 0.45 हे० सिविल सोयम भूमि, वन पंचायत भूमि 2.5 हे० अर्थात् कुल 0.45 हे० वन भूमि का प्रान्तीय खण्ड, लोक निर्माण विभाग अल्मोड़ा /संस्था के पक्ष में भारत सरकार, पर्यावरण एवं वन मंत्रालय द्वारा प्रत्यावर्तित करने हेतु आवेदन प्रस्तुत किया गया। उक्त प्रकरण के विषय में ग्राम पंचायत मल्ला बिनौला द्वारा दिनांक 25/12/2014 को सम्पन्न ग्राम सभा/ग्राम पंचायत की बैठक में प्रयोक्ता एजेन्सी द्वारा आवेदित वन भूमि के संबंध में अनापत्ति प्रमाण पत्र निर्गत करने हेतु विस्तृत चर्चा की गई। यह कि वन अधिकार अधिनियम, 2006 के प्राविधानों के तहत आवेदित वन भूमि में आदिवासी अथवा किसी गैर आदिवासी का कब्जा/कृषि कार्य है अथवा नहीं। उपस्थित सभी ग्रामवासियों द्वारा स्पष्ट किया गया कि उक्त वन भूमि में किसी भी आदिवासी अथवा गैर आदिवासी का कब्जा/कृषि कार्य नहीं किया जा रहा है। इसके अतिरिक्त परियोजना के निर्माण हेतु आवेदित वन भूमि पर ग्रामवासियों के परम्परागत अधिकारों का हनन नहीं हो रहा है। चर्चा के उपरान्त ग्राम सभा द्वारा सर्वसम्मति से निर्णय लिया गया /प्रस्ताव पारित किया गया कि ग्राम मल्ला बिनौला के ग्रामवासियों को उक्त वन भूमि प्रान्तीय खण्ड, लो०नि०वि०, अल्मोड़ा प्रयोक्ता एजेन्सी को परियोजना के निर्माण हेतु दिये जाने पर कोई आपत्ति नहीं है। प्रमाणित किया जो सत्य एवं सही है।

ग्राम सचिव
ग्राम पंचायत विकास अधिकारी
 क्षेत्र म. बिनौला
 विकास खण्ड-लमगड़ा
 जनपद-अल्मोड़ा

ग्राम प्रधान
ग्राम पंचायत- मल्ला बिनौला
 वि० न०- लमगड़ा अल्मोड़ा

प्रपत्र-23.1

दिनांक 25/12/2014 को ग्राम सभा की सम्पन्न बैठक की उपस्थिति
ग्राम पंचायत मल्ल विनील

क्रमांक	ग्राम सभा में उपस्थित वरिष्ठ ग्रामवासियों के नाम	हस्ताक्षर
1.	रस सिंह मंडावी	रस
2.	दयानंद मंडावी	1. S. Bhuchan
3.	गजेन्द्र सिंह मंडावी	गजे
4.	रमेश नाथ	रमेश नाथ
5.	धनराज	धनराज
6.	रमेश	रमेश

विमल देवी

ग्राम पंचायत मल्ल विनील
100 ख 0 ग्राम प्रधान (अलाव)

परियोजना का नाम :- जनपद अल्मोड़ा में जैती-बाँजधार-मल्ली बिनौला से तल्ली बिनौला तकमोटर मार्ग लम्बाई 3.00 कि०मी०

कार्यालय उप जिलाधिकारी, जैती
अनुसूचित जनजाति और परम्परागत वनवासी अधिनियम 2006 के तहत

प्रमाण-पत्र

उपखण्ड स्तरीय समिति, जैती

उपखण्ड जैती परिक्षेत्र के अन्तर्गत जैती-बाँजधार-मल्ली बिनौला से तल्ली बिनौला तकमोटर मार्ग लम्बाई 3.00 कि०मी० परियोजना के निर्माण हेतु ३.१५ हे० आरक्षित वन भूमि, ०.५५० हे० सिविल सोयम भूमि, वन पंचायत भूमि ३.१५ हे० अर्थात् कुल ०.५५० हे० का प्रान्तीय खण्ड, लो०नि०वि० अल्मोड़ा प्रयोक्ता एजेन्सी के पक्ष में हस्तान्तरित किये जाने हेतु अनुसूचित जनजाति और अन्य परम्परागत वनवासी (वन अधिकारों की मान्यता) अधिनियम, 2006 के अन्तर्गत उपखण्ड स्तरीय समिति, (तहसील जैती) की दिनांक 14/02/15 को सम्पन्न बैठक की कार्यवाही का विवरण:-


अनुसूचित जनजाति और अन्य परम्परागत वन निवासी (वन अधिकारों की मान्यता) अधिनियम 2006 एवं नियम 2008 के अन्तर्गत उपखण्ड स्तरीय वन अधिकार समिति की बैठक श्री अनिल चन्दा, उप जिलाधिकारी एवं अध्यक्ष उपखण्ड स्तरीय वन अधिकार समिति की अध्यक्षता में आयोजित की गयी। बैठक में माननीय सदस्यों की उपस्थिति निम्नानुसार है।

- 1- श्री अनिल चन्दा उपजिलाधिकारी जैती अध्यक्ष
- 2- श्री अमरीश कुमार उप प्रभागीय वनाधिकारी सिविल सोयम अल्मोड़ा सदस्य
- 3- श्री आरत प्रसन्न बिष्ट सहायक समाज कल्याण अधिकारी लुगडा सदस्य/सचिव
- 4- श्री धनराज चौधरी बी०डी०सी० क्षेत्र नया संग्रहीत सदस्य


उपखण्ड सचिव द्वारा माननीय सदस्यों का बैठक में स्वागत करते हुए उप जिलाधिकारी की अनुमति से बैठक की कार्यवाही प्रारम्भ की गई। माननीय सदस्यों को अवगत कराया गया जनपद अल्मोड़ा में जैती-बाँजधार-मल्ली बिनौला से तल्ली बिनौला तकमोटर मार्ग लम्बाई 3.00 कि०मी० परियोजना के निर्माण हेतु ०.५५० हे० वन भूमि का प्रान्तीय खण्ड, लो०नि०वि० अल्मोड़ा प्रयोक्ता एजेन्सी के पक्ष में हस्तान्तरित किये जाने हेतु प्रस्ताव माननीय सदस्यों के समक्ष रखा गया। ग्राम सभा के अन्तर्गत वनाधिकार का कोई मामला लम्बित नहीं है। उक्त भूमि का संबंधित ग्राम सभा द्वारा सर्वसम्मति से पारित प्रस्ताव के आधार पर सार्वजनिक उपयोग हेतु प्रत्यावर्तन की अनुशंसा की गई है।

संबंधित उप प्रभागीय वनाधिकारी, अल्मोड़ा द्वारा अनुसूचित जनजाति एवं अन्य परम्परागत वन निवासी (वन अधिकारों की मान्यता) अधिनियम 2006 एवं तत्सम्बन्धी नियम 2008 के प्राविधान को स्पष्ट करते हुए जानकारी से माननीय सदस्यों को अवगत कराया कि वन अधिनियम, 2006 के अन्तर्गत किसी भी दावेदार का दावा/आवेदन पत्र प्रस्तुत नहीं किया गया है। इस संबंध में ग्राम सभा/पंचायत द्वारा अनापत्ति जारी की जा चुकी है। अतः प्रकरण में उपखण्ड स्तरीय वन अधिकार समिति द्वारा अनापत्ति जारी की जा सकती है।

बैठक में सर्वसम्मति से उपखण्ड जैती परिक्षेत्र के अन्तर्गत जैती-बाँजधार-मल्ली
बिनौला से तल्ली बिनौला तकमोटर मार्ग लम्बाई 3.00 कि०मी० परियोजना के निर्माण हेतु कुल ९.५५०
हे० वन भूमि प्रान्तीय खण्ड, लो०नि०वि० अल्मोड़ा प्रयोक्ता एजेन्सी को जनहित में सक्षम
प्राधिकारी से अनुमति प्राप्त कर प्रत्यावर्तित किये जाने पर सहमति व्यक्त की गयी।


उप जिलाधिकारी/अधीक्षक
उपखण्ड स्तरीय वन अधिकार समिति
तहसील-जैती
जनपद-अल्मोड़ा


प्रतिलिपि : जिलाधिकारी, अल्मोड़ा को सूचनार्थ एवं आवश्यक कार्यवाही हेतु।



उप जिलाधिकारी/अधीक्षक
उपखण्ड स्तरीय वन अधिकार समिति
तहसील-जैती
जनपद-अल्मोड़ा


परियोजना का नाम :- जनपद अल्मोड़ा में जैती-बाँजधार-मल्ली बिनौला से तल्ली बिनौला तकमोटर मार्ग लम्बाई 3.00 कि०मी०

जिलाधिकारी द्वारा प्रदत्त प्रमाण-पत्र

जनपद-अल्मोड़ा के अन्तर्गत वन भूमि पर प्रस्तावित जनपद अल्मोड़ा में जैती-बाँजधार-मल्ली बिनौला से तल्ली बिनौला तकमोटर मार्ग लम्बाई 3.00 कि०मी० वन भूमि प्रान्तीय खण्ड, लो०नि०वि० अल्मोड़ा प्रयोक्ता एजेन्सी को प्रत्यावर्तित किये जाने हेतु उप जिलाधिकारी/अध्यक्ष, उपखण्ड स्तरीय वन अधिकार समिति जैती तथा सम्बन्धित ग्राम सभाओं द्वारा प्रदत्त अनापत्ति प्रमाण-पत्र निर्गत किये गये हैं। वन अधिकार अधिनियम, 2006 के तहत व संलग्न प्रमाण-पत्रों के अनुसार परियोजना के निर्माण में किसी अनुसूचित जनजाति व वनवासी की भूमि अधिग्रहित नहीं हो रही है व न ही किसी जनजाति/वनवासी के वनों पर अधिकार प्रभावित हो रहे हैं। परियोजना के निर्माण से प्रभावित होने वाली वन भूमि में कोई भी दावा लम्बित नहीं है।


जिलाधिकारी
जैती/भनोबी


19.08.15
जिलाधिकारी
अल्मोड़ा


ग्राम सभा अध्यक्ष
अल्मोड़ा

1.6E

FORM-1
Government of Uttarakhand
Office of the District Collector: Almora

No. Memo

Dated. 19.03.15

TO WHOMSOEVER IT MAY CONCERN

In compliance of the Ministry of Environment and Forest (MOEF) Government of India's letter No:-11-9/98-EC(pt) dated 3rd August 2009 where in the MoEF issued guideline on submission of evidences for having initiated and completed the process of settlement of rights under the Scheduled tribes and Other Traditional forest Dwellers (Recognition of forest Rights, Act 2006 (FRA, for short) on the forest land proposed to be diverted for non forest purposes read with MOEF.s letter dated 5th feb. 2013 wherein MOEF issued certain relaxation in respect of linear projects. It is certified that 9.45.0.. hectares of forest land proposed to be diverted in favor of **Provincial Division P.W.D Almora Uttarakhand for Construction of Jaiti-Banjdhara-Malli Binola to Talli Binola Motor Road (3.00 Km.) Provincial Division P.W.D. (purpose for diversion of forest land) in Almora district falls within jurisdiction of Bajdhar, Malli Binola, Talli Binola Village (s) in Jaiti tahsils.**


It is further certified that:

- (a) The complete process for identification and settlement of rights under the FRA has been carried out of the entire 9.45.0.. hectares of forest area proposed for diversion A copy of records of all consultation and meetings of the forest Rights Committee (s) Gram Sabha(s) Sub- Division Level committee (s) and District level committee are enclosed as annexure 1 to annexure.
- (b) The diversion of forest land for facilities managed by the Government as required under section 3 (2) of the FRA have been completed and the Gram Sabhas have given their consent to it.
- (c) The proposal does not involve recognized rights of primitive Tribal groups and Pre-agricultural at communities.

Encl: As above


(निवा सभाज कलपाय परिभाषी)
अल्मोड़ा

(Full name of the official seal of the District Collector)


19.03.15
जिला बाबुलारा
Signature
अल्मोड़ा

1-6 F

It is further certified that

S.No.		Remarks
(a)	The complete process for identification and settlement of right under the FRA has been carried out for the entire 50450. hectares of forest area proposed for diversion. A copy of records of all consultations and meetings of the Forest Rights committee (s) and the District level Committee are enclosed as annexure I to annexure.	Not applicable as there are no habitats belonging to scheduled tribes and other Traditional forest Dwellers.
(b)	The diversion of forest land for facilities managed by the Government as required under section 3 (2) of the FRA have been complete and the Gram Sabhas have given their consent to it.	Not applicable as there are no habitats belonging to scheduled tribes and other Traditional forest Dwellers there is no objection certificate of concerned motor road is affixed in the forest file
(c)	The proposal does not involve recognized rights of primitive Tribal Groups and Pre-agricultural communities	Not applicable as there are no habitats belonging to scheduled tribes and other traditional forest Dwellers.

Encl: As above

19.03.15
जिला इन्चार्ज
Signature
भरमोड़

(Full name of the official seal of the District Collector

जिला समाज कल्याण अधिकारी
भरमोड़

OFFICE OF THE DEPUTY COMMISSIONER
DISTRICT ALMORA (U.K.)

Proceeding of the meeting of the district level committee constituted under schedule tribes & other Traditional Forest Dwellers (recognition of rights) act (FRA). 2006.

A meeting of the district level committee of Almora district, constituted under FRA, 2006 was held under the chairmanship of Mr. Vinod Kumar Suman, I.A.S., Deputy Commissioner, Almora on date ..19.03.15..... at time ..4:00 PM..... at Almora in which application claiming rights of Bajdhar, Malli Binola, Talli Binola area measuring Hect. for the construction of Jaiti-Banjdhar-Malli Binola to Talli Binola Motor Road (3.00 Km.) of forest land under FRA, 2006 of the following applicant duly processed and recommended by the sub division level committee of Jaiti sub division were discussed to consider the same of admission by the district level committee.

After scrutiny of the documents and detailed discussions, no objection/claims were found to have been made & hence District level committees recommend the above case for diversion of land for the said purpose.

Place: Almora

जिला समन्वय कार्यक्रम अधिकारी
अल्मोड़ा

19.03.15
जिला अधिकारी
अल्मोड़ा

Deputy Commissioner-cum-Chairman

Dated:

District Level Committee.