

दिनांक 13-5-2018 को जिलाधिकारी गढ़वाल की अध्यक्षता में आयोजित अनुसूचित जनजाति एवं अन्य परम्परागत वन निवासी (वन अधिकारों को मान्यता) अधिनियम 2006 एवं तत्सम्बन्धी नियम 2007 के अन्तर्गत जिला स्तरीय समिति की बैठक का कार्यवृत्त।

बैठक में उपस्थिति रही :-

1- सर्व श्री धीराज सिंह गर्बाल	जिलाधिकारी गढ़वाल	अध्यक्ष
2- श्री लक्ष्मण सिंह रावत	प्रभागीय वनाधिकारी गढ़वाल वन प्रभाग, पौड़ी	सदस्य
3- श्री रमेश सिंह रावत	जिला समाज कल्याण अधिकारी, पौड़ी	सदस्य
4- श्री यशपाल पटवाल	जिला पंचायत सदस्य	सदस्य

बताया गया कि जनपद पौड़ी गढ़वाल विकास खण्ड बीरोंखाल के अन्तर्गत डांडा ग्वीन(ग्राम सभा ग्वीन) तक मोटर मार्ग नवनिर्माण कार्य 4.000 कि०मी० (स्वीकृत लम्बाई 6.000 कि०मी०):- निर्माण हेतु वन भूमि हस्तान्तरण होना प्रस्तावित है, जिनके प्रस्ताव प्राप्त किये गये हैं। उक्त मार्गों हेतु उप स्तरीय समिति द्वारा वन अधिनियम 2006 के अन्तर्गत सभी कार्यवाही करते हुये निर्धारित प्रपत्र निर्गत किये गये हैं। मार्ग का विवरण निम्नवत् है :-

1- जनपद पौड़ी गढ़वाल विकास खण्ड बीरोंखाल के अन्तर्गत डांडा ग्वीन(ग्राम सभा ग्वीन) तक मोटर मार्ग नवनिर्माण कार्य 4.000 कि०मी० (स्वीकृत लम्बाई 6.000 कि०मी०):- यह मोटर मार्ग राज्य योजना के अन्तर्गत पैदावाघट- ग्वीन- रसियामहादेव मोटर मार्ग के कि०मी० 6.000 में स्थित ग्राम - टंडोला से प्रारम्भ होता है तथा 4.000 कि०मी० लम्बाई में समरेखण का अन्तिम स्थल ग्राम - डांडाग्वीन है। इस मार्ग के निर्माण से ग्राम ग्वीन एवं ग्राम डांडाग्वीन के ग्रामीणों को मोटर मार्ग से यातायात की सुविधा उपलब्ध होगी जो 3 से 4 कि०मी० तक का रास्ता कवर करेगा। इस प्रकार इस मोटर मार्ग के निर्माण से कुल 368 जनसंख्या लाभान्वित होगी। जिसमें जनपद गढ़वाल में 0.120 कि०मी० लम्बाई में सिविल वनभूमि, 0.000 कि०मी० में सिविल वनपंचायत भूमि, 0.980 कि०मी० लम्बाई में आरक्षित वन भूमि एवं 2.900 कि०मी० लम्बाई में नाप भूमि प्रभावित होगी। मोटर मार्ग के निर्माण हेतु प्रस्तावित भूमि पर कोई आदिवासी, जनजाति एवं परम्परागत वनवासी प्रभावित नहीं हो रहे हैं। इस सम्बन्ध में खण्ड स्तरीय समिति थलीसैण द्वारा अपनी संस्तुति दी गई है। उक्त ग्रामों को मोटर मार्ग से जोड़ने हेतु अन्य विकल्पों पर विचारोंपरान्त प्रस्तावित समरेखण ही उपयुक्त पाया गया है।

निर्णय

अनुसूचित जनजाति एवं अन्य परम्परागत वन निवासी (वन अधिकारों की मान्यता प्राप्त) अधिनियम 2006 एवं लक्ष्मन्धरी नियम 2007 के अन्तर्गत गठित उपखण्ड स्तरीय समिति थलीसैण से प्राप्त जनपद पौड़ी गढ़वाल विकास खण्ड बीरेंखाल के अन्तर्गत डांडा ग्वीन(ग्राम सभा ग्वीन) तक मोटर मार्ग नवनिर्माण कार्य 4.000 कि०मी० (स्वीकृत लम्बाई 6.000 कि०मी०) - निर्माण हेतु प्रस्तावित 0.108 है० सिविल भूमि, 0.000 है० सिविल वन पंचायत भूमि, 0.882 है० अरक्षित वनभूमि इस प्रकार कुल वनभूमि 0.990 है० लोक निर्माण विभाग को उप खण्ड स्तरीय समिति की संस्तुति के आधार पर जनहित में संक्षम प्राधिकारी से अनुमति प्राप्त कर प्रत्यावर्तित किये जाने पर सहमति प्राप्त की गई है।

सभी उपस्थित सदस्यों को धन्यवाद ज्ञापित करते हुये बैठक का समापन किया गया।

(धीराज सिंह गार्गल) आई० ए० एस०
जिलाधिकारी
गढ़वाल

कार्यालय अधिशासी अभियन्ता, निर्माण खण्ड, लो०नि०वि० बैजरो, गढ़वाल

क्रमांक 1192/8-LACC 2018-19

दिनांक 13, 2019


- प्रतिलिपि -
- 1- जिला समाज कल्याण अधिकारी पौड़ी गढ़वाल को सूचनार्थ प्रेषित।
 - 2- प्रभागीय वनाधिकारी, गढ़वाल वन प्रभाग पौड़ी को सूचनार्थ प्रेषित।

(आदर्श गोपाल सिंह)
अधिशासी अभियन्ता
निर्माण खण्ड, लो०नि०वि०
बैजरो (गढ़वाल)

(2)


It is further Certified that minutes of meeting of Construction of Danda Guveen (Gram Sabha Guveen) Motor Road in Bironkhal Block, Distt Pauri Garhwal. Length 4.000 km regarding F.R.A. is as following:-

Sl. No.		Remarks
(a)	The Complete process of identification and settlement of rights under the FRA had been carried out for the entire 0.990 hectares area proposed for diversion. A copy of record of all consultation and meeting of the forest rights committee (s), Sub Division level committee (s) are enclosed as annexure.	Yes copy of record attached as there are no habitants belonging to scheduled tribes and other traditional forest Dwellers.
(b)	The Diversion of forest land for facilities managed by the government as required under section 3 (2) of the FRA have been completed and the gram sabhas have been given consent to it.	Yes copy of records attached as there are no habitants belonging to Scheduled tribes and other traditional forest Dwellers. No Objection certificate concerned villages regarding construction of aforesaid construction of motor road is attached.
(c)	The proposal does not involve recognized rights of primitive tribal groups and pre agricultural Communities.	Yes copy of records attached as there are no habitants belonging to scheduled tribes and other traditional forest Dwellers.


 Member District Board
 Pauri Garhwal


 District Social Welfare Officer
 Pauri Garhwal


 Divisional Forest Officer
 Pauri Garhwal


 Executive Engineer
 Divisional Engineer
 Pauri Garhwal


 Deputy Commissioner
 Pauri Garhwal

:: प्रारूप-30.1 ::

**OFFICE OF THE DEPUTY COMMISSIONER
DISTRICT GARHWAL (U.K.)**

Proceeding of the meeting of the district level committee constituted under schedule tribes & other Traditional forest Dwellers (recognition of rights) act (FRA). 2006.

A meeting of the district level committee of Garhwal district, constituted under FRA. 2006 was held under the chairmanship of **Mr. Dhiraj singh Garbyal I.A.S** deputy commissioner **Garhwal** on dated **13.5.2019** at time **10:30 AM** at **Pauri** in which application claiming rights in **Danda Guveen** area measuring **0.950** hect for the construction of **Danda Guveen (GramSabha Guveen) Motor Road in Bironkhal Block, Distt Pauri Garhwal**. Length **4.000 km** forest land under FRA. 2006 of the following applicant duly processed and recommended by the sub division level committee of **Thalishain** sub division were discussed to consider the same for admission by the district level committee.

After scrutiny of the documents and detailed discussions, no objection/claims were found to have been made & hence District level committee recommend the above case for diversion of land for the said purpose.

Place: **Pauri**.....

Dated: **13.5.2019**

D-34
Deputy Commissioner-Chairman
District Level Committee

गढ़वाल

(वन अधिकार अधिनियम, 2006 के अन्तर्गत समस्त वन भूमि हस्तान्तरण प्रस्तावों में भारत सरकार द्वारा निर्धारित प्रपत्रों पर सूचना/अभिलेख संलग्न किये जाने हैं।)

FORM-1
(for linear projects)

Government of Uttarakhand Office of the District Collector Garhwal.

No 1192/8-LACC 2018-19)

Dated May 13, 2019

TO WHOSOEVER IT MAY CONCERN

In compliance of the Ministry of Environment and Forests (MOEF), Government of India's letter No 11-9/98-FC(pt) dated 3rd August 2009 wherein the MoEF issued guidelines on submission of evidences for having initiated and completed the process of settlement of rights under the Scheduled Tribes and Other Traditional Forest Dwellers (Recognition of Forest Rights) Act, 2006 ('FRA', for short) on the forest land proposed to be diverted for non-forest purposes read with MoEF's letter dated 5th February 2013 wherein MoEF issued certain relaxation in respect of linear projects, it is certified that 0.990 hectares of forest land proposed to be diverted in favour of Executive Engineer, Division C.D. PWD Baijro for Danda Guveen (Gram Sabha Guveen) Motor Road in Bironkhal Block, Distt Pauri Garhwal. Length 4.000 km (purpose for diversion of forest land) in Pauri Garhwal district falls within jurisdiction of Danda Guveen village (s) in Thalain tehsil.

It is further certified that:

- (a) the complete process for identification and settlement of rights under the FRA has been carried out for the entire 0.990 hectares of forest area proposed for diversion. A copy of records of all consultations and meetings of the Forest Rights committee(s), Gram Sabha(s) sub- Division level Committee(s) and the District Level Committee are enclosed as annexure I to annexure II.
- (b) the diversion of forest land for facilities managed by the Government as required under section 3 (2) of the FRA have been completed and the Grama Sabhas have given their consent to it;
- (c) the proposal does not involve recognised rights of Primitive Tribal Groups and Pre-agricultural communities.

Encl:- As above.

(Dhiraj Singh Garbyal)
District Collector, Garhwal

FORM-II
(for projects other than linear projects)

Government of Uttarakhand Office of the District Collector Garhwal.

No 1192/8-LAC (2018-19)

Dated May 13, 2019

TO WHOSOEVER IT MAY CONCERN

In compliance of the Ministry of Environment and Forests (MoEF), Government of India's letter No 11-9/98-FC(pt) dated 3rd August 2009 wherein the MoEF issued guidelines on submission of evidences for having initiated and completed the process of settlement of rights under the Scheduled Tribes and Other Traditional Forest Dwellers (Recognition of Forest Rights) Act, 2006 ('FRA', for short) on the forest land proposed to be diverted for non-forest purposes, it is certified that 0.990 hectares of forest land proposed to be diverted in favour of C.D. PWD Baijro (name of user agency) for Danda Guveen (Gram Sabha Guveen) Motor Road in Bironkhal Block, Distt Pauri Garhwal. Length 4.000 km (purpose for diversion of forest land) in Pauri Garhwal district falls within jurisdiction of of Danda Guveen village (s) in Thalishain tehsil.

It is further certified that:

- (a) the complete process for identification and settlement of rights under the FRA has been carried out for the entire 0.990 hectares of forest land proposed for diversion. A copy of records of all consultations and meetings of the Forest Rights committee(s), Gram Sabha(s) sub- Division level Committee(s) and the District Level Committee are enclosed as annexure I to annexure II.
- (b) the proposal for such diversion (with full details of project and its implications, in vernacular/ local language) have been placed before each concerned Grama Sabha of forest-dwellers, who are eligible under the FRA;
- (c) the each of concerned Gram Sabha (s), has certified that all formalities/processes under the FRA have been carried out, and that they have given their consent to the proposed diversion and the compensation and ameliorative measures, if any, having understood the purpose and details of proposed diversion. a copy of certificate issued by the gram sabha of Danda Guveen villages(s) is enclosed as annexure III to annexure VIII.
- (d) the discussion and decisions on such proposals had taken place only when there was a quorum of minimum 50% of the members of Gram Sabha present;
- (e) the diversion of forest land for facilities managed by the Government as required under section 3 (2) of the FRA have been completed and the Grama Sabhas have given their consent to it;
- (f) the rights of Primitive Tribal Groups and Pre-Agricultural communities, where applicable have been specifically safeguarded as per section 3 (1)(e) of the FRA

Encl :- As above.


 (Dhiraj Singh Garbyal)
 District Collector, Garhwal
 गढ़वाल

:: प्रारूप-30.2 ::

परियोजना का नाम :- जनपद पौड़ी गढ़वाल के विकास खण्ड बीरोंखाल के अन्तर्गत डांडा ग्वीन (ग्राम सभा ग्वीन) तक मोटर मार्ग का नव निर्माण कार्य (लम्बाई 4.000 कि०मी०)

कार्यालय उप जिलाधिकारी थलीसैण

अनुसूचित जनजाति और परम्परागत वनवासी अधिनियम 2006 के तहत प्रमाण-पत्र

उपखण्ड स्तरीय समिति थलीसैण

उपखण्ड थलीसैण परिक्षेत्र के अन्तर्गत जनपद पौड़ी गढ़वाल के विकास खण्ड बीरोंखाल के अन्तर्गत डांडा ग्वीन (ग्राम सभा ग्वीन) तक मोटर मार्ग का नव निर्माण कार्य (लम्बाई 4.000 कि०मी०)

(0.882 हे० आरक्षित वन भूमि, 0.108 हे० सिविल एवं सोयम वन भूमि शून्य हे० वन पंचायत भूमि, अर्थात् कुल 0.990 हे० वन भूमि) का लोक निर्माण विभाग प्रयोक्ता एजेन्सी के पक्ष में हस्तान्तरित किये जाने हेतु अनुसूचित जनजाति और अन्य परम्परागत वनवासी (वन अधिकारों की मान्यता) अधिनियम, 2006 के अन्तर्गत उपखण्ड स्तरीय समिति, (तहसील थलीसैण) की दिनांक 17-3-2019 को सम्पन्न बैठक की कार्यवाही का विवरण :-

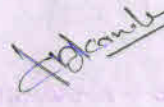

अनुसूचित जनजाति और अन्य परम्परागत वन निवासी (वन अधिकारों की मान्यता) अधिनियम 2006 एवं नियम 2008 के अन्तर्गत उपखण्ड स्तरीय वन अधिकार समिति की बैठक श्री सोपु अखवाल, उप जिलाधिकारी एवं अध्यक्ष उपखण्ड स्तरीय वन अधिकार समिति की अध्यक्षता में आयोजित की गयी। बैठक में माननीय सदस्यों की उपस्थिति निम्नानुसार है।

- | | | | | |
|----|---------------------------|---------------------------|-------------------------|--------------|
| 1- | श्री <u>सोपु अखवाल</u> | उप जिलाधिकारी | <u>थलीसैण गढ़वाल</u> | अध्यक्ष |
| 2- | श्री <u>मो० क० व० ००८</u> | उप प्रभागीय वनाधिकारी | <u>गढ़वाल वन पंचायत</u> | सदस्य |
| 3- | श्री <u>केदार दत्त</u> | सहायक समाज कल्याण अधिकारी | <u>बीरोंखाल</u> | सदस्य / सचिव |
| 4- | श्री <u>रामाव विहसवाल</u> | बी०डी०सी० क्षेत्र | <u>थलीसैण गढ़वाल</u> | सदस्य |

उपखण्ड सचिव द्वारा माननीय सदस्यों का बैठक में स्वागत करते हुए उप जिलाधिकारी की अनुमति से बैठक की कार्यवाही प्रारम्भ की गई। माननीय सदस्यों को अवगत कराया गया कि जनपद पौड़ी गढ़वाल के विकास खण्ड बीरोंखाल के अन्तर्गत डांडा ग्वीन (ग्राम सभा ग्वीन) तक मोटर मार्ग का नव निर्माण कार्य (लम्बाई 4.000 कि०मी०) परियोजना हेतु 0.990 हे० वनभूमि लोक निर्माण विभाग प्रयोक्ता एजेन्सी के पक्ष में हस्तान्तरित किये जाने हेतु प्रस्ताव माननीय सदस्यों के समक्ष रखा गया। ग्राम सभा के अन्तर्गत वनाधिकार का कोई मामला लम्बित नहीं है। उक्त भूमि का संबंधित ग्राम सभा द्वारा सर्वसम्मति से पारित प्रस्ताव के आधार पर सार्वजनिक उपयोग हेतु प्रत्यावर्तन की अनुशंसा की गई है।

संबंधित उप प्रभागीय वनाधिकारी, श्री मो० क० व० ००८ द्वारा अनुसूचित जनजाति एवं अन्य परम्परागत वन निवासी (वन अधिकारों की मान्यता) अधिनियम 2006 एवं तत्सम्बंधी नियम 2008 के प्राविधान को स्पष्ट करते हुए जानकारी से माननीय सदस्यों को अवगत कराया कि वन अधिनियम, 2006 के अन्तर्गत किसी भी दावेदार का दावा/आवेदन पत्र प्रस्तुत नहीं किया गया है। इस संबंध में ग्राम सभा/पंचायत द्वारा अनापत्ति जारी की जा चुकी है। अतः प्रकरण में उपखण्ड स्तरीय वन अधिकार समिति द्वारा अनापत्ति जारी की जा सकती है।


बैठक में सर्वसम्मति से उपखण्ड थलीसैण परिक्षेत्र के अन्तर्गत जनपद पौड़ी गढ़वाल के विकास खण्ड बीरोंखाल के अन्तर्गत डांडा ग्वीन (ग्राम सभा ग्वीन) तक मोटर मार्ग का नव निर्माण कार्य (लम्बाई 4.000 कि०मी०) परियोजना के निर्माण हेतु 0.990 हे० वन भूमि लोक निर्माण विभाग को जनहित में सक्षम प्राधिकारी से अनुमति प्राप्त कर प्रत्यावर्तित किये जाने पर सहमति व्यक्त की गयी।

उप जिलाधिकारी/अध्यक्ष
 उपखण्ड स्तरीय वन अधिकार समिति
 तहसील-थलीसैण
 जनपद - पौड़ी गढ़वाल

प्रतिलिपि :- जिलाधिकारी, गढ़वाल (पौड़ी) को सूचनार्थ एवं आवश्यक कार्यवाही हेतु।

क्षेत्र पंचायत सदस्य
 ग्राम ग्वीन डांडा
 दिनांक



उप जिलाधिकारी/अध्यक्ष
 उपखण्ड स्तरीय वन अधिकार समिति
 तहसील-थलीसैण
 जनपद - पौड़ी गढ़वाल

:: प्रारूप-30.3 ::

परियोजना का नाम :- डांडा ग्वीन (ग्राम सभा ग्वीन) हेतु मोटर मार्ग

वन अधिकार अधिनियम, 2006 के अन्तर्गत अनापत्ति प्रमाण-पत्र

ग्राम पंचायत का नाम ग्वीन ग्लोबल ग्राम- डांडा ग्वीन
तहसील थलीसैण, जिला पौड़ी गढ़वाल दि- 30-07-2018

अनापत्ति प्रमाण पत्र

उत्तराखण्ड में जनपद पौड़ी गढ़वाल के अन्तर्गत डांडा ग्वीन (ग्राम सभा ग्वीन) हेतु मोटर मार्ग परियोजना के निर्माण हेतु (0.88 हे० आरक्षित वन भूमि, 0.108 हे० सिविल सोयम भूमि शून्य हे०, वन पंचायत भूमि) अर्थात् कुल 0.990 हे० वन भूमि का लोक निर्माण विभाग के पक्ष में भारत सरकार, पर्यावरण एवं वन मंत्रालय द्वारा प्रत्यावर्तित करने हेतु आवेदन प्रस्तुत किया गया।

उक्त प्रकरण के विषय में ग्राम पंचायत ग्वीन द्वारा दिनांक 30-7-18 को सम्पन्न ग्राम सभा/ग्राम पंचायत की बैठक में प्रयोक्ता एजेन्सी द्वारा आवेदित वन भूमि के संबंध में अनापत्ति प्रमाण पत्र निर्गत करने हेतु विस्तृत चर्चा की गई। यह कि वन अधिकार अधिनियम, 2006 के प्राविधानों के तहत आवेदित वन भूमि में आदिवासी अथवा किसी गैर आदिवासी का कब्जा/कृषि कार्य नहीं है। * उपस्थित सभी ग्रामवासियों द्वारा स्पष्ट किया गया कि उक्त वन भूमि में किसी भी आदिवासी अथवा गैर आदिवासी का कब्जा/कृषि कार्य नहीं किया जा रहा है। इसके अतिरिक्त परियोजना के निर्माण हेतु आवेदित वन भूमि पर ग्रामवासियों के परम्परागत अधिकारों का हनन नहीं हो रहा है।

चर्चा के उपरान्त ग्राम सभा द्वारा सर्वसम्मति से निर्णय लिया गया /प्रस्ताव पारित किया गया कि ग्राम डांडा ग्वीन व ग्राम सभा ग्वीन के ग्रामवासियों को उक्त वन भूमि लोक निर्माण विभाग प्रयोक्ता एजेन्सी को परियोजना के निर्माण हेतु दिये जाने पर कोई आपत्ति नहीं है।

प्रमाणित किया जो सत्य एवं सही है।

ह०
ग्राम सचिव
मुहर सहित



Shamun
ग्राम पंचायत ग्वीन
ग्राम पंचायत ग्वीन
दिनांक 19/9/2018
पौड़ी गढ़वाल

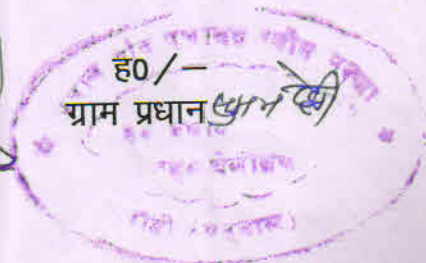
क्षेत्र पंचायत सदस्य
ग्राम ग्वीन ग्वीन
दिनांक 30-7-18

दिनांक 30/12/18 को ग्राम सभा की सम्पन्न बैठक की उपस्थिति

ग्राम पंचायत ग्वीन (टंडोला) ग्राम - खीर

क्रमांक	ग्राम सभा में उपस्थित वरिष्ठ ग्रामवासियों के नाम	हस्ताक्षर
1	पवेली देवी	पवेली देवी
2	श्यामसिंह	श्यामसिंह
3	दीपकसिंह	दीपकसिंह
4	क्षेमसिंह	क्षेमसिंह
5	राजेंद्रसिंह	राजेंद्रसिंह
6	श्यामनतसिंह	श्यामनतसिंह
7	सावर सिंह	सावर सिंह
8		
9		
10		
11		
12		
13		
14		
15		
16		
17		
18		

क्षेत्र पंचायत सदस्य
ग्राम ग्वीन ग्वीन
दिनांक



परियोजना का नाम :- डांडा ग्वीन (ग्राम सभा ग्वीन) हेतु मोटर मार्ग

वन अधिकार अधिनियम, 2006 के अन्तर्गत अनापत्ति प्रमाण-पत्र

ग्राम पंचायत का नाम ग्वीन प्रखण्ड ग्राम - ग्वीन
तहसील थलीसैण, जिला पौड़ी गढ़वाल दि. 30-7-2018

अनापत्ति प्रमाण पत्र


उत्तराखण्ड में जनपद पौड़ी गढ़वाल के अन्तर्गत डांडा ग्वीन (ग्राम सभा ग्वीन) हेतु मोटर मार्ग परियोजना के निर्माण हेतु (0.882 हे० आरक्षित वन भूमि, 0.108 हे० सिविल सोयम भूमि शून्य हे०, वन पंचायत भूमि) अर्थात् कुल 0.990 हे० वन भूमि का लोक निर्माण विभाग के पक्ष में भारत सरकार, पर्यावरण एवं वन मंत्रालय द्वारा प्रत्यावर्तित करने हेतु आवेदन प्रस्तुत किया गया।

उक्त प्रकरण के विषय में ग्राम पंचायत ग्वीन द्वारा दिनांक 30-7-18 को सम्पन्न ग्राम सभा/ग्राम पंचायत की बैठक में प्रयोक्ता एजेन्सी द्वारा आवेदित वन भूमि के संबंध में अनापत्ति प्रमाण पत्र निर्गत करने हेतु विस्तृत चर्चा की गई। यह कि वन अधिकार अधिनियम, 2006 के प्राविधानों के तहत आवेदित वन भूमि में आदिवासी अथवा किसी गैर आदिवासी का कब्जा/कृषि कार्य नहीं है। * उपस्थित सभी ग्रामवासियों द्वारा स्पष्ट किया गया कि उक्त वन भूमि में किसी भी आदिवासी अथवा गैर आदिवासी का कब्जा/कृषि कार्य नहीं किया जा रहा है। इसके अतिरिक्त परियोजना के निर्माण हेतु आवेदित वन भूमि पर ग्रामवासियों के परम्परागत अधिकारों का हनन नहीं हो रहा है।

चर्चा के उपरान्त ग्राम सभा द्वारा सर्वसम्मति से निर्णय लिया गया /प्रस्ताव पारित किया गया कि ग्राम डांडा ग्वीन व ग्राम सभा ग्वीन के ग्रामवासियों को उक्त वन भूमि लोक निर्माण विभाग प्रयोक्ता एजेन्सी को परियोजना के निर्माण हेतु दिये जाने पर कोई आपत्ति नहीं है।

प्रमाणित किया जो सत्य एवं सही है।

ह०
ग्राम सचिव
मुहर सहित



(3)

[Signature]
19/9/2018
ग्राम पंचायत
विशाल खण्ड (विशाल खण्ड)

(2)

क्षेत्र पंचायत सदस्य
ग्राम ग्वीन/खांसा
दिनांक

दिनांक 30/7/18 को ग्राम सभा की सम्पन्न बैठक की उपस्थिति

ग्राम पंचायत 2018 ग्राम डोंडा ज्वीर

क्रमांक	ग्राम सभा में उपस्थित वरिष्ठ ग्रामवासियों के नाम	हस्ताक्षर
1	उदयसिंह विष्ट	30/7/18
2	वृजभोहनसिंह	Bhushan
3	दीपकसिंह	Diwan
4	पालसिंह	Pal
5	अनोदा देवी	अनोदा देवी
6	लक्ष्मी देवी	लक्ष्मी देवी
7	मोहनसिंह नेगी	मोहनसिंह
8	आनन्दी देवी	आनन्दी देवी
9	राजेशसिंह नेगी	राजेश नेगी
10	दिलेशसिंह	दिलेश नेगी
11	दर्शनसिंह नेगी	दर्शन
12	नीता देवी	नीता देवी
13	सन्तोषसिंह नेगी	सन्तोष
14	भनवतसिंह नेगी	भनवत
15	दिलेशसिंह विष्ट	दिलेशसिंह
16	दलीपसिंह विष्ट	दलीप
17	वीरसिंह विष्ट	वीरसिंह
18	सुरेशसिंह	सुरेश

उदयसिंह
वृजभोहनसिंह
दीपकसिंह
पालसिंह
अनोदा देवी
लक्ष्मी देवी
मोहनसिंह नेगी
आनन्दी देवी
राजेशसिंह नेगी
दिलेशसिंह
दर्शनसिंह नेगी
नीता देवी
सन्तोषसिंह नेगी
भनवतसिंह नेगी
दिलेशसिंह विष्ट
दलीपसिंह विष्ट
वीरसिंह विष्ट
सुरेशसिंह

लक्ष्मी देवी
मोहनसिंह
आनन्दी देवी
राजेश नेगी
दिलेश नेगी
दर्शन
नीता देवी
सन्तोष
भनवत
दिलेशसिंह
दलीप
वीरसिंह
सुरेश

ह0/-
ग्राम प्रधान
उदयसिंह

क्षेत्र पंचायत सदस्य
ग्राम डोंडा ज्वीर
दिनांक 30/7/18