

Form -I
(For linear Projects)

Annexure - I

Government of Andhra Pradesh
Office of the District Collector, GUNTUR.

No. 1989/2016-E1

Date: 15-06-2016

TO WHOM SO EVER IT MAY CONCERN

In compliance of the Ministry of Environment and Forests (MoEF), Government of India's letter No. 11-9/98-FC (Pt.) dated 3rd August 2009 where in the MoEF issued guidelines on submission of evidence for having initiated and completed the process of settlement of rights under the Scheduled Tribes and Other Traditional Forest Dwellers (recognition of Forest Rights) Act, 2006) ('FRA' for short) on the Forest land proposed to be diverted for non-forest purposes read with MOEF's letter dated. 5th February 2013 wherein MoEF issued certain relaxation in respect of linear projects it is certified that 0.19 Hectares of Forest land proposed to be diverted in favour of AP State Irrigation Development Corporation Limited, Papayapalem L.I. Scheme for laying of Pipe line from Pilleru vagu so as to terminate into the delivery cistern, situated at the highest point in the proposed ayacut through Konanki Reserved Forest, Extn. II (compartmentNo.104) in Piduguralla Section in Guntur Dist falls within the jurisdiction of Konanki (V) in Piduguralla Tehsil.

It is further certified that

- The complete process for identification and settlement of right under the FRA has been carried out for the entire 0.19 hectares of forest land proposed for diversion. A copy of Grama Sabha is enclosed as Annexure I.
- The diversion of forest land for facilities managed by the Government as required under section 3(2) of the FRA have been completed and the Grama Sabha have given their consent to it.
- The proposal does not involve recognized rights of Primitive Tribal Groups and Pre agricultural communities.

REVENUE DIVISIONAL OFFICER
GURAZALA.

15/6/16
GURAZALA

15/6/16
DRO

Collector & Dist. Magistrate

(Full name and official seal of the District Collector)



Grama Sabha
GENERAL BODY MEETING

On 10.06.2016, Day by 4:00^{pm} Hours at Piduguralla mandal, Konanki
Village Panchayat office, Sarpanch Sri/Smt. Ira Golla Rao President ship
the Following meeting was convened

Total Members

Members attended.....

Subject No 04. **DEE, APSIDC**, Guntur forwarded an application regarding diversion of 0.19 Ha forest land in Konanki Reserve Forest extn. II compartment No. 104 in **Konanki** village, Piduguralla Mandal, Guntur District for providing Irrigation facility to 1175 Acs, under Papayapalem Lift Irrigation scheme. As per scheduled Tribes and Traditional Dwellers Recognition of Forest Rights Act (ROFR) 2006, it is requested resolution of Gram Panchayat stating the status of Recognition of Rights under ROFR _____ Act _____ 2006.

Resolution No: 04. It was unanimously resolved by the Grama Panchayat that there are no such rights under ROFR 2006 in Konanki Reserve Forest. It was also resolved for the diversion of Forest land in Konanki Reserve Forest to the DEE, APSIDC, Guntur for Laying Pipe Line and providing Irrigation facility to 1175 Ars, of Papayapalem Lift Irrigation scheme.

" True copy, "

Ira Golla Rao
Panchayat Secretary
10/06/2016
Grama Panchayat AYAT
KONANKI.

Thasildar

సర్పంచి
Sarpanch
సర్పంచి
గ్రామ పంచాయతీ
కొనంకి.

Shankar
10/6/16
TAHSILDAR
Piduguralla Mandal
GUNTUR DIST.

11/6/2016
Subhramanya
12/6/16
Superintendent
'E' Section

గ్రామపంచాయతీ సర్వసభ్య సమావేశము

ది: 10/06/2016 వ తేది... వారము... గంటలకు పిడుగురాళ్ళ మండలం కోనంకి గ్రామపంచాయతీ కార్యాలయములో సర్పంచ్ శ్రీ... గారి అధ్యక్షతన జరిగిన సర్వసభ్య సమావేశము చర్చల ప్రోసీడింగ్స్ నకలు:

సభ్యుల హాజరు:.....


విషయం నంబరు:.....

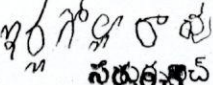
ఆంధ్రప్రదేశ్ నీటి పారుదల సంస్థ, గుంటూరు వారిచే దాఖలు చేయబడిన అర్జీ ప్రకారం ఆంధ్రప్రదేశ్ రాష్ట్రంలోని గుంటూరు జిల్లా, పిడుగురాళ్ళ మండలం కోనంకి గ్రామం నందు గల కోనంకి రిజర్వు ఫారెస్టు ఏరియా ఎక్స్ టెన్స్ న్: || కంపార్ట్ మెంట్ :104 నందు పాపాయపాలెంఎత్తిపోతల పథకము యొక్క నీటి పైపులైన్లను భూమిలో వేయుటకు గాను 0.19 హెక్టార్ల అటవీభూమి కొరకు అర్జీ పెట్టుకోనియున్నారు కావున సదరుఅర్జీని అనుసరించి పెడ్యూల్ ట్రైబల్స్ & ట్రీడిషనల్ డెవలప్ మెంట్ అటవీ హక్కుల చట్టం (ROFR) 2006 ప్రకారం సదరు ప్రస్తావించబడిన భూమినికేటాయించడం మరియు ఎత్తిపోతల పథకం పనులు కొరకు మార్పు చేయుట కొరకు అటవీ హక్కుల పరిష్కారం మరియు ఆక్రమణల గురించి ధ్రువీకరణ పత్రము కోరియున్నారు. కావునా సదరు విషయంగ్రామపంచాయతీ వారు చర్చించి ఆమోదించుట గురించి.


తీర్మానం నంబరు:.....

పై విషయంలో ప్రస్తావించ బడిన కోనంకి రిజర్వు ఫారెస్టు ఏరియా ఎక్స్ టెన్స్ న్: || కంపార్ట్ మెంట్ :104 లో అటవీ హక్కులచట్టం 2006 ప్రకారం ప్రస్తావించబడిన భూమి నందు ఎటువంటి ఆక్రమణలు లేవని తీర్మానించడమైనది. మరియు పైనప్రస్తావించబడిన ఆంధ్రప్రదేశ్ నీటి పారుదల సంస్థ, గుంటూరు వారు చట్టప్రకారం ఎత్తిపోతల పథకమునకు సంబంధించిన పైపులైన్లు వేయుటకు గాను

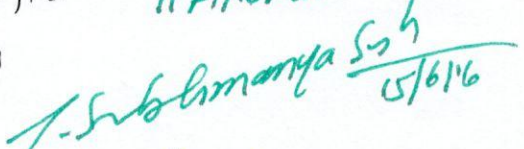
|| True ఆఫ్ గ్రామపంచాయతీ వారు చర్చించి ఆమోదించుచూ తీర్మానించడమైనది.


సర్పంచ్
GRAM PANCHAYAT
KONANKI.


సర్పంచ్
గ్రామపంచాయతీ
కోనంకి.


TAHSILDAR
Puduguralla Mandal
GUNTUR DIST.

“Attested”


5/6/16

Superintendent
'E' Section