


परियोजना का नाम:- जिला योजना के अन्तर्गत बागेश्वर कपकोट मोटर मार्ग के किमी 0 16 तुडतुडिया के पास ओलिंग होते हुए भैरु, ओखलधार तक 6.00 किमी 0 मोटर मार्ग का वनभूमि प्रस्ताव उत्तराखण्ड लोक निर्माण विभाग को हस्तान्तरण प्रस्ताव।

दिनांक 22-04-2016 को ग्रामसभा की सम्पन्न बैठक की उपस्थिति
ग्राम पंचायत रैथल

| क्रमांक | ग्राम सभा में उपस्थित वरिष्ठ ग्रामवासियों का नाम | हस्ताक्षर |
|---------|--|---------------|
| (1) | नरेन्द्र सिंह S/O जैना सिंह | नरेन्द्र सिंह |
| (2) | दीपक सिंह S/O लक्ष्मी शर्मा | दीपक सिंह |
| (3) | पुष्पा सिंह S/O हयान सिंह | पुष्पा सिंह |
| (4) | समन्ती देवी S/O हयान सिंह | समन्ती देवी |
| 5 | राधिका सिंह S/O केशर सिंह | राधिका सिंह |
| 6 | हनुमान सिंह S/O पदम सिंह | हनुमान सिंह |
| 7 | रवीन्द्र सिंह S/O रवीन्द्र सिंह | रवीन्द्र सिंह |
| (8) | पद्म सिंह S/O रवीन्द्र सिंह | पद्म सिंह |
| (9) | रवीन्द्र सिंह S/O प्रेम सिंह | रवीन्द्र सिंह |
| (10) | गोविन्द सिंह S/O प्रेम सिंह | गोविन्द सिंह |
| (11) | गोविन्द सिंह S/O प्रेम सिंह | गोविन्द सिंह |
| 12 | सुरेश राय S/O लाल राय | सुरेश राय |
| (13) | लाल राय S/O लाल राय | लाल राय |
| 14 | रमेश राय S/O रमेश राय | रमेश राय |
| (15) | भारत सिंह S/O भारत सिंह | भारत सिंह |
| 16 | महेश सिंह S/O महेश सिंह | महेश सिंह |
| 17 | प्रमोद सिंह S/O प्रमोद सिंह | प्रमोद सिंह |
| 18 | अपाल सिंह S/O अपाल सिंह | अपाल सिंह |
| 19 | विमल सिंह S/O विमल सिंह | विमल सिंह |
| 20 | नेम सिंह S/O नेम सिंह | नेम सिंह |

- (21) कविता देवी S/O कैलाश सिंह
(22) उमा देवी S/O नमन सिंह
(23) प्रेम सिंह S/O विमल सिंह
(24) रवीन्द्र सिंह S/O अपाल सिंह
(25) लक्ष्मण सिंह S/O सुशाल सिंह
(26) शान्ती देवी S/O राम सिंह
(27) चर्चिता देवी S/O रवीन्द्र सिंह
(28) प्रताप सिंह S/O रौनल सिंह
(29) नरेन्द्र सिंह S/O नरेश सिंह
(30) मोहन सिंह S/O नारायण सिंह
(31) प्रकाश सिंह S/O शैल सिंह

कविता
उमा देवी
प्रमोद
ह0/-
ग्राम प्रधान
लक्ष्मण सिंह
शान्ती देवी
चर्चिता देवी
चर्चिता
प्रकाश सिंह



परियोजना का नाम:- जिला योजना के अन्तर्गत बागेश्वर कपकोट मोटर मार्ग के किमी0 16 तुडतुडिया के पास ओलिंग होते हुए भैरु, ओखलधार तक 6.00 किमी0 मोटर मार्ग का वनभूमि प्रस्ताव उत्तराखण्ड लोक निर्माण विभाग को हस्तान्तरण प्रस्ताव।

कार्यालय उप जिलाधिकारी कपकोट
अनुसूचित जनजाति और परम्परागत वनवासी अधिनियम 2006 के तहत प्रमाण-पत्र
उपखण्ड स्तरीय समिति, कपकोट

उपखण्ड कपकोट परिक्षेत्र के अन्तर्गत जनपद बागेश्वर में जिला योजना के अन्तर्गत बागेश्वर कपकोट मोटर मार्ग के किमी0 16 तुडतुडिया के पास ओलिंग होते हुए भैरु, ओखलधार तक 6.00 किमी0 मोटर मार्ग (0.122 है0 आरक्षित वन भूमि, सिविल एवं सोयम वनभूमि 1.386 है0, वन पंचायत भूमि 1.172 है0, अर्थात् कुल 2.680 है0 वन भूमि) का लोक निर्माण विभाग कपकोट प्रयोक्ता एजेन्सी के पक्ष में हस्तान्तरित किये जाने हेतु अनुसूचित जनजाति और अन्य परम्परागत वनवासी (वन अधिकारों की मान्यता) अधिनियम 2006 के अन्तर्गत उपखण्ड स्तरीय समिति, (तहसील कपकोट) की दिनांक 30-05-2016 को सम्पन्न बैठक की कार्यवाही का विवरण:-

अनुसूचित जनजाति और अन्य परम्परागत वन निवासी (वन अधिकारों की मान्यता) अधिनियम, 2006 के अन्तर्गत उपखण्ड स्तरीय समिति, (तहसील कपकोट) की दिनांक 30-05-2016 को सम्पन्न बैठक की कार्यवाही का विवरण:-

अनुसूचित जनजाति और अन्य परम्परागत वन निवासी (वन अधिकारों की मान्यता) अधिनियम 2006 एवं नियम 2008 के अन्तर्गत उपखण्ड स्तरीय वन अधिकार समिति की बैठक श्री के.एस.ओ.गिरिया उप जिलाधिकारी एवं अध्यक्ष उपखण्ड स्तरीय वन अधिकार समिति की अध्यक्षता में आयोजित की गयी। बैठक में माननीय सदस्यों की उपस्थिति निम्नानुसार है।

- | | | | |
|----------------------------------|---------------------------|------------------|------------|
| 1- श्री <u>के.एस.ओ.गिरिया</u> | उपजिलाधिकारी | <u>प्रेमचन्द</u> | सदस्य |
| 2- श्री <u>सुनेल-नावा/जिपावे</u> | उप प्रभागीय वनाधिकारी | <u>विकास</u> | सदस्य |
| 3- श्री <u>कालू राम चक्र</u> | सहायक समाज कल्याण अधिकारी | <u>कपकोट</u> | सदस्य/सचिव |
| 4- श्री <u>हरीश रिशे सही</u> | बी0डी0सी0 क्षेत्र | <u>उमेश</u> | सदस्य |

उपखण्ड सचिव द्वारा माननीय सदस्यों का बैठक में स्वागत करते हुए उपजिलाधिकारी की अनुमति से बैठक की कार्यवाही प्रारम्भ की गई। माननीय सदस्यों को अवगत कराया गया कि जनपद बागेश्वर में जिला योजना के अन्तर्गत बागेश्वर कपकोट मोटर मार्ग के किमी0 16 तुडतुडिया के पास ओलिंग होते हुए भैरु, ओखलधार तक 6.00 किमी0 परियोजना हेतु 2.680 है0 वन भूमि लोक निर्माण विभाग प्रयोक्ता एजेन्सी के पक्ष में हस्तान्तरित किये जाने हेतु प्रस्ताव माननीय सदस्यों के समक्ष रखा गया। ग्राम सभा के अन्तर्गत वनाधिकार का कोई मामला लम्बित नहीं है। उक्त भूमि का सम्बन्धित ग्राम सभा द्वारा सर्वसम्मति से पारित प्रस्ताव के आधार पर सार्वजनिक उपयोग हेतु प्रत्यावर्तन की अनुषंसा की गई है।

सम्बन्धित उप प्रभागीय वनाधिकारी बागेश्वर अनुसूचित जनजाति एवं अन्य परम्परागत वन निवासी (वन अधिकारों की मान्यता) अधिनियम 2006 एवं तद् सम्बन्धित नियम 2008 के प्राविधान को स्पष्ट करते हुए जानकारी से माननीय सदस्यों को अवगत कराये कि वन अधिनियम 2006 के अन्तर्गत किसी भी दावेदार का दावा/आवेदन पत्र प्रस्तुत नहीं किया गया है। इस सम्बन्ध में ग्रामसभा/ पंचायत द्वारा अनापत्ति जारी की जा चुकी है। अतः प्रकरण में उपखण्ड स्तरीय वन अधिकार समिति द्वारा अनापत्ति जारी की जा सकती है।

बैठक में सर्वसम्मति से उपखण्ड कपकोट क्षेत्र के अन्तर्गत जनपद बागेश्वर में जिला योजना के अन्तर्गत बागेश्वर कपकोट मोटर मार्ग के किमी 0 16 तुडतुडिया के पास ओलिंग होते हुए भैरु, ओखलधार तक 6.00 किमी 0 परियोजना निर्माण हेतु 2.680 हे० वनभूमि लो०नि०वि० प्रयोक्ता एजेन्सी को जनहित में सक्षम प्राधिकारी से अनुमति प्राप्त कर प्रत्यावर्तित किये जाने पर सहमति व्यक्त की गयी।

30-5/6
पहाड़ों के समाज कल्याण अधिकारी
विनायक खण्ड कपकोट
बागेश्वर

Sub Divisional Magistrate
Kapkote (Bageshwar)
उपखण्ड स्तरीय वन अधिकार समिति
तहसील.....कपकोट
जनपद.....बागेश्वर

प्रतिलिपि: जिलाधिकारी.....बागेश्वर.....को सूचनार्थ एवं आवश्यक कार्यवाही हेतु।

30-5-16
पहाड़ों के समाज कल्याण अधिकारी
विनायक खण्ड कपकोट
बागेश्वर

Sub Divisional Magistrate
Kapkote (Bageshwar)
उपखण्ड स्तरीय वन अधिकार समिति
तहसील.....कपकोट
जनपद.....बागेश्वर

वन पंचायत रैपल की बैठक कार्यवाही

दिनांक 22.12.16 को वन पंचायत रैपल की बैठक हुई जिसमें जनपद बागेश्वर में जिला योजना के अन्तर्गत बागेश्वर-कपकोट मोटर मार्ग के किमी 16 तुडतुडिया के पास ओलिंग होते हुए भैरु, ओखलधार तक 6.00 किमी 0 मोटर मार्ग के समरेखण में वन पंचायत की भूमि आ रही है जिसमें उक्त सम्बन्ध में ग्रामवासियों एवं वन पंचायत सदस्यों के साथ चर्चा की गयी। सर्व सम्मति से यह राय व्यक्त की गयी कि मोटर मार्ग का निर्माण सबसे महत्वपूर्ण है, अतः मोटर मार्ग निर्माण में आने वाली वन पंचायत भूमि लो0नि0वि0 को हस्तान्तरित करने में किसी को कोई आपत्ति नहीं है।

प्रस्ताव सर्व सम्मति से पारित किया गया तथा सरपंच महोदय को अधिकृत किया गया कि उक्त प्रस्ताव की एक प्रति अधिशासी अभियन्ता महोदय निर्माण खण्ड, लो0नि0वि0, कपकोट को कार्यवाही हेतु भेजा जाय।

दिनांक :- 22.12.16

स्थान:- रैपल

प्रतिलिपि अधिशासी अभियन्ता, महोदय निर्माण खण्ड, लो0नि0वि0, कपकोट को सूचनार्थ एवं तत्काल कार्यवाही हेतु प्रेषित।

उपस्थित सदस्य वन पंचायत

- (1) चरुहंसिंह S/नौगसिंह चरुहंसिंह
- (2) नगमा देवी S/बहादुरसिंह नगमा देवी
- (3) लारा देवी S/बालवंतसिंह लारा देवी
- (4) शान्ति देवी S/कुन्दलाल शान्ति देवी
- (5) Meenu S/मान मन्त S/शान्ति देवी
- (6) श्रुपालसिंह S/गोपालसिंह श्रुपालसिंह
- (7) मोहनसिंह S/नारायणसिंह

ह0

सरपंच

जनपद बागेश्वर
तहसील कपकोट

मुख्य कार्यवाही (उपस्थित)



सरपंच

जनपद बागेश्वर
तहसील कपकोट
मुख्य कार्यवाही (उपस्थित)

वन पंचायत ~~पानकट~~ की बैठक कार्यवाही

दिनांक 12-5-16 को वन पंचायत ~~पानकट~~ की बैठक हुई जिसमें जनपद बागेश्वर में जिला योजना के अन्तर्गत बागेश्वर-कपकोट मोटर मार्ग के किमी 16 तुडतुडिया के पास ओलिंग होते हुए भैरु, ओखलधार तक 6.00 किमी 0 मोटर मार्ग के समरेखण में वन पंचायत की भूमि आ रही है जिसमें उक्त सम्बन्ध में ग्रामवासियों एवं वन पंचायत सदस्यों के साथ चर्चा की गयी। सर्व सम्मति से यह राय व्यक्त की गयी कि मोटर मार्ग का निर्माण सबसे महत्वपूर्ण है, अतः मोटर मार्ग निर्माण में आने वाली वन पंचायत भूमि लो0नि0वि0 को हस्तान्तरित करने में किसी को कोई आपत्ति नहीं है।

प्रस्ताव सर्व सम्मति से पारित किया गया तथा सरपंच महोदय को अधिकृत किया गया कि उक्त प्रस्ताव की एक प्रति अधिशासी अभियन्ता महोदय निर्माण खण्ड, लो0नि0वि0, कपकोट को कार्यवाही हेतु भेजा जाय।

H0 
सरपंच 

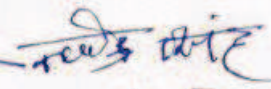
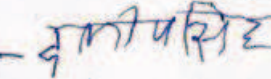

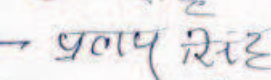



12-5-16





दिनांक :-

स्थान:- ~~हल्दी मेन्दारपकट~~

प्रतिलिपि अधिशासी अभियन्ता, महोदय निर्माण खण्ड, लो0नि0वि0, कपकोट को सूचनार्थ एवं तत्काल कार्यवाही हेतु प्रेषित।

उपस्थित सदस्य वन पंचायत

- (1) कबीर सिंह S/O मृपाल सिंह - 
- (2) दलीप सिंह S/O दिग्गमत सिंह - 
- (3) कुवर सिंह S/O श्रीम सिंह - 
- (4) परताप सिंह S/O मोहन सिंह - 
- (5) लाल सिंह S/O बने सिंह - 
- (6) गोपाल सिंह S/O रवीम सिंह - 
- (7) दलीप सिंह S/O साधु सिंह - 

सरपंच 




प्रमाण पत्र

प्रमाणित किया जाता है कि जिला योजना के अन्तर्गत बागेश्वर कपकोट मोटर मार्ग के किमी० 16 तुडतुडिया के पास ओलिंग होते हुए भैरु, ओखलधार तक 6.00 किमी० मोटर मार्ग में स्थानीय काश्तकारों की जितनी नापभूमि सड़क निर्माण में काटी जायेगी, उस भूमि का मुआवजा नियमानुसार जिलाधिकारी, बागेश्वर द्वारा उपलब्ध सर्किल दरों के आधार पर भुगतान लोक निर्माण विभाग करेगा। यदि भू-स्वामी उपलब्ध न हो तो उस दशा में उनके आश्रितों को नियमानुसार जिलाधिकारी महोदय द्वारा भूमि अधिग्रहीत कर मुआवजा काश्तकारों को विभाग द्वारा वितरित किया जायेगा।

अधिशाली अधिकारी
निर्माण विभाग, जिला बागेश्वर
कपकोट

जिलाधिकारी
बागेश्वर

परियोजना का नाम:- जिला योजना के अन्तर्गत बागेश्वर कपकोट मोटर मार्ग के किमी० 16 तुडतुडिया के पास ओलिंग होते हुए भैरु, ओखलधार तक 6.00 किमी० मोटर मार्ग का वनभूमि प्रस्ताव उत्तराखण्ड लोक निर्माण विभाग को हस्तान्तरण प्रस्ताव।

जिलाधिकारी द्वारा प्रदत्त प्रमाण-पत्र

जिला योजना के अन्तर्गत बागेश्वर कपकोट मोटर मार्ग के किमी० 16 तुडतुडिया के पास ओलिंग होते हुए भैरु, ओखलधार तक 6.00 किमी० के निर्माण हेतु **2.680 हे०** वन भूमि **निर्माण खण्ड, लोक निर्माण विभाग कपकोट** प्रयोक्ता एजेन्सी को प्रत्यावर्तित किये जाने हेतु उप जिलाधिकारी/अध्यक्ष, उपखण्ड स्तरीय वन अधिकार समिति **बागेश्वर** तथा सम्बन्धित ग्राम सभाओं द्वारा प्रदत्त अनापत्ति प्रमाण-पत्र निर्गत किये गये हैं। वन अधिकार अधिनियम, 2006 के तहत व संलग्न प्रमाण-पत्रों के अनुसार परियोजना के निर्माण में किसी अनुसूचित जनजाति व वनवासी की भूमि अधिग्रहित नहीं हो रही है व न ही किसी जनजाति/वनवासी के वनों पर अधिकार प्रभावित हो रहे हैं। परियोजना के निर्माण से प्रभावित होने वाली वन भूमि में कोई भी दावा लम्बित नहीं है।


जिलाधिकारी
बागेश्वर

परियोजना का नाम :- जिला योजना के अन्तर्गत बागेश्वर कपकोट मोटर मार्ग के किमी0 16 तुडतुडिया के पास ओलिंग होते हुए भैरु, ओखलधार तक 6.00 किमी0 मोटर मार्ग का वनभूमि प्रस्ताव उत्तराखण्ड लोक निर्माण विभाग को हस्तान्तरण प्रस्ताव।

जिलाधिकारी द्वारा प्रदत्त प्रमाण-पत्र

जिला योजना के अन्तर्गत बागेश्वर कपकोट मोटर मार्ग के किमी0 16 तुडतुडिया के पास ओलिंग होते हुए भैरु, ओखलधार तक 6.00 किमी0 परियोजना के निर्माण हेतु 2.680 हे0 वन भूमि निर्माण खण्ड, लोक निर्माण विभाग कपकोट (प्रयोक्ता एजेन्सी) को प्रत्यावर्तित किये जाने हेतु प्रस्ताव प्रस्तुत किया गया है। भारत सरकार, पर्यावरण एवं वन मंत्रालय, नई दिल्ली के पत्र संख्या 11-9/98-एफ0सी0 दिनांक 05-02-2013 के द्वारा रेखाकार (linear) प्रयोजनों यथा-सड़क, नहर, पारेषण लाईन, ओ0एफ0सी0 केबिल व पाईपलाईन बिछाने आदि के प्रकरणों को वन अधिकार अधिनियम, 2006 के प्राविधानों से मुक्त किया गया है। विषयगत परियोजना के निर्माण हेतु आवेदित वन व कृषि भूमि पर आदिकालीन जनजाति समूह (Primitive Tribal Groups) व आदिकालीन कृषि समुदाय (Pre Agricultural Tribal Groups) प्रभावित नहीं हो रहे हैं।

जिलाधिकारी
बागेश्वर

Office of the Deputy Commissioner
District Bageshwar(U.K)

Proceeding of the meeting of the district level committee of the district level committee constituted under schedule tribes & other Traditional forest Dwellers (recognition of rights) act (FRA).2006.

A meeting of the district level committee of Bageshwar district, constuted under FRA. 2006 was held under the chairmanship of Mr. Bhupal Singh Manral I.A.S. deputy commissioner, Bageshwar on date. 1.06.16. at time. 11.30 at Bageshwar in which application claiming rights in Verui area measuring 2.680 hect for the Construction of B.K.T. Motor road Km 16 to Verui-Okhaldhar (6.00km) of forest land under FRA 2006 of the following applicant duly processed and recommended by the sub division level committee of kapkot sub division were discussed to consider the same for admission by the district level committee.

After scrutiny of the documents and detailed discussions, no objection /claims were found to have been made & hence District level committee recommend the above case for diversion of land for the said purpose.

Place: Bageshwar

Dated: 1.06.16

Deputy Commissioner Chairman
District Level Committee

Form-1
(for liner project)
Government of Uttarakhand
Office of the District Collector Bageshwer

No.....

Dated...01.06.16

To WHOMSOEVER IT MAY CONCERN

In Compliance of the Ministry of Environment and Forest (MOEF), Government of India's latter No- 11-9/98 FC (pt) dated 03 Aug 2009 where in the MOEF issued guidelines on submission of evidences for having initiated and completed the process of settlement of rights under the Scheduled Tribes and other Traditional Forest Dwellers (Recognition of Forest Rights) Act, 2006 ('FRA' for short) on the forest land proposed to be diverted for non forest proposed read with MOEF's latter dt. 5th feb 2013 wherein MOEF issued certain relaxation in respect of linear projects, it is certified that **2.680** hectares of forest and proposed to be diverted in favor of **Construction Division Public Work Department Kapkot District Bageshwar Uttarakhand** for **Construction of B.K.T. Motor road Km 16 to Verui-Okhaldhar motor road in distt Bageshwer** district falls within It is further certified that :-

- The Complete process for identification and settlement of rights under the FRA has been carried out for the entire **2.680** hectares of forest area proposed for diversion A copy of records of all consultations and meetings of the Forest Rights Committee are enclosed as annexure- to annexure.....**Not application as there are no habitats belonging to scheduled tribes and other traditional forest Dwellers.**
- The diversion of forest land for facilities managed by the Government as required under section 3 (2) of the FRA I have completed and the Gram Sabha have given their consent it;.....**Not application as there are no habitats belonging to scheduled tribes and other traditional forest Dwellers. No objection certificate of concerned villages regarding construction of aforesaid motor road is affixed in the forest file.**
- The proposal does not involve recognized rights of Primitive Tribal Groups and Pre- agricultural communities. **Certificate prescribed in form 23-4 attached.**

Enclosed- as above

Signature

Dated 01.06.16

(Bhupal Singh Manral)

District Collector

Seal

(Full name and official seal of the District Collector)

Form-II
(for liner project)
Government of Uttarakhand
Office of the District Collector Bageshwer

NO.....

Dated...01.06.16

To WHOMSOEVER IT MAY CONCERN

In Compliance of the Ministry of Environment and Forest (MOEF), Government of India's latter No-11-9/98 FC (pt) dated 03 Aug 2009 where in the MOEF issued guidelines on submission of evidences for having initiated and completed the process of settlement of rights under the Scheduled Tribes and other Traditional Forest Dwellers (Recognition of Forest Rights) Act, 2006 ('FRA' for short) on the forest land proposed to be diverted for non forest proposed read with MOEF's latter dt. 5th feb 2013 wherein MOEF issued certain relaxation in respect of linear projects, it is certified that **2.680** hectares of forest and proposed to be diverted in favor of **Construction Division Public Work Department Kapkot District Bageshwar Uttarakhand for Construction of B.K.T. Motor road Km 16 to Verui-Okhaldhar motor road in distt-Bageshwer.**

It is further certified that :-

- The Complete process for identification and settlement of rights under the FRA has been carried out for the entire **2.680** hectares of forest area proposed for diversion A copy of records of all consultations and meetings of the Forest Rights Committee (s) Gram Sabha(s) Sub-Division Level committee(s) and District level committee are enclosed as annexure.....to annexure.....
- The proposal for such diversion (with full details of the project and its implication, in vernacular/local language) have been placed before each concerned Gram Sabha of forest dwellers, who are eligible under the FRA: **YES**
- The each of concerded Gram Sabha(s), has certified that all formalities/processes under the FRA have been carried out. And that day have given their consent to the proposed diversion and the compensation and ameliorative measures, if any , having understood the purpose and details of proposed diversion A copy of certificate issued by the gram sabha of **Verui Village (s)** is enclosed as annexure.....
- The discussion and decisions on such proposals had taken pace only when there was quorum of minimum 50% of the members of gram Sabha present: **YES**
- The diversion of forest land for facilities managed by the Government as required under section 3 (2) of the FRA have been completed and the Gram Sabhas have given their consent to it: **YES**
- The right of primitive gropes and pre-agricultural Communities, Where applicable have been specifically safeguarded as per section 3 (1) (e) of the the FRA: **NA**

Encl: As above

Bhupal Singh Manral
District Collector

जिलाधिकारी
बागेश्वर