

कार्य का नाम:- जनपद अल्मोड़ा में जमराड़ी बैण्ड से बेलवाल गांव तक मोटर मार्ग का निर्माण। (ल0 3.00 किमी0)

कार्यालय उप जिलाधिकारी, अल्मोड़ा

अनुसूचित जनजाति और परम्परागत वनवासी अधिनियम 2006 के तहत प्रमाण-पत्र उपखण्ड स्तरीय समिति, अल्मोड़ा

उपखण्ड अल्मोड़ा परिक्षेत्र के जनपद अल्मोड़ा में जमराड़ी बैण्ड से बेलवाल गांव तक मोटर मार्ग के निर्माण (ल0 3.00 किमी0) के निर्माण हेतु सिविल भूमि 0.972 है0 वन भूमि का निर्माण खण्ड, लोक निर्माण विभाग, अल्मोड़ा के पक्ष में हस्तान्तरित किये जाने हेतु अनुसूचित जनजाति और अन्य परम्परागत वनवासी (वन अधिकारों की मान्यता) अधिनियम, 2006 के अन्तर्गत उपखण्ड स्तरीय समिति, (तहसील अल्मोड़ा) की दिनांक 18-05-2015 को सम्पन्न बैठक की कार्यवाही का विवरण:-

अनुसूचित जनजाति और अन्य परम्परागत वन निवासी (वन अधिकारों की मान्यता) अधिनियम 2006 एवं नियम 2008 के अन्तर्गत उपखण्ड स्तरीय वन अधिकार समिति की बैठक श्रीमती रिकू बिष्ट, उप जिलाधिकारी एवं अध्यक्ष उपखण्ड स्तरीय वन अधिकार समिति की अध्यक्षता में आयोजित की गयी। बैठक में माननीय सदस्यों की उपस्थिति निम्नानुसार है।

- 1- श्रीमती रिकू बिष्ट, उपजिलाधिकारी, अल्मोड़ा, अध्यक्ष
- 2- श्री अन्वेष कुमार उप प्रभागीय वनाधिकारी, सिविल सोयम वन प्रभाग, अल्मोड़ा, सदस्य
- 3- श्री किसन सिंह जोशी सहायक समाज कल्याण अधिकारी, , सदस्य/सचिव
- 4- श्री रवि कुमार बी0डी0सी0 क्षेत्र हटौला सदस्य

उपखण्ड सचिव द्वारा माननीय सदस्यों का बैठक में स्वागत करते हुए उप जिलाधिकारी की अनुमति से बैठक की कार्यवाही प्रारम्भ की गई। माननीय सदस्यों को अवगत कराया गया कि जनपद अल्मोड़ा में जमराड़ी बैण्ड से बेलवाल गांव तक मोटर मार्ग के निर्माण (ल0 3.00 किमी0) प्रयोक्ता एजेन्सी के पक्ष में हस्तान्तरित किये जाने हेतु प्रस्ताव माननीय सदस्यों के समक्ष रखा गया। ग्राम सभा के अन्तर्गत वनाधिकार का कोई मामला लम्बित नहीं है। उक्त भूमि का संबंधित ग्राम सभा द्वारा सर्वसम्मति से पारित प्रस्ताव के आधार पर सार्वजनिक उपयोग हेतु प्रत्यावर्तन की अनुशंसा की गई है।

संबंधित उप प्रभागीय वनाधिकारी, सिविल सोयम, वन प्रभाग, अल्मोड़ा, द्वारा अनुसूचित जनजाति एवं अन्य परम्परागत वन निवासी (वन अधिकारों की मान्यता) अधिनियम 2006 एवं तत्सम्बंधी नियम 2008 के प्राविधान को स्पष्ट करते हुए जानकारी से माननीय सदस्यों को अवगत कराया कि वन अधिनियम, 2006 के अन्तर्गत किसी भी दावेदार का दावा/आवेदन पत्र प्रस्तुत नहीं किया गया है। इस संबंध में ग्राम सभा/पंचायत द्वारा अनापत्ति जारी की जा चुकी है। अतः प्रकरण में उपखण्ड स्तरीय वन अधिकार समिति द्वारा अनापत्ति जारी की जा सकती है।

बैठक में सर्वसम्मति से उपखण्ड अल्मोड़ा परिक्षेत्र के अन्तर्गत जनपद अल्मोड़ा में जमराड़ी बैण्ड से बेलवाल गांव तक मोटर मार्ग के निर्माण (ल0 3.00 किमी0) के निर्माण हेतु 0.972 हे0.भूमि, निर्माण खण्ड, लो0नि0वि0, अल्मोड़ा प्रयोक्ता एजेन्सी को जनहित में सक्षम प्राधिकारी से अनुमति प्राप्त कर प्रत्यावर्तित किये जाने पर सहमति व्यक्त की गयी।

21

उप जिलाधिकारी/अध्यक्ष
उपखण्ड स्तरीय वन अधिकार समिति
तहसील व जनपद अल्मोड़ा

प्रतिलिपि : जिलाधिकारी, अल्मोड़ा को सूचनार्थ एवं आवश्यक कार्यवाही हेतु।

उप जिलाधिकारी/अध्यक्ष
उपखण्ड स्तरीय वन अधिकार समिति
तहसील व जनपद अल्मोड़ा

प्रपत्र-30.3

कार्य का नाम:- जनपद अल्मोड़ा में जमराड़ी बैण्ड से बेलवाल गांव तक मोटर मार्ग का निर्माण। (ल0 3.00 किमी0)


वन अधिकार अधिनियम, 2006 के अन्तर्गत अनापत्ति प्रमाण-पत्र
ग्राम पंचायत का नाम **बेलवाल गांव**


तहसील व जिला-अल्मोड़ा


अनापत्ति प्रमाण पत्र

उत्तराखण्ड में जनपद अल्मोड़ा में जमराड़ी बैण्ड से बेलवाल गांव तक मोटर मार्ग के निर्माण (ल0 3.00 किमी0) के निर्माण हेतु सिविल भूमि 0.972 है0 वन भूमि का लोक निर्माण विभाग विभाग/संस्था के पक्ष में भारत सरकार, पर्यावरण एवं वन मंत्रालय द्वारा प्रत्यावर्तित करने हेतु आवेदन प्रस्तुत किया गया। उक्त प्रकरण के विषय में ग्राम पंचायत **बेलवाल गांव** द्वारा दिनांक **10.05.2015** को सम्पन्न ग्राम सभा/ग्राम पंचायत की बैठक में प्रयोक्ता एजेन्सी द्वारा आवेदित वन भूमि के संबंध में अनापत्ति प्रमाण पत्र निर्गत करने हेतु विस्तृत चर्चा की गई। यह कि वन अधिकार अधिनियम, 2006 के प्राविधानों के तहत आवेदित वन भूमि में आदिवासी अथवा किसी गैर आदिवासी का कब्जा/कृषि कार्य है अथवा नहीं। उपस्थित सभी ग्रामवासियों द्वारा स्पष्ट किया गया कि उक्त वन भूमि में किसी भी आदिवासी अथवा गैर आदिवासी का कब्जा/कृषि कार्य नहीं किया जा रहा है। इसके अतिरिक्त परियोजना के निर्माण हेतु आवेदित वन भूमि पर ग्रामवासियों के परम्परागत अधिकारों का हनन नहीं हो रहा है। चर्चा के उपरान्त ग्राम सभा द्वारा सर्वसम्मति से निर्णय लिया गया /प्रस्ताव पारित किया गया कि ग्राम **बेलवाल गांव, घना जमराड़ी में गांव (खण्ड)** प्रस्ताव सं० - 16 के ग्रामवासियों को उक्त वन भूमि निर्माण खण्ड, लो0नि0वि0, अल्मोड़ा (प्रयोक्ता एजेन्सी) को परियोजना के निर्माण हेतु दिये जाने पर कोई आपत्ति नहीं है।

प्रमाणित किया जो सत्य एवं सही है।


P. D. O.
ग्राम सचिव
Gram Panchayat...
Block-Bhainsivachhna/Aimora


प्रधान
ग्राम पंचायत बेलवाल
वि० ख०-भैंसियाछना
जिला-अल्मोड़ा

ग्राम प्रधान

प्रधान
ग्राम पंचायत बेलवाल
वि० ख०-भैंसियाछना
जिला-अल्मोड़ा

प्रपत्र-30.4

दिनांक 18-05-2015 को ग्राम सभा की सम्पन्न बैठक की उपस्थिति





ग्राम पंचायत बूंगा (छाना जमराड़ी)

क्रमांक	ग्राम सभा में उपस्थित वरिष्ठ ग्रामवासियों के नाम	हस्ताक्षर
1-	वसन्त सिंह नेगी	← Bhangsi
2-	रवीम सिंह	रवीम सिंह
3-	वलवन्त सिंह	वलवन्त सिंह
4-	अमर सिंह	Asingh
5-	चन्द सिंह	चन्द सिंह
6-	महेश लाल	महेश लाल
7-	भीम सिंह	भीम सिंह


Anand Karm
 प्रधान
 ग्राम पंचायत बूंगा
 वि. स.-पतियाठावा
 बिछा-बल्लोडा


दिनांक 18.05.2015 को ग्राम सभा की सम्पन्न बैठक की उपस्थिति

ग्राम पंचायत बेलवाल गांव

क्रमांक	ग्राम सभा में उपस्थित वरिष्ठ ग्रामवासियों के नाम	हस्ताक्षर
01	मोहन सिंह पुत्र स्व: अशोद सिंह	
02	महेन्द्र सिंह पुत्र स्व: अशोद सिंह	महेन्द्र सिंह
03	महिपाल सिंह पुत्र स्व: मदन सिंह	
04	दान सिंह पुत्र स्व: पद्म सिंह	दाना सिंह
05	दीवान सिंह पुत्र स्व: पद्म सिंह	दीवान सिंह
06	रमेश सिंह पुत्र दीवान सिंह	
07	हरीश चंद्र सिंह पुत्र दान सिंह	
08	गोपाल सिंह पुत्र स्व: केशर सिंह	गोपाल सिंह
09	दीवान सिंह पुत्र गोपाल सिंह	दीवान सिंह
10	श्रीमती शांति देवी पत्नी दीवान सिंह	शान्ति देवी
11	श्रीमती बसंती देवी पत्नी स्व: मदन सिंह	बसन्ती

प्रमाणित


P. D. O.
Gram Panchayat, Belawal
Block-Bhainsiyachhara (Aimora)


ग्राम प्रधान
अशोद की

ग्राम पंचायत बेलवाल गांव
पि. ख. - भौंसियाछाना
जिला - अमरकोट

FORM-1
Government of Uttarakhand
Office of the District Collector: Almora

No.....

Dated...01.10.2015...


TO WHOMSOEVER IT MAY CONCERN


In compliance of the Ministry of Environment and Forest (MOEF) Government of India's letter No:-11-9/98-EC(pt) dated 3rd August 2009 where in the MoEF issued guideline on submission of evidences for having initiated and completed the process of settlement of rights under the Scheduled tribes and Other Traditional forest Dwellers (Recognition of forest Rights, Act 2006 (FRA, for short) on the forest land proposed to be diverted for non forest purposes read with MOEF.s letter dated 5th feb. 2013 wherein MOEF issued certain relaxation in respect of linear projects. It is certified that 0.972 hectares of forest land proposed to be diverted in favor of **Construction Division P.W.D. Almora for Construction of Jamradi bend to belwal gaon Motor Road (3.00 km.) in Almora district falls within jurisdiction of Chana Jamradi, Naugaon, Belwal gaon Village (s) in Almora tahsils.**

It is further certified that:

- (a) The complete process for identification and settlement of rights under the FRA has been carried out of the entire 0.972 hectares of forest area proposed for diversion A copy of records of all consultation and meetings of the forest Rights Committee (s) Gram Sabha(s) Sub- Division Level committee (s) and District level committee are enclosed as annexure to annexure.....
- (b) The diversion of forest land for facilities managed by the Government as required under section 3 (2) of the FRA have been completed and the Gram Sabhas have given their consent to it:-YES
- (c) The proposal does not involve recognized rights of primitive Tribal groups and Pre-agricultural at communities:-YES

Encl: As above


01/10/15
Vinod kumar Suman
District Collector, Almora


बिना समाज कल्याण अधिकारी
बलमोड़ा

FORM-II
Government of Uttarakhand
Office of the District Collector: Almora

No.....

Dated..01..10..2015.....


TO WHOMSOEVER IT MAY CONCERN


In compliance of the Ministry of Environment and Forest (MOEF), Government of India's letter No:-11-9/98-EC(pt) dated 3rd August 2009 where in the MoEF issued guideline on submission of evidences for having initiated and completed the process of settlement of rights under the Scheduled tribes and Other Traditional forest Dwellers (Recognition of forest Rights, Act 2006 (FRA, for short) on the forest land proposed to be diverted for non forest purposes, It is certified that 0.972 hectares of forest land proposed to be diverted in favor of **Construction Division P.W.D. Almora for Construction of Jamradi bend to belwal gaon Motor Road (3.00 km.) in Almora district falls within jurisdiction of Chana Jamradi, Naugaon, Belwal gaon Village (s) in Almora tahsils.**

It is further certified that:

- (a) The complete process for identification and settlement of rights under the FRA has been carried out of the entire 0.972 hectares of forest area proposed for diversion A copy of records of all consultation and meetings of the forest Rights Committee (s) Gram Sabha(s) Sub- Division Level committee (s) and District level committee are enclosed as annexure to annexure
- (b) The proposal for such diversion (with full details of the project and its implications, in vernacular/local language) have been placed before each concerned Gram Sabha of forest-dwellers, who are eligible under the FRA. : YES
- (c) The each of concerned Gram Sabha (s), has certified that all formalities/processes under the FRA have been carried out. And that they have given their consent to the proposed diversion and the compensation and ameliorative measures, if any, having understood the purpose and details of proposed diversion. A copy of certificate issued by the gram sabha of **ChanaJamradi, Naugaon, Belwal gaon** villages (s) is enclosed as annexure 3.
- (d) The discussion and decisions on such proposals had taken place only when there was a quorum of minimum 50% of the members of gram Sabha present: YES
- (e) The diversion of forest land for facilities managed by the Government as required under section 3 (2) of the FRA have been completed and the Gram Sabhas have given their consent to it: YES
- (f) The rights of primitive tribal groups and pre-agricultural Communities, where applicable have been specifically safeguarded as per section 3 (1) (e) of the FRA: NA

Encl: As above


01/10/15
Vinod kumar Suman
District Collector, Almora


बिला समाज कल्याण अधिकारी
बल्मोड़ा


OFFICE OF THE DEPUTY COMMISSIONER DISTRICT ALMORA (U.K)

Proceeding of the meeting of the district level committee constituted under
schedule tribes & other Traditional forest Dwellers (recognition of rights) act
(FRA). 2006.

A meeting of the district level committee of Almora district, constituted under FRA, 2006 was held under the chairmanship of Mr. Vinod Kumar Suman, I.A.S., deputy commissioner, Almora on date 01/01/15 at time 6:00 PM at Almora in which application claiming rights of **ChanaJamradi, Naugaon, Belwal gaon** area measuring **0.972 hec.** for the **Construction of Jamradi bend to belwal gaon Motor Road (3.00 km.) in Almora** of forest land under FRA, 2006 of the following applicant duly processed and recommended by the sub division level committee of **Bhainsiyachhana** sub division were discussed to consider the same for admission by the district level committee.

After scrutiny of the documents and detailed discussions, no objection/claims were found to have been made & hence District level committee recommend the above case for diversion of land for the said purpose.

Place; Almora


01/01/15
Deputy Commissioner-cum-Chairman
District Level Committee

DATE:


श्रीमान समाज कल्याण अधिकारी
अल्मोड़ा