

23/7/16  
1. Comdant  
2. Supdt  
3. BAO

(for projects other than linear projects)

Government of H.P.  
Office of the District Collector

\*\*\*\*

No. SML-SR(57)/2014

9/7

Dated: 20-07-2016

TO WHOM SO EVER IT MAY CONCERN

In compliance of the Ministry of Environment and Forests (MoEF), Government of India's letter No. 11-9/98-FC(pt) dated 3<sup>rd</sup> August 2009 wherein the MoEF issued guidelines on submission of evidences for having initiated and completed the process of settlement of rights under the Scheduled Tribes and Other Traditional Forest Dweller (Recognition of Forest Rights) Act, 2006 (FRA for short) on the forest land proposed to be diverted for non-forest purposes read with MoEF's letter dated 5<sup>th</sup> February 2013 wherein MoEF issued certain relaxation in respect of linear projects, it is certified that 0-03-57 hecter of forest land proposed to be diverted in favour of Commandant Home Guard, 2<sup>nd</sup> Battalion, Shimla-2 for Construction of Office building and store of Home Guard Company 2/4 Kumarsain (purpose for diversion of forest land) in Shimla District falls within jurisdiction of Rampur Forest Division.

It is further certified that:-

- (a) the complete process for identification and settlement of rights under the FRA has been carried out for the entire 0-03-57 hecter of forest area proposed for diversion. A copy of records of all consultations and meeting of the Forest Rights Committee (s) Gram Sabha(s), Sub Division Level Committee(s) and the District Level Committee are enclosed as annexure 1 to annexure 7.
- (b) the proposal for such diversion (with full details of the project and its implication. In vernacular/Local language) have been placed before each concerned Gram Sabha of forest-dwellers, who are eligible under FRA.
- (c) the each of concerned Gram Sabha(s) has certified that all formalities/process under the FRA have been carried out and they have given their consent to the proposed diversion and the compensation and ameliorative measures, if any having understood the purpose and details of proposed diversion. A copy of certificate issued by the gram sabha is enclosed as annexure 1 to annexure
- (d) the discussion and decision on such proposals had taken place only when there was a quorum of minimum 50% of the members of Gram Sabha present.
- (ff) the diversion of forest land for facilities managed by the Government as required under section 3 (2) of the FRA have been completed and the Gram Sabhas have given their consent to it.
- (f) the rights of Primitive Tribal Groups and Pre Agriculture Communities, where applicable have been specifically safeguarded as per section 3(1) (e) of FRA

Encl: As above



(Rohan Chand Thakur)

District Collector Shimla  
Signature

(Full name and official seal of the District Collector)

ANNEXURE-IV

OFFICE OF THE DEPUTY COMMISSIONER, SHIMLA  
DISTRICT SHIMLA HIMACHAL PRADESH

Proceedings of the meeting of the District Level Committee constituted under Schedule Tribes & Other Traditional Forest Dwellers (Recognition of Rights) Act (FRA), 2006

A meeting of the District level Committee of Shimla District, constituted under FRA, 2006 was held under the Chairmanship/ Chairpersonship of Shri Rohan Chand Thakur, IAS, Deputy Commissioner, Shimla on 15-07-2016 at 4.P.M. at Shimla in which the application(s) of applicants of Gram Sabha, Bharara claiming rights in Village Bharara forest area(s) 0-03-57 hect. under FRA, 2006, duly processed and recommended by the Sub-Division Level Committee Rampur were discussed to consider the same for admission by the District Level Committee.

After scrutiny of the documents and detailed discussions, the claim of following applicant(s) were found to be in order and hence admitted:-

Sr.No.	Name of Applicant	Name of Forest	Detail of forest Right
		--Nil--	

Claims of the following applicants were not found in order and hence rejected:-

Sr.No.	Name of Applicant	Name of Forest	Detail of forest Right
		--Nil--	
		OR	

As informed by SDO (Civil) Rampur, no application was received from Gram Sabha claiming right in 0-03-57 hect forest area.

Place: Shimla

Date: 15-07-2015

  
Deputy Commissioner-Cum- Chairman

**PROCEEDING OF THE MEETING OF DISTRICT LEVEL FOREST RIGHT COMMITTEE HELD ON 15-07-2016 UNDER THE CHAIRMANSHIP OF SHRI Rohan Chand Thakur, IAS, DEPUTY COMMISSIONER, SHIMLA.**

The following members of the District Level Forest Right Committee were present.

1. Shri G.C.Negi, Addl. District Magistrate, Shimla	Member Secy
2. Sh. H.K.Gupta, Divisional Forest Officer, Kotgarh	Member
3. Sh. M.S.Chandel, ACF Shimla-Rural	Member
4. Sh. Hardev Singh Negi, ACF Rampur	Member
5. Sh. Shakti Awasthi, ACF Theog	Member
6. Sh. Des Raj Mahajan, Dy Ranger Rohru	Member
7. Smt. Neelam Saraik, Member Zila Parishad	Member
8. Smt. Anita Kimta, Member Zila Parishad	Member

At the very outset the Addl. District Magistrate (L&O) welcomed all the members of the committee and a total 41 cases for issuance of Forest Right Certificate which have been received from the Sub-Divisional Committee placed before the District Level Forest Right Committee and after detail discussion following decision were taken.


All the cases which were placed before the committee has been approved to be processed under FCA.

The meeting ended with vote of thanks.

  
(H.K. Gupta)

  
(H.S. Negi)

  
(D.R. Mahajan)


  
(M.S. Chandel)

  
(Smt. Neelam Saraik)

  
(Shri G.C. Negi)

  
(Smt. Anita Kimta)

  
(Shakti Awasthi)

  
Deputy Commissioner-Cum-Chairman  
District Level Forest Right Committee  
Shimla District Shimla, H.P.

**Proceedings of the meeting of the Sub-Divisional Level Committee constituted under Scheduled Tribes & Other Traditional Forest Dwellers (Recognition of Rights) Act (FRA), 2006.**

A meeting of the Sub-Division Level Committee of Rampur Sub-Division constituted under FRA, 2006 was held under the Chairmanship of Mr. Nishant Thakur, HAS, Sub-Divisional Officer (C), Rampur Bushahr, Distt. Shimla, H.P. on 14.06.2016 at 11:00 A.M. at Rampur in which the application(s) of the applicant(s) of Bharara Gram Sabha claiming rights in UPF Bharara forest areas measuring 0-03-57 Hect.. for the construction of Office building and Store of Home Gurard Company 2/4 Kumarsain, Tehsil Kumarsain, District Shimla, H.P. under FRA, 2006 duly processed and recommended by the Bharara Gram Sabha were discussed to consider the same for recommendation to the District Level Committee.

After scrutiny of the documents and detailed discussions, the claim of following applicants were found to be in order and recommended for admission of Distt. Level Committee.

<u>Sr. No.</u>	<u>Name of Applicant</u>	<u>Name of Forest</u>	<u>Detail of Forest Right</u>
.....	.....	.....	.....

Claim of following applicants were not found in order and hence reject.


<u>Sr. No.</u>	<u>Name of Applicant</u>	<u>Name of Forest</u>	<u>Detail of Forest Right</u>
-----	.....	.....	.....

**OR**

As informed by Bharara Gram Sabha, no application were received claiming right in UPF Bharara forest area.

**Place : Rampur Bushahr.**

**Dated : 14.06.2016.**

  
SDO (Civil)-cum-Chairman,  
Sub-Division Level Committee,  
Rampur Bushahr, Distt. Shimla, H.P.



उपाबंध 1

[नियम 6 (ठ) देखें]

प्रारूप-क

वन भूमि के अधिकारों के लिए दावा प्रारूप

[नियम 11 (1) (क) देखें]

1. दावेदार(रों) का/के नाम :
2. पति/पत्नी का नाम : \_\_\_\_\_
3. पिता/माता का नाम : \_\_\_\_\_
4. पता :
5. ग्राम :
6. ग्राम पंचायत :
7. तहसील/तालुका :
8. जिला :
9. (क) अनुसूचित जनजाति : हां/नहीं  
(प्रमाणपत्र की अधिप्रमाणित प्रति संलग्न करें)  
(ख) अन्य परंपरागत वन निवासी : हां/नहीं  
(यदि पति/पत्नी अनुसूचित जनजाति से हैं प्रमाणपत्र की अधिप्रमाणित प्रति संलग्न करें)

प्ररूप-ख

सामुदायिक अधिकारों के लिए दावा प्ररूप  
[नियम 11 (1) (क) और 11 (4) देखें]

1. दावेदार(रों) का/के नाम : गृह रक्षा २/५ कुमारसन कम्पनी  
क. एफडीएसटी समुदाय : हां/नहीं  
ख. ओटीएफडी समुदाय : हां/नहीं
2. ग्राम : भरडा
3. ग्राम पंचायत : डीठ
4. तहसील/तालुका : कुमारसन
5. जिला : शिमला

प्रयोग किए गए सामुदायिक अधिकारों का स्वरूप :-

1. सामुदायिक अधिकार जैसे निस्तार, यदि कोई हो :  
[अधिनियम की धारा 3(1) (ख) देखें]
2. गौण वन उत्पादों पर अधिकार, यदि कोई हो :  
[अधिनियम की धारा 3(1) (ग) देखें]
3. सामुदायिक अधिकार  
क. उपयोग या पात्रता (मछली, जलाशय), यदि कोई हों :  
ख. चरने हेतु, यदि कोई हों :  
ग. पारंपरिक संसाधनों तक यायावरों और पशुपालकों की पहुंच, यदि कोई हों,  
[अधिनियम की धारा 3(1) (छ) देखें]

प्ररूप - ग

सामुदायिक वन संसाधन के अधिकारों के लिए दावा प्ररूप

[अधिनियम की धारा 3 (1) (झ) और नियम 11(1) (क) और 11(4) देखिए]

1. ग्राम / ग्राम सभा : भरडा
2. ग्राम पंचायत : डीवा
3. तहसील / तालुक : कुमारसन
4. जिला : बिजल

5. ग्राम सभा के सदस्यों के नाम (प्रत्येक सदस्य के सामने उपदर्शित अनुसूचित जनजाति/अन्य परंपरागत वन निवासी प्रास्थिति सहित अलग एक प्रपत्र के रूप में संलग्न करें)  
दावा करने के लिए जनजातियों/अन्य परंपरागत वन निवासियों का होना पर्याप्त है।

हम, इस ग्राम सभा के अधोहस्ताक्षरित निवासी इसके द्वारा यह संकल्प करते हैं कि नीचे और संलग्न मानचित्र में निर्दिष्ट क्षेत्र, जिससे हमारा ऐसा सामुदायिक वन संसाधन सम्मिलित है, जिस पर हम धारा 3 (1) (झ) के अधीन अपने अधिकारों की मान्यता का दावा कर रहे हैं।

(अवस्थित ग्राम की पारंपरिक या रुढ़िजन्य सीमाओं के भीतर भूमि चिह्न या चरागाही समुदायों की दशा में उस स्थलाकृति का मौसमी उपयोग, जिसके लिए समुदाय पारंपरिक पहुंच रखता था और जिन्हें वे संधार्य उपयोग के लिए पारंपरिक रूप से संरक्षित, पुनरुज्जीवित, परिरक्षित और प्रबंधित करते रहे हैं, को दर्शाते हुए सामुदायिक वन संसाधन का मानचित्र संलग्न करें। कृपया ध्यान दें कि इसके शासकीय सीमाओं के अनुरूप होने की आवश्यकता नहीं है)

10

Annexture-I

अनुसूचित जनजाति और अन्य परम्परागत वन निवासी (वन अधिकारों की मान्यता) अधिनियम, 2006

वन अधिकार समिति  
ग्राम सभा.....  
प्रतिलिपी प्रस्ताव

प्रस्ताव संख्या.....6.....

दिनांक 22/07/2014

वन अधिकारी समिति ग्राम सभा..... की बैठक आज दिनांक 22-07-2014 को 11 बजे स्थान..... में श्री/ श्रीमति..... की अध्यक्षता में की गई जिसमें 185/525 गांव की अनुसूचित जनजाति और अन्य परम्परागत वन निवासी (वन अधिकारों की मान्यता) अधिनियम, 2006 के अन्तर्गत जंगल / वन क्षेत्र में (जिसमें वन विभाग द्वारा गृह रक्षा अथवा अन्य कृषि के निर्माण के लिए 0-03-57 हैक्टेयर वन भूमि के उपयोग की मंजूरी प्रस्तावित है।) वन अधिकारों के लिए दावे हेतु प्राप्त हुए गांव वासियों के वन अधिकारों के आवेदनों पर चर्चा की गई। वन अधिकारों के प्रस्तावों के साथ प्रस्तुत दस्तावेजों के अध्ययन तथा उस पर विस्तृत चर्चा के उपरान्त वन अधिकार समिति सभा द्वारा निम्न लिखित पात्रों का दावा नियमानुसार सही पाया गया:-

क्र०सं०

1  
2

\*पात्र गांव वासी का नाम

सन्दीप

जंगल का नाम

भराडा

वन अधिकार का व्यौरा

उक्त कार्य के लिए प्रति दी जाना उचित है।

तदनुसार यह वन अधिकार समिति इस दावे/ इन दावों को पारित करने हेतु ग्राम सभा से इसकी सिफारिश करती है।

उपरोक्त में से लिखित पात्रों का दावा नियमानुसार सही नहीं पाया गया :-

क्र०सं०

1  
2

\*पात्र गांव वासी का नाम

तदनुसार ग्राम सभा इस दावे/ इन दावों को पारित निरस्त करने की सिफारिश करती है।

या

भराडा जंगल/वन क्षेत्र में कोई भी वन अधिकार का दावा प्राप्त नहीं हुआ।

स्थान.....

दिनांक 22/07/2014

अधीकृत हस्ताक्षरकर्ता

ग्राम सभा.....

\* ग्रामवासी / ग्राम वासीयों के नाम जिन्होंने इस वन क्षेत्र / जंगल में वन अधिकार के दावे के लिए आवेदन किया है।

\*\* प्रोजेक्ट / कार्य का नाम जिसके लिए वन (संरक्षण) अधिनियम, 1980 के अन्तर्गत वन भूमि के उपयोग की अनुमति दी जानी है।



PRADHAN

GRAM PANCHAYAT MALENDU

11

Annexure-II

अनुसूचित जनजाति और अन्य परम्परागत वन निवासी (वन अधिकारों की मान्यता) अधिनियम, 2006

ग्राम सभा डीव

प्रतिलिपी प्रस्ताव

प्रस्ताव संख्या 6

दिनांक 22/07/14

ग्राम सभा डीव की बैठक आज दिनांक 22/07/2014 को  
11 बजे स्थान डीव में श्री/ श्रीमति अनाजीत कुमार की अध्यक्षता में की गई जिसमें मराड़ा गांव की अनुसूचित जनजाति और अन्य परम्परागत वन निवासी (वन अधिकारों की मान्यता) अधिनियम, 2006 के अन्तर्गत मराड़ा जंगल / वन क्षेत्र में (जिसमें वन विभाग द्वारा ग्रुप रक्षा शिफ्ट कंपनी कर्मचारी के निर्माण के लिए 0-03-57 हैक्टेयर वन भूमि के उपयोग की मंजूरी प्रस्तावित है।) वन अधिकारों के लिए दावे हेतु ग्राम सभा की वन अधिकार समिति की सिफारिश के उपरान्त प्राप्त हुए गांव वासियों के आवेदनों पर चर्चा की गई। वन अधिकारों के प्रस्तावों के साथ प्रस्तुत दस्तावेजों के अध्ययन तथा उस पर विस्तृत चर्चा के उपरान्त इस ग्राम सभा द्वारा निम्न लिखित पात्रों का दावा नियमानुसार सही पाया गया:-

क्र०सं०

\*पात्र गांव वासी का नाम

जंगल का नाम

वन अधिकार का ब्यौरा

1

सन्दीप

मराड़ा

कार्य विश्व जाना उचित है।

2

तदनुसार यह ग्राम सभा इस दावे/ इन दावों को पारित करते हुए इसे खण्ड स्तर की समिति को प्रेषित करती है।

उपरोक्त में से लिखित पात्रों का दावा नियमानुसार सही नहीं पाया गया :-

क्र०सं०

\*पात्र गांव वासी का नाम

1

2

तदनुसार ग्राम सभा इस दावे/ इन दावों को निरस्त करती है।

या

इस ग्राम सभा की वन अधिकार समिति से प्राप्त सूचना के अनुसार मराड़ा जंगल/वन क्षेत्र में कोई भी वन अधिकार का दावा प्राप्त नहीं हुआ।

स्थान डीव

दिनांक 22/07/14

अधीकृत हस्ताक्षरकर्ता

ग्राम सभा डीव

\* ग्रामवासी / ग्राम वासीयों के नाम जिन्होंने इस वन क्षेत्र / जंगल में वन अधिकार के दावे के लिए आवेदन किया है।

\*\* प्रोजेक्ट / कार्य का नाम जिसके लिए वन (संरक्षण) अधिनियम, 1980 के अन्तर्गत वन भूमि के उपयोग की अनुमति दी जानी है।

PRACHIN

डीव

डीव