

कार्यालय उप जिलाधिकारी, कपकोट  
अनुसूचित जनजाति और परम्परागत वनवासी अधिनियम 2006 के तहत  
प्रमाण-पत्र  
उपखण्ड स्तरीय समिति, कपकोट

उपखण्ड बागेश्वर परिक्षेत्र के अन्तर्गत खडलेख भन्नार डाना  
टिकटा (— हे० आरक्षित वन भूमि, X हे० सिविल एवं सोयम वन भूमि 1.40 हे०  
वन पंचायत भूमि, अर्थात् कुल 1.750 हे० वन भूमि ) का  
प्रयोक्ता एजेन्सी के पक्ष में हस्तान्तरित किये जाने हेतु अनुसूचित  
जनजाति और अन्य परम्परागत वनवासी (वन अधिकारों की मान्यता) अधिनियम, 2006 के  
अन्तर्गत उपखण्ड स्तरीय समिति, (तहसील कपकोट) की दिनांक 28-1-15 को  
सम्पन्न बैठक की कार्यवाही का विवरण:-

अनुसूचित जनजाति और अन्य परम्परागत वन निवासी (वन अधिकारों की मान्यता)  
अधिनियम 2006 एवं नियम 2008 के अन्तर्गत उपखण्ड स्तरीय वन अधिकार समिति की बैठक  
श्री —————, उप जिलाधिकारी एवं अध्यक्ष उपखण्ड स्तरीय वन अधिकार समिति की  
अध्यक्षता में आयोजित की गयी। बैठक में माननीय सदस्यों की उपस्थिति निम्नानुसार है।

- 1- श्री कैलाश सिंह टोखिया उप जिलाधिकारी ————— अध्यक्ष
- 2- श्री सुलोचना कपकोट प्रभागीय वनाधिकारी 917297 ————— सदस्य
- 3- श्री कालू देवता सहायक समाज कल्याण अधिकारी कपकोट ————— सदस्य/सचिव
- 4- श्री मन्ती 1-17-15 बी०डी०सी० क्षेत्र 28-1-15 विकास खण्ड कपकोट ————— सदस्य

उपखण्ड सचिव द्वारा माननीय सदस्यों का बैठक में स्वागत करते हुए उप जिलाधिकारी  
की अनुमति से बैठक की कार्यवाही प्रारम्भ की गई। माननीय सदस्यों को अवगत कराया गया  
कि

खडलेख भन्नार डाना टिकटा मोटर मार्ग का निर्माण - 0.4 किमी

परियोजना हेतु 1.750 हे० वन  
भूमि ला. नि. वि. कपकोट

प्रयोक्ता एजेन्सी के पक्ष में हस्तान्तरित किये जाने हेतु प्रस्ताव माननीय सदस्यों  
के समक्ष रखा गया। ग्राम सभा के अन्तर्गत वनाधिकार का कोई मामला लम्बित नहीं है। उक्त  
भूमि का संबंधित ग्राम सभा द्वारा सर्वसम्मति से पारित प्रस्ताव के आधार पर सार्वजनिक उपयोग  
हेतु प्रत्यावर्तन की अनुशंसा की गई है।

संबंधित उप प्रभागीय वनाधिकारी, बागेश्वर द्वारा अनुसूचित जनजाति एवं अन्य  
परम्परागत वन निवासी (वन अधिकारों की मान्यता) अधिनियम 2006 एवं तत्सम्बंधी नियम 2008  
के प्राविधान को स्पष्ट करते हुए जानकारी से माननीय सदस्यों को अवगत कराया कि वन  
अधिनियम, 2006 के अन्तर्गत किसी भी दावेदार का दावा/आवेदन पत्र प्रस्तुत नहीं किया गया  
है। इस संबंध में ग्राम सभा/पंचायत द्वारा अनापत्ति जारी की जा चुकी है। अतः प्रकरण में  
उपखण्ड स्तरीय वन अधिकार समिति द्वारा अनापत्ति जारी की जा सकती है।

सहायक अभियन्ता  
निर्माण खड  
बागेश्वर कपकोट

बैठक में सर्वसम्मति से उपखण्ड कपकोट परिक्षेत्र के अन्तर्गत  
परियोजना के निर्माण हेतु 1.7.80  
हे0 वन भूमि प्रयोक्ता एजेन्सी को जनहित में सक्षम प्राधिकारी से अनुमति प्राप्त कर  
प्रत्यावर्तित किये जाने पर सहमति व्यक्त की गयी।

उप जिलाधिकारी / अक्षयक्ष  
उपखण्ड स्तरीय वन अधिकार समिति  
तहसील- कपकोट  
जनपद बागेश्वर

प्रतिलिपि : जिलाधिकारी, बागेश्वर को सूचनार्थ एवं आवश्यक कार्यवाही हेतु।

उप जिलाधिकारी / अक्षयक्ष  
उपखण्ड स्तरीय वन अधिकार समिति  
तहसील- कपकोट  
जनपद बागेश्वर

कपकोट  
उपखण्ड कपकोट  
सहायक अभियन्ता  
निर्माण खंड  
कपकोट

परियोजना का नाम :-


वन अधिकार अधिनियम, 2006 के अन्तर्गत अनापत्ति प्रमाण-पत्र

ग्राम पंचायत का नाम भनार  
तहसील कपकोट जिला बागेश्वर

अनापत्ति प्रमाण पत्र

जिला बागेश्वर उत्तराखण्ड में जिला रेजिना के क्षेत्र में खड्डौर भनार  
डाना टिकटा परियोजना के निर्माण हेतु (—  
हे० आरक्षित वन भूमि, उ० हे० सिविल सोयम भूमि 140 हे०, वन पंचायत भूमि  
1610 हे०) अर्थात् कुल 1750 हे० वन भूमि का ला. नि. वि. कपकोट विभाग/संस्था के  
पक्ष में भारत सरकार, पर्यावरण एवं वन मंत्रालय द्वारा प्रत्यावर्तित करने हेतु आवेदन प्रस्तुत  
किया गया।उक्त प्रकरण के विषय में ग्राम पंचायत भनार द्वारा दिनांक 8.8.14 को  
सम्पन्न ग्राम सभा/ग्राम पंचायत की बैठक में प्रयोक्ता एजेन्सी द्वारा आवेदित वन भूमि के  
संबंध में अनापत्ति प्रमाण पत्र निर्गत करने हेतु विस्तृत चर्चा की गई। यह कि वन अधिकार  
अधिनियम, 2006 के प्राविधानों के तहत आवेदित वन भूमि में आदिवासी अथवा किसी गैर  
आदिवासी का कब्जा/कृषि कार्य है अथवा नहीं। \* उपस्थित सभी ग्रामवासियों द्वारा स्पष्ट  
किया गया कि उक्त वन भूमि में किसी भी आदिवासी अथवा गैर आदिवासी का  
कब्जा/कृषि कार्य नहीं किया जा रहा है। इसके अतिरिक्त परियोजना के निर्माण हेतु  
आवेदित वन भूमि पर ग्रामवासियों के परम्परागत अधिकारों का हनन नहीं हो रहा है।चर्चा के उपरान्त ग्राम सभा द्वारा सर्वसम्मति से निर्णय लिया गया /प्रस्ताव पारित  
किया गया कि ग्राम भनार के ग्रामवासियों को उक्त वन भूमि  
ला. नि. वि. कपकोट प्रयोक्ता एजेन्सी को परियोजना के निर्माण हेतु दिये जाने पर  
कोई आपत्ति नहीं है।

प्रमाणित किया जो सत्य एवं सही है।

ग्राम पंचायत विकास अधिकारी  
क्षेत्र भनार  
वि० ख०-कपकोट जिला-बागेश्वरह०/—  
ग्राम सचिवसहस्र चंचल  
वन पंचायत टिकटा भनार  
पो-साथी जिला-बागेश्वरनोट :- \* यदि किसी आदिवासी अथवा वनवासी की निजी भूमि प्रभावित हो रही है, तो  
तदनुसार उसका विवरण उक्त प्रपत्र में दिया जाय।

उक्त प्रपत्र प्रयोक्ता एजेन्सी के द्वारा प्राप्त कर प्रस्ताव के साथ संलग्न किया जाना है।

नांदोदी  
सदस्यक्षेत्र भनार  
वि० ख०-कपकोट जिला-बागेश्वरPhoto copy attached  
सहायक अभियन्ता  
निर्माण खंड  
ला. नि. वि. कपकोट

दिनांक ६.८.२०१५ को ग्राम सभा की सम्पन्न बैठक की उपस्थिति


ग्राम पंचायत भनार

क्रमांक	ग्राम सभा में उपस्थित वरिष्ठ ग्रामवासियों के नाम	हस्ताक्षर
1	श्री रतनसिंह पुत्र श्री दीवान सिंह भनार टिका	रतनसिंह
2	श्री चंचलसिंह पुत्र श्री भनारसिंह	चंचलसिंह
3	श्री भनारसिंह पुत्र श्री जगन्नाथसिंह	भनारसिंह
4	श्री मोहनसिंह पुत्र श्री विद्यानाथसिंह	मोहनसिंह
5	श्री रामदेवसिंह पुत्र ॥ दयालसिंह	रामदेव सिंह
6	श्री आनंदसिंह पुत्र दयालसिंह	आनंद सिंह
7	श्रीमती चम्पादेवी पत्नी मोहनसिंह	चम्पादेवी
8	श्रीमती भगनीदेवी पत्नी राजेशसिंह	भगनीदेवी
9	श्री मलकसिंह पुत्र भनारसिंह	मलक सिंह
10	श्री मानसिंह पुत्र भनारसिंह	मान सिंह
11	श्री दानसिंह पुत्र उदयसिंह	दान सिंह
12	श्री रतनसिंह पुत्र उदयसिंह	रतन सिंह
13	श्री हरचनसिंह " उदयसिंह	हरचन सिंह
14	श्री कुंदनसिंह " भनारसिंह	कुंदन सिंह
15	श्री मोहनसिंह ज गोपालसिंह	मोहन सिंह
16	श्री तिलकसिंह ज मलकसिंह	तिलक सिंह
17	श्री उदयसिंह ज लालसिंह	उदय सिंह
18	श्री महिपालसिंह ज भनारसिंह	महिपाल सिंह
19	श्री जगन्नाथसिंह ज भनारसिंह	जगन्नाथ सिंह
20	श्री जगन्नाथसिंह ज भनारसिंह	जगन्नाथ सिंह

क्षेत्र-घर  
बान्दी देवी

सरपंच

सरपंच चंचलसिंह  
ग्राम पंचायत टिकटा भनार  
पेठ-लाथी जिला-बागेश्वर



सदस्य  
वि० ख० क० म० क०, ग०-बागेश्वर

Photo Copy Attached

सहायक अभियन्ता  
निर्माण खंड  
भोनि(वि) कपकोट

आरोक्त ग्राम पंचायत में स्थित भेरे  
द्वारा अनापाली प्रमाण पत्र में ग्राम  
वासियों की सहमति होकर हस्ताक्षर  
कराये गए जिनमें ग्राम पंचायत की  
सड़क बनेन में कोई आपाली नहीं है

Komph  
जि.  
C.D PWD  
KAPILKOT

ANNEXURA-1

Office of the Deputy Commissioner  
District Bageshwar(U.K)

Proceeding of the meeting of the district level committee of the district level committee constituted under schedule tribes & other Traditional forest Dwellers (recognition of rights) act (FRA).2006.

A meeting of the district level committee of Bageshwar district, constuted under FRA. 2006 was held under the chairmanship of Mr. Bhupal Singh Manral I.A.S. deputy commissioner, Bageshwar on date...11.2.15.....at time.3.30...at Bageshwar in which application claiming rights in **Dana Tikta** area measuring **1.750** hect for the Construction of **Khadlekh Bhanar Dana Tikta motor road (4.00km)** of forest land under FRA 2006 of the following applicant duly processed and recommended by the sub division level committee of kapkot sub division were discussed to consider the same for admission by the district level committee.

After scrutiny of the documents and detailed discussions, no objection /claims were found to have been made & hence District level committee recommend the above case for diversion of land for the said purpose.

Place: Bageshwar

Dated:


Photo Collection  
सहायक अभियन्ता  
निर्माण खंड  
कपकोट


Deputy Commissioner Chairman  
District Level Committee  
बिना प्रतिकार  
प्रमाणित

परियोजना का नाम :- जिला योजना के अन्तर्गत खडलेख-भनार-डाना-टिकटा (4.00 किमी) मोटर मार्ग के निर्माण हेतु वनभूमि प्रस्ताव उत्तराखण्ड लोक निर्माण विभाग को हस्तान्तरण प्रस्ताव।

### जिलाधिकारी द्वारा प्रदत्त प्रमाण-पत्र

जनपद बागेश्वर में जिला योजना के अन्तर्गत खडलेख-भनार-डाना-टिकटा (4.00 किमी) परियोजना के निर्माण हेतु 1.750 हे0 वन भूमि निर्माण खण्ड, लोक निर्माण विभाग कपकोट प्रयोक्ता एजेन्सी को प्रत्यावर्तित किये जाने हेतु उप जिलाधिकारी/अध्यक्ष, उपखण्ड स्तरीय वन अधिकार समिति बागेश्वर तथा सम्बन्धित ग्राम सभाओं द्वारा प्रदत्त अनापत्ति प्रमाण-पत्र निर्गत किये गये हैं। वन अधिकार अधिनियम, 2006 के तहत व संलग्न प्रमाण-पत्रों के अनुसार परियोजना के निर्माण में किसी अनुसूचित जनजाति व वनवासी की भूमि अधिग्रहित नहीं हो रही है व न ही किसी जनजाति/वनवासी के वनों पर अधिकार प्रभावित हो रहे हैं। परियोजना के निर्माण से प्रभावित होने वाली वन भूमि में कोई भी दावा लम्बित नहीं है।

Photo copy attached  
  
 सहायक अभियन्ता  
 निर्माण खण्ड  
 जिला निर्माण विभाग कपकोट

  
 जिला अधिकारी  
 बागेश्वर

## प्रपत्र-23.4

परियोजना का नाम :- जिला योजना के अन्तर्गत खडलेख-भनार-डाना-टिकटा (4.00 किमी) मोटर मार्ग के निर्माण हेतु वनभूमि प्रस्ताव उत्तराखण्ड लोक निर्माण विभाग को हस्तान्तरण प्रस्ताव।

## जिलाधिकारी द्वारा प्रदत्त प्रमाण-पत्र

जनपद बागेश्वर में जिला योजना के अन्तर्गत खडलेख-भनार-डाना-टिकटा (4.00 किमी) परियोजना के निर्माण हेतु 1.750 हे० वन भूमि निर्माण खण्ड, लोक निर्माण विभाग कपकोट (प्रयोक्ता एजेन्सी) को प्रत्यावर्तित किये जाने हेतु प्रस्ताव प्रस्तुत किया गया है। भारत सरकार, पर्यावरण एवं वन मंत्रालय, नई दिल्ली के पत्र संख्या 11-9/98-एफ०सी० दिनांक 05-02-2013 के द्वारा रेखाकार (linear) प्रयोजनों यथा-सड़क, नहर, पारेषण लाईन, ओ०एफ०सी० केबिल व पाईपलाईन बिछाने आदि के प्रकरणों को वन अधिकार अधिनियम, 2006 के प्राविधानों से मुक्त किया गया है। विषयगत परियोजना के निर्माण हेतु आवेदित वन व कृषि भूमि पर आदिकालीन जनजाति समूह (Primitive Tribal Groups) व आदिकालीन कृषि समुदाय (Pre Agricultural Tribal Groups) प्रभावित नहीं हो रहे हैं।

Photo copy attached

सहायक अभियन्ता  
निर्माण खण्ड  
कपकोट

जिलाधिकारी, बागेश्वर  
बागेश्वर

Form-1  
(for liner project)  
Government of Uttarakhand  
Office of the District Collector Bageshwer

NO.....


Dated... 11.2.15...

**To WHOMSOEVER IT MAY CONCERN**

In Compliance of the Ministry of Environment and Forest (MOEF), Government of India's latter No- 11-9/98 FC (pt) dated 03 Aug 2009 where in the MOEF issued guidelines on submission of evidences for having initiated and completed the process of settlement of rights under the Scheduled Tribes and other Traditional Forest Dwellers (Recognition of Forest Rights) Act, 2006 ('FRA' for short) on the forest land proposed to be diverted for non forest proposed read with MOEF's latter dt. 5<sup>th</sup> feb 2013 wherein MOEF issued certain relaxation in respect of linear projects, it is certified that **1.750** hectares of forest and proposed to be diverted in favor of **Construction Division Public Work Department Kapkot District Bageshwar Uttarakhand for Construction of Khadlekh-Bhanar-Dana-Tikta motor road in distt Bageshwer** district falls within It is further certified that :-


- The Complete process for identification and settlement of rights under the FRA has been carried out for the entire **1.750** hectares of forest area proposed for diversion A copy of records of all consultations and meetings of the Forest Rights Committee are enclosed as annexure- to annexure.....**Not application as there are no habitats belonging to scheduled tribes and other traditional forest Dwellers.**
- The diversion of forest land for facilities managed by the Government as required under section 3 (2) of the FRA I have completed and the Gram Sabha have given their consent it;.....**Not application as there are no habitats belonging to scheduled tribes and other traditional forest Dwellers. No objection certificate of concerned villages regarding construction of aforesaid motor road is affixed in the forest file.**
- The proposal does not involve recognized rights of Primitive Tribal Groups and Pre- agricultural communities. **Certificate prescribed in form 23-4 attached.**

Enclosed- as above

Photo Cfy attached  
  
सहायक अभियन्ता  
निर्माण खंड  
बगेश्वर जिला कपकोट

Dated

Signature

  
(Bhupal Singh)  
District Collector  
Seal

(Full name and official seal of the District Collector)

**Form-II**  
(for liner project)  
Government of Uttarakhand  
Office of the District Collector Bageshwar

NO.....

Dated... 11.2.15...

**To WHOMSOEVER IT MAY CONCERN**

In Compliance of the Ministry of Environment and Forest (MOEF), Government of India's latter No-11-9/98 FC (pt) dated 03 Aug 2009 where in the MOEF issued guidelines on submission of evidences for having initiated and completed the process of settlement of rights under the Scheduled Tribes and other Traditional Forest Dwellers (Recognition of Forest Rights) Act, 2006 ('FRA' for short) on the forest land proposed to be diverted for non forest proposed read with MOEF's latter dt. 5<sup>th</sup> feb 2013 wherein MOEF issued certain relaxation in respect of linear projects, it is certified that **1.750** hectares of forest and proposed to be diverted in favor of **Construction Division Public Work Department Kapkot District Bageshwar Uttarakhand for Construction of Khadlekh-Bhanar-Dana-Tikta motor road in distt-Bageshwer.**

It is further certified that :-

- The Complete process for identification and settlement of rights under the FRA has been carried out for the entire 1.750 hectares of forest area proposed for diversion A copy of records of all consultations and meetings of the Forest Rights Committee (s) Gram Sabha(s) Sub-Divison Level committee(s) and District level committee are enclosed as annexure.....to annexure.....
- The proposal for such diversion (with full details of the project and its implication, in vernacular/local language ) have been placed before each concerned Gram Sabha of forest dwellers, who are eligible under the FRA: **YES**
- The each of concered Gram Sabha(s), has certified that all formalities/processes under the FRA have been carried out. And that day have given their consent to the proposed diversion and the compensation and ameliorative measures, if any , having understood the purpose and details of proposed diversion A copy of certificate issued by the gram sabha of **Dana Tikta** Village (s) is enclosed as annexure.....
- The discussion and decisions on such proposals had taken pace only when there was quorum of minimum 50% of the members of gram Sabha present: **YES**
- The diversion of forest land for facilities managed by the Government as required under section 3 (2) of the FRA have been completed and the Gram Sabhas have given their consent to it: **YES**
- The right of primitive gropes and pre-agricultural Communities, Where applicable have been specifically safeguarded as per section 3 (1) (e) of the the FRA: **NA**

Encl: As above

Photo copy attached  
(Signature)  
सहायक आदेशिका  
निर्माण खंड  
प्रो.नि.वि. कपकोट

(Signature)  
**Bhupal Singh Manral**  
District Collector  
Bageshwar

## प्रमाण पत्र

प्रमाणित किया जाता है कि जिला योजना के अन्तर्गत खडलेख-भनार-डाना-टिकटा (4.00 किमी) नव निर्माण में स्थानीय काश्तकारों की जितनी नापभूमि सड़क निर्माण में काटी जायेगी, उस भूमि का मुआवजा नियमानुसार जिलाधिकारी, बागेश्वर द्वारा उपलब्ध सर्किल दरों के आधार पर भुगतान लोक निर्माण विभाग करेगा। यदि भू-स्वामी उपलब्ध न हो तो उस दशा में उनके आश्रितों को नियमानुसार जिलाधिकारी महोदय द्वारा भूमि अधिग्रहीत कर मुआवजा काश्तकारों को विभाग द्वारा वितरित किया जायेगा।




  
 अधिशासी अभियन्ता  
 निर्माण खण्ड, लाहौर वि०,  
 कपकोट

Photo copy collected  
  
 सहायक अभियन्ता  
 निर्माण खण्ड  
 लाहौर वि० कपकोट

  
 जिला अधिकारी  
 बागेश्वर