

प्रारूप-30

(वन अधिकार अधिनियम, 2006 के अन्तर्गत समस्त वन भूमि हस्तान्तरण प्रस्तावों में भारत सरकार द्वारा निर्धारित प्रपत्रों पर सूचना/अभिलेख संलग्न किये जाने हैं।)

FORM-1

(for linear projects)

Government of Uttarakhand Office of the District Collector-----

No---

Dated 20/01/2015

TO WHOSOEVER IT MAY CONCERN

**Name of the Motor road- Construction of Dhaun to Badoli Motor Road under PMGSY**

In compliance of the Ministry of Environment and Forests (MOEF), Government of India's letter No 11-9/98-FC(pt) dated 3<sup>rd</sup> August 2009 wherein the MoEF issued guidelines on submission of evidences for having initiated and completed the process of settlement of rights under the Scheduled Tribes and Other Traditional Forest Dwellers (Recognition of Forest Rights) Act, 2006 ('FRA', for short) on the forest land proposed to be diverted for non-forest purposes read with MoEF's letter dated 5<sup>th</sup> February 2013 wherein MoEF issued certain relaxation in respect of linear projects, it is certified that 3.360 hectares of forest land proposed to be diverted in favour of Rural Development Department & PMGSY Champawat (name of user agency) for Dhaun to Badoli Motor Road 6.550 km under PMGSY (Purpose for diversion of forest land) in Chmapawat district falls within jurisdiction of Swala, Mejhera, Bastia, Guth, Badoli villages in Champawat tehsil.

It is further certified that:

- the complete process for identification and settlement of rights under the FRA has been carried out for the entire 3.360 hectares of forest area proposed for diversion. A copy of records of all consultations and meetings of the Forest Rights committee(s), Gram Sabha(s) sub- Division laevel Committee(s) and the District Level Committee are enclosed as annexure 1 to 5 annexure.
- the diversion of forest land for facilities managed by the Gvoernment as required under section 3 (2) of the FRA have been completed and the Grama Sabhas have given their consent to it;
- the proposal does not involve rcognised rights of Primitive Tribal Groups and Pre-agricultural communities.

Eucl: As above.

(Full name and official seal of the District Collector)

Signature  
चम्पावत



प्रारूप-30.1

OFFICE OF THE DISTRICT COLLECTOR  
DISTRICT CHAMPAWAT (U.K.)

Proceeding of the meeting of the district level committee constituted under schedule tribes & other Traditional forest Dwellers (recognition of rights) act (FRA). 2006.

A meeting of the district level committee of Champawat district, constituted under FRA. 2006 was held under the chairmanship of Mr. Deependra Kumar Chaudhary I.A.S District Magistrate, Champawat, Uttarakhand, on dated 20 Jan 15 at time 11:00 am at Champawat in which application claiming rights in area Swala, Mejhera, Bastia, Guth, Badoli measuring 3.360 hect for the construction of Dhaun to Badoli Motor Road under PMGSY in division Champawat of forest land under FRA. 2006 of the following applicant duly processed and recommended by the sub division level committee of champawat tehsil were discussed to consider the same for admission by the district level committee.

After scrutiny of the documents and detailed discussions, no objection/claims were found to have been made & hence District level committee recommend the above case for diversion of land for the said purpose.

Place: ... Champawat  
Dated: ... 20/01/2015

(D. K. Chaudhary) I.A.S  
District Magistrate-cum-chairman, District level  
Committee, Champawat  
जिलाधिकारी  
चम्पावत



प्रपत्र-23.2

परियोजना का नाम:- जनपद चम्पावत में प्रधानमंत्री ग्राम सड़क योजना के अन्तर्गत धौन स्वाला से बडोली मोटर मार्ग का निर्माण।

कार्यालय उप जिलाधिकारी चम्पावत  
अनुसूचित जनजाति और परम्परागत वनवासी  
सी अधिनियम 2006 के तहत  
प्रमाण -पत्र  
उपखण्ड स्तरीय समिति चम्पावत

उपखण्ड चम्पावत परिक्षेत्र के अन्तर्गत प्रधानमंत्री ग्राम सड़क योजना के अन्तर्गत धौन स्वाला से बडोली मोटर मार्ग का निर्माण। आरक्षित वन भूमि शून्यहे0 सिविल एवं सोयम वन भूमि 1.75 हे0 वन पंचायत भूमि 1.610 हे0 अर्थात् कुल 3.360 हे0 वन भूमि )का ग्राम्य विकास विभाग(सिचौई खण्ड लो0नि0वि0 चम्पावत)प्रयोक्ता एजेन्सी के पक्ष में हस्तान्तरित किये जाने हेतु अनुसूचित जनजाति और अन्य परम्परागत वनवासी (वन अधिकारों की मान्यता)अधिनियम,2006 के अन्तर्गत उपखण्ड स्तरीय समिति,(तहसील चम्पावत ) की दिनांक 1-11-2014को सम्पन्न बैठक की कार्यवाही का विवरण:-

अनुसूचित जनजाति और अन्य परम्परागत वन निवासी (वन अधिकारों की मान्यता) अधिनियम 2006 एवं नियम 2008 कि अन्तर्गत उपखण्ड स्तरीय वन अधिकार समिति की बैठक श्री नरेश दुर्गापाल उप जिलाधिकारी एवं अध्यक्ष उपखण्ड स्तरीय वन अधिकार समिति की अध्यक्षता में आयोजित की गयी।बैठक में माननीय सदस्यों की उपस्थिति निम्नानुसार है।

- 1- श्री नरेश दुर्गापाल उपजिलाधिकारी चम्पावत अध्यक्ष
- 2- श्री पनी राम उप प्रभागीय वनाधिकारी लोहाघाट सदस्य
- 3- श्री गोपाल सिंह राणा समाज कल्याण अधिकारी चम्पावत सदस्य/सचिव
- 4- श्री भूमि देवी बी0डी0सी0 क्षेत्र बडोली सदस्य/सचिव

उपखण्ड सचिव द्वारा माननीय सदस्यों का बैठक में स्वागत करते हुए उपजिलाधिकारी की अनुमति से बैठक की कार्यवाही प्रारम्भ की गई।माननीय सदस्यों को अवगत कराया गया कि जनपद चम्पावत के अन्तर्गत प्रधानमंत्री ग्राम सड़क योजना के अन्तर्गत धौन स्वाला से बडोली मोटर मार्ग का निर्माण। परियोजना हेतु 3.360 हे0 वन भूमि ग्राम्य विकास विभाग (सिचौई खण्ड लो0नि0वि0 चम्पावत) प्रयोक्ता एजेन्सी के पक्ष में हस्तान्तरित किये जाने हेतु प्रस्ताव माननीय सदस्यों के समक्ष रखा गया। ग्राम सभा के अन्तर्गत वनाधिकार का कोई मामला लम्बित नहीं है। उक्त भूमि का संबंधित ग्राम सभा द्वारा सर्वसम्मिति से पारित प्रस्ताव के आधार पर सार्वजनिक उपयोग हेतु प्रत्यावर्तन की अनुषंसा की गई है।

संबंधित उप प्रभागीय वनाधिकारी चम्पावत द्वारा अनुसूचित जनजाति एवं अन्य परपरागत वन निवासी (वनधिकारों की मान्यता )अधिनियम 2006एवं तत्सम्बंधी नियम 2008 के प्राविधानों को स्पष्ट करते हुए जानकारी से माननीय सदस्यों को अवगत कराया कि वन अधिनियम,2006 के अन्तर्गत किसी भी दावेदार का दावा/आवेदन पत्र प्रस्तुत नहीं किया गया है।इस संबध में ग्राम




सभा/पंचायत द्वारा अनापत्ति जारी की जा चुकी है। अतः प्रकरण में उपखण्ड स्तरीय वन अधिकार समिति द्वारा अनापत्ति जारी की जा सकती है।


बैठक में सर्वसम्मति से उपखण्ड चम्पावत परिक्षेत्र के अन्तर्गत प्रधानमन्त्री ग्राम सडक योजना के अन्तर्गत धौन स्वाला से बडोली मोटर मार्ग का निर्माण। परियोजना हेतु 3.360 हे० वन भूमि ग्राम्य विकास विभाग(सिचॉई खण्ड लो०नि०वि० चम्पावत) प्रयोक्ता एजेन्सी को जनहित में सक्षम प्राधिकारी से अनुमति प्राप्त कर प्रत्यावर्तित किये जाने पर सहमति व्यक्त कर गयी।

उपजिलाधिकारी / अध्यक्ष  
उपखण्ड स्तरीय वन अधिकारी समिति  
तहसील चम्पावत जनपद चम्पावत

चम्पावत


प्रतिलिपि:-जिलाधिकारी चम्पावत को सूचनार्थ एवं आवश्यक कार्यवाही हेतु प्रेषित।

  
उप-प्रशासकीय-बनाधिकारी  
चम्पावत

  
वन क्षेत्र अधिकारी  
चम्पावत राई

उपजिलाधिकारी / अध्यक्ष  
उपखण्ड स्तरीय वन अधिकारी  
समिति  
तहसील उप जिलाधिकारी  
जनपद सदर चम्पावत

सदर  
चम्पावत

  
(सहायक विकास अधिकारी)  
सहायक विकास अधिकारी  
विकास उपखण्ड  
चम्पावत



पत्र-230.1

परियोजना का नाम:-जनपद चम्पावत में प्रधानमंत्री ग्राम सड़क योजना के अन्तर्गत  
धौन स्वाला से बडोली मोटर मार्ग का निर्माण।

वन अधिकार अधिनियम 2006 के अन्तर्गत अनापत्ति प्रमाण-पत्र  
ग्राम पंचायत का नाम बडोली  
तहसील चम्पावत जिला चम्पावत।  
अनापत्ति प्रमाण पत्र

जिला चम्पावत उत्तराखण्ड में प्रधानमंत्री ग्राम सड़क योजना के अन्तर्गत धौन स्वाला से बडोली मोटर मार्ग का निर्माण। परियोजना के निर्माण हेतु (आरक्षित वन भूमि शून्य हे० सिविल सोयम भूमि 1.75 हे०, वन पंचायत भूमि 1.610.हे०) अर्थात् कुल 3.360 हे० वन भूमि का ग्राम्य विकास विभाग (सिचॉई खण्ड लो०नि०वि० चम्पावत)/संस्था के पक्ष में भारत सरकार,पर्यावरण एवं वन मंत्रालय द्वारा प्रत्यावर्तित करने हेतु आवेदन प्रस्तुत किया गया।

उक्त प्रकरण के विषय में ग्राम पंचायत बडोली द्वारा दिनांक 1-10-2014 को सम्पन्न ग्राम सभा/ग्राम पंचायत की बैठक में प्रयोक्ता एजेन्सी द्वारा आवेदित वन भूमि के संबंध में अनापत्ति प्रमाण पत्र निर्गत करने हेतु विस्तृत चर्चा की गई। यह कि वन अधिकार अधिनियम, 2006 के प्राविधानों के तहत आवेदित वन भूमि में आदिवासी अथवा किसी गैर आदिवासी का कब्जा/कृषि कार्य है अथवा नहीं। उपस्थित सभी ग्राम वासियो द्वारा स्पष्ट किया गया कि उक्त वन भूमि में किसी भी आदिवासी अथवा गैर आदिवासी का कब्जा/कृषि कार्य नहीं किया जा रहा है। इसके अतिरिक्त परियोजना के निर्माण हेतु आवेदित वन भूमि पर ग्रामवासियो के परम्परागत अधिकारों का हनन नहीं हो रहा है।

चर्चा के उपरान्त ग्राम सभा द्वारा सर्वसम्मति से निर्णय लिया गया/प्रस्ताव पारित किया गया कि ग्राम स्वाला, बस्टिया गूठ, ध्यानभण्डारी, बडोली के वासियो को उक्त वन भूमि ग्राम्य विकास विभाग(सिचॉई खण्ड लो०नि०वि० चम्पावत) प्रयोक्ता एजेन्सी को परियोजना के निर्माण हेतु दिये जाने पर कोई आपत्ति नहीं है।

प्रमाणित किया जो सत्य एवं सही है।

ग्राम पंचायत विकास अधिकारी  
ह०/ मृत्यु पंजीकरण रजिस्ट्रार प०)  
ग्राम सचिव वि०ख०

प्रधान  
ग्राम पंचायत बडोली  
वि०ख०/जनपद-चम्पावत  
1-10-2014  
प्रधान  
ग्राम पंचायत स्वाला  
वि०ख०/जनपद-चम्पावत

नोट:-यदि किसी आदिवासी अथवा वनवासी की निजी भूमि प्रभावित हो रही है तो तदनुसार उसका विवरण उक्त प्रपत्र में दिया जाय।  
उक्त प्रपत्र प्रयोक्ता एजेन्सी के द्वारा प्राप्त कर प्रस्ताव के साथ संलग्न किया जाना है।

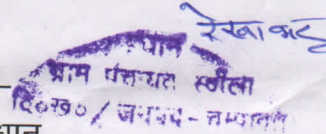


**प्रपत्र-23.1**

दिनांक 01/10/2014 को ग्राम सभा की सम्पन्न बैठक की उपस्थिति।

ग्राम पंचायत रूवाला

क्रमांक	ग्राम सभा में उपस्थित वरिष्ठ ग्रामवासियों के नाम	हस्ताक्षर
(1)	शिव देव	शिव देव
(2)	केशव दत्त	केशव दत्त
(3)	सुशाल दत्त	सुशाल दत्त
(4)	जगदीश चन्द	जगदीश चन्द
(5)	दिनेश चन्द	दिनेश चन्द
(6)	पद्मलाल	पद्मलाल
(7)	दीरा देवी	दीरा देवी
(8)	केशव दत्त	केशव दत्त
(9)	इश्वरी दत्त	इश्वरी दत्त
(10)	लालमणी	लालमणी
(11)	बुधमणी	बुधमणी
(12)	नित्यनन्द	नित्यनन्द
(13)	जोषाम दत्त	जोषाम दत्त
(14)	कुलजी दत्त	कुलजी दत्त
(15)	खीमल	खीमल
(16)	सुशाल दत्त	सुशाल दत्त
(17)	भुवनेश्वर	भुवनेश्वर
(18)	पुकार चन्द	पुकार चन्द
(19)	रमेश चन्द	रमेश चन्द
(20)	दीपक चन्द	दीपक चन्द

ह0/ -    
 ग्राम प्रधान   
 01/10/14



प्रपत्र-23.1

दिनांक 1-10-2014 को ग्राम सभा की सम्पन्न बैठक की उपस्थिति।

ग्राम पंचायत बडोली

क्रमांक	ग्राम सभा में उपस्थित वरिष्ठ ग्रामवासियों के नाम	हस्ताक्षर
1	बाला दत्त S/O श्री रेवा धर	
2	रमेश चन्द S/O रत्नमणी	
3	प्रकाश चन्द S/O श्री कृष्णा लाल	
4	विनोद चन्द S/O श्री प्रकाश चन्द	
5	राजेश शवाल S/O श्री लालमणी	
6	अनील चन्द S/O श्री धर्मोत्तम	
7	हेमचन्द S/O श्री राम दत्त	
8	लीला धर S/O श्री हरी दत्त	
10	लक्ष्मी दत्त S/O श्री लोक अणी	
11	रमेश चन्द S/O श्री देवी दत्त	
12	जीतराम S/O मधुदेव	
13	देवीदत्त S/O नरोत्तम	
14	प्रकाश चन्द S/O केशव दत्त	
15	अदेश चन्द S/O श्री चिन्ता मणी	
16	चिन्ता मणी S/O पुष्पलाल	
17	टीकाराम S/O के लाल चन्द	
18	मोहनी देवी S/O प्रकाश चन्द	
19	धर्मोत्तम S/O श्री दुर्गेश देव	
20	जय दत्त S/O श्री वेणी राम	

जय दत्त

ह0/ - मोहनी देवी  
ग्राम प्रधान  
प्रधान  
ग्राम पंचायत बडोली  
वि.सं. 10/10/14



परियोजना का नाम:- जनपद चम्पावत में पी0एम0जी0एस0वाई के अन्तर्गत धौन से बडोली मोटर मार्ग का निर्माण।

उपरोक्त परियोजना के निर्माण में ग्राम वासियो की नाप भूमि अर्जित की जानी है। उस हेतु हम नापभूमिधरो को कोई आपत्ति नही है। तथा हम अपनी भूमि विभागीय दरों पर देने हेतु सहर्ष सहमत है।

ग्राम:-मझेडा पट्टी क्षेत्र:- स्वाला तहसील:- चम्पावत जिला:-चम्पावत।

क्र0स0	भूमिधरो का नाम	खसरा न0	अर्जित की जानी वाली भूमि कर क्षेत्रफल है0 में	हस्ताक्षर
	देवीदास S10 दत्ताराम	107	0.0210	देवीदास दत्त
	रवीमानन्द S10 मोतीराम	109	0.0050	रवीमानन्द
	दुगा देवी W10 गिरधरदास	114	0.0200	दुगा देवी
	शंकरदास S10 तुलाराम	117	0.0110	शंकर दत्त
	किशनन्द S10 चतुरदेव	1710	0.010	पुंग लक्ष्मण
	पुंग लक्ष्मण S10 चतुरदेव	1730	0.015	पुंग लक्ष्मण
	बेनीराम S10 "	1709	0.005	बेनी राम
	किशनन्द S10 चतुरदेव	1729	0.007	किशनन्द
	"	1724	0.007	"
	"	1723	0.0028	"
	"	1729	0.011	किशनन्द
	देवीदास S10 दत्ताराम	1727	0.004	देवी दत्त
	रवीमानन्द S10 मोतीराम	1726	0.003	रवीमानन्द
	भोमदास S10 दुगरेदेव	1725	0.014	भोम दत्त
	डिगरीदेवी W10 नन्दराम	1720	0.04	डिगरी देवी
	गाडुलो W10 चेलराम	1736	0.018	गाडुलो देवी
	शंकर दत्त S10 तुलाराम	1708	0.005	शंकर दत्त
	वशाधर S10 रघुशालदास	119	0.0930	वशाधर
	दुगादास S10 भोमदास	120	0.0090	दुगादास दत्त
	इंदरी दत्त S10 बनीराम	121	0.0060	इंदरी दत्त
	देवाधर S10 उपापात	202	0.0060	देवाधर
	उत्साह दत्त S10 नारायण	203	0.0050	उत्साह दत्त
	वशाधर S10 रघुशालदास	1728	0.0010	वशाधर
	"	1741	0.013	वशाधर
	रवीमानन्द S10 मोतीराम	1523	0.005	रवीमानन्द
	दीनाराम S10 उदराम	1521	0.008	दीनाराम
	देवराय S10 पुंज	1522	0.013	देवराय
	अवाना दत्त	1525	0.009	अवाना दत्त
	रवीमानन्द S10 मोतीराम	1526	0.005	रवीमानन्द

राम मेन

50  
राजपुत्र निरीक्षक  
चम्पावत - च


श्री अशोक प्रो दत्त देवी  
श्री अशोक प्रो दत्त देवी  
चम्पावत - चम्पावत

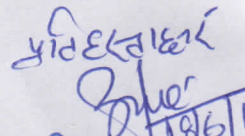
रामेश्वर



प्रमाण-पत्र

प्रमाणित किया जाता है कि जनपद चम्पावन के अन्तर्गत धौन क्षेत्र में स्थित राजस्वग्राम मसेड़ा एवं राजस्वग्राम ध्यान भण्डारी ग्रामपंचायत वस्तिभाण्ड के ही भाग हैं।

  
ग्राम पंचायत अधिकारी  
जन्म मृत्यु पंजीकरण रजिस्टार (ग्रा०पं०)  
क्षेत्र: राजस्वग्राम मसेड़ा एवं राजस्वग्राम ध्यान भण्डारी

  
18/6/18  
ब्लॉक विकास अधिकारी  
विकास ब्लॉक चम्पावन



:: अनापत्ति प्रमाण-पत्र ::

आज दिनांक...01/02/14...को वनपंचायत समिति...रवाला...की एक बैठक की गयी, जिसमें प्रस्तावित धौन रोड से बडोली मोटर मार्ग के सम्बन्ध में चर्चायें की गई, जिसमें उक्त प्रस्तावित मोटर मार्ग के समरेखण में वन पंचायत...रवाला...की भूमि आ रही है। अतः हम वन पंचायत...रवाला...को प्रस्तावित मोटर मार्ग के निर्माण एवं समरेखण में आ रही भूमि के कटान से कोई आपत्ति नहीं है।

सरपंच S/Bhatt

सरपंच  
वन पंचायत  
रवाला, चम्पावत

सदस्य का नाम

हस्ताक्षर


- |                        |            |
|------------------------|------------|
| 1- श्रीमती ज्योती देवी | गीता आर्य  |
| 2- " हेमा देवी         | हेमा देवी  |
| 3- श्री भवानी देव      | भवानी देव  |
| 4- " देवी देव          | देवी देव   |
| 5- श्रीमती आगरची देवी  | आगरची देवी |



:: अनापत्ति प्रमाण-पत्र ::

आज दिनांक 01/10/2014 को वनपंचायत समिति बडोली की एक बैठक की गयी, जिसमें प्रस्तावित धौन रोड से बडोली मोटर मार्ग के सम्बन्ध में चर्चायें की गई, जिसमें उक्त प्रस्तावित मोटर मार्ग के समरेखण में वन पंचायत बडोली की भूमि आ रही है। अतः हम वन पंचायत बडोली को प्रस्तावित मोटर मार्ग के निर्माण एवं समरेखण में आ रही भूमि के कटान से कोई आपत्ति नहीं है।

सरपंच



सदस्य का नाम	हस्ताक्षर
1- दिनेश चन्द	दिनेश चन्द
2- शेकरान्त	लोचमणी
3- लोचमणी	सीता देवी
4- सीता देवी	दिनेश चन्द
5- निचि लामणी	माया देवी
6- पूरन चन्द	नीलावती
7- माया देवी	
8- निलावती	



आज दि. 01-10-2014 को वन पंचायत समिती की एक बैठक की  
गयी जिसमें धौन वडोली मोटर गाँव के सम्बन्ध में चर्चा  
हुई जिसमें सप्रस्त ग्राम वासियो एवं वन पंचायत समिती  
की धौन वडोली मोटर गाँव में कोई आपत्ती नहीं है

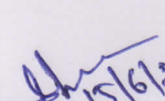
पावली देवा


सरपंच  
वन पंचायत बरिडवा मण्डला  
जनपद-कन्नौज





प्रमाण पत्र

प्रमाणित किया जाता है कि तहसील चम्पावत अन्तर्गत राजस्व ग्राम बस्तियोंगूठ एवं राजस्व ग्राम मझेड़ा दोनों राजस्व ग्रामों की वन पंचायत बस्तिया मझेड़ा के नाम से एक ही वन पंचायत है।

  
15/6/2018  
राजस्व निरीक्षक  
चम्पावत।

  
वन क्षेत्राधिकारी  
चम्पावत।

  
तहसीलदार  
चम्पावत।

  
15-6-18  
उप जिलाधिकारी  
चम्पावत।