

(210)

परियोजना का नाम:— मा. मुख्य मंत्री की घोषणा के अर्न्तगत जनपद चमोली के विकास खण्ड कर्णप्रयाग में शहीद भगत सिंह मार्ग (तेफना-कण्डारा मोटर मार्ग) के कि.मी. 3 से चटिग्याला-कोटी-नौली-हिण्डोली होते हुए सोनला-कण्डारा मोटर मार्ग के कि.मी. 16 तक मोटर मार्ग का नव निर्माण हेतु वन भूमि का लो.नि.वि. को हस्तान्तरण।

क्षतिपूरक वृक्षारोपण स्थल उपयुक्तता प्रमाण-पत्र

प्रमाणित किया जाता है कि उक्त मोटर मार्ग निर्माण हेतु

सिविल में क्षतिपूरक वृक्षारोपण हेतु ली गयी है। वह क्षतिपूरक वृक्षारोपण हेतु उपयुक्त है।



ह0 / -

प्रभागीय वनाधिकारी
बद्रीनाथ वन प्रसाध, गोपेश्वरा

कमिश्नरक मुख्यालय द्वारा स्वतंत्र-चयन

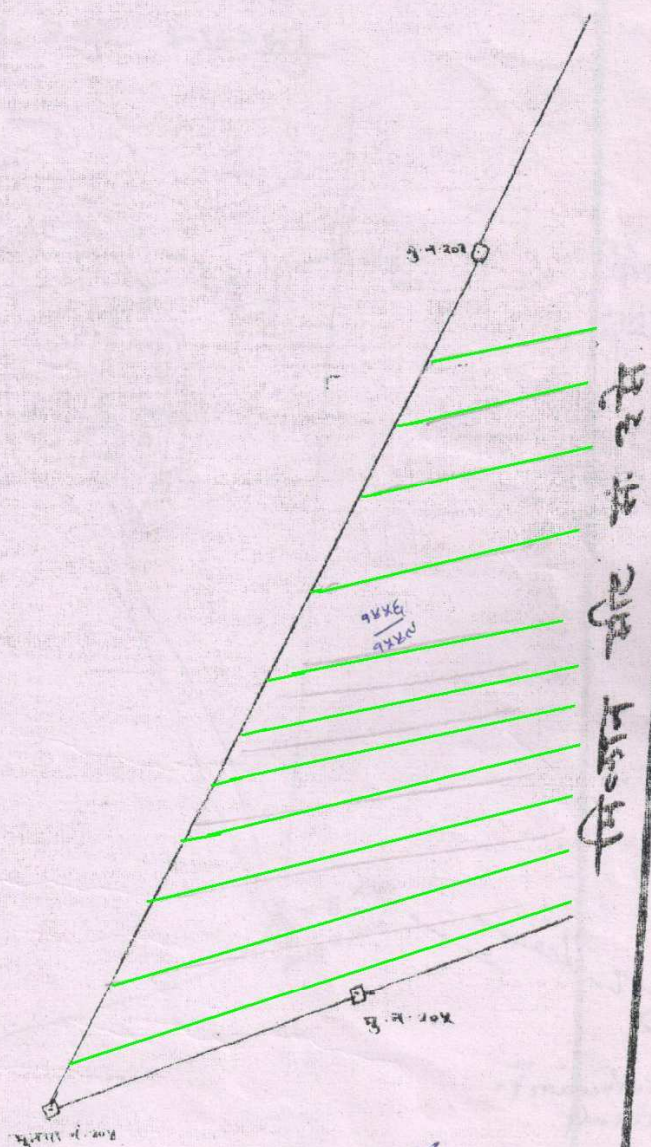

(२१)

ग्राम- सुनाली परवारी क्षेत्र- मंगरोली, तहसील- कापड़ा
जिला- यमोली

पैमाना ३२" = १ मील



अज्ञात स्वतंत्र



[Signature]
राज्य नि०
मंगरोली

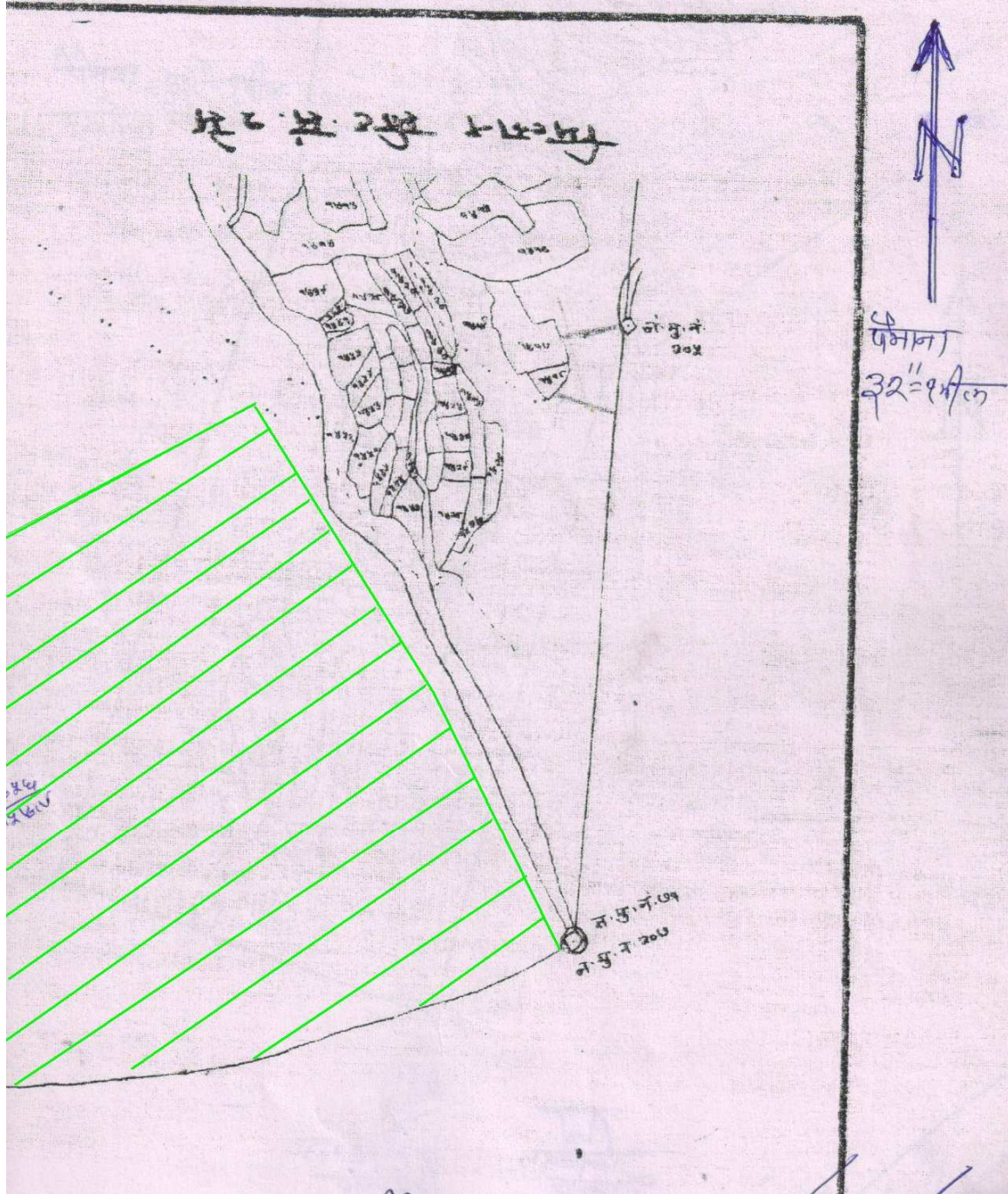
[Signature]
तहसीलदार
कापड़ा
(मंगरोली)


[Signature]
उपनिवेशिका
उपनिवेशिका
(यमोली)


"Traced by Sahadev Singh Pamar."

ग्राम - खुमाली
पट्टी - वसोली ताली
नं. १७ - कर्णप्रयाग
पिछना - चमोला

पैमाना ३२" = १ मी. ल
१९५७




रामेश्वर
मंगरोली


N. S. K. P.
कर्मप्रयाग (चमोली)
नं. कु. नं. ३०५


उपनिवेशिका
कर्मप्रयाग (चमोली)

कार्गुल प्रकृत कारोपण हेतु
श्री कचन

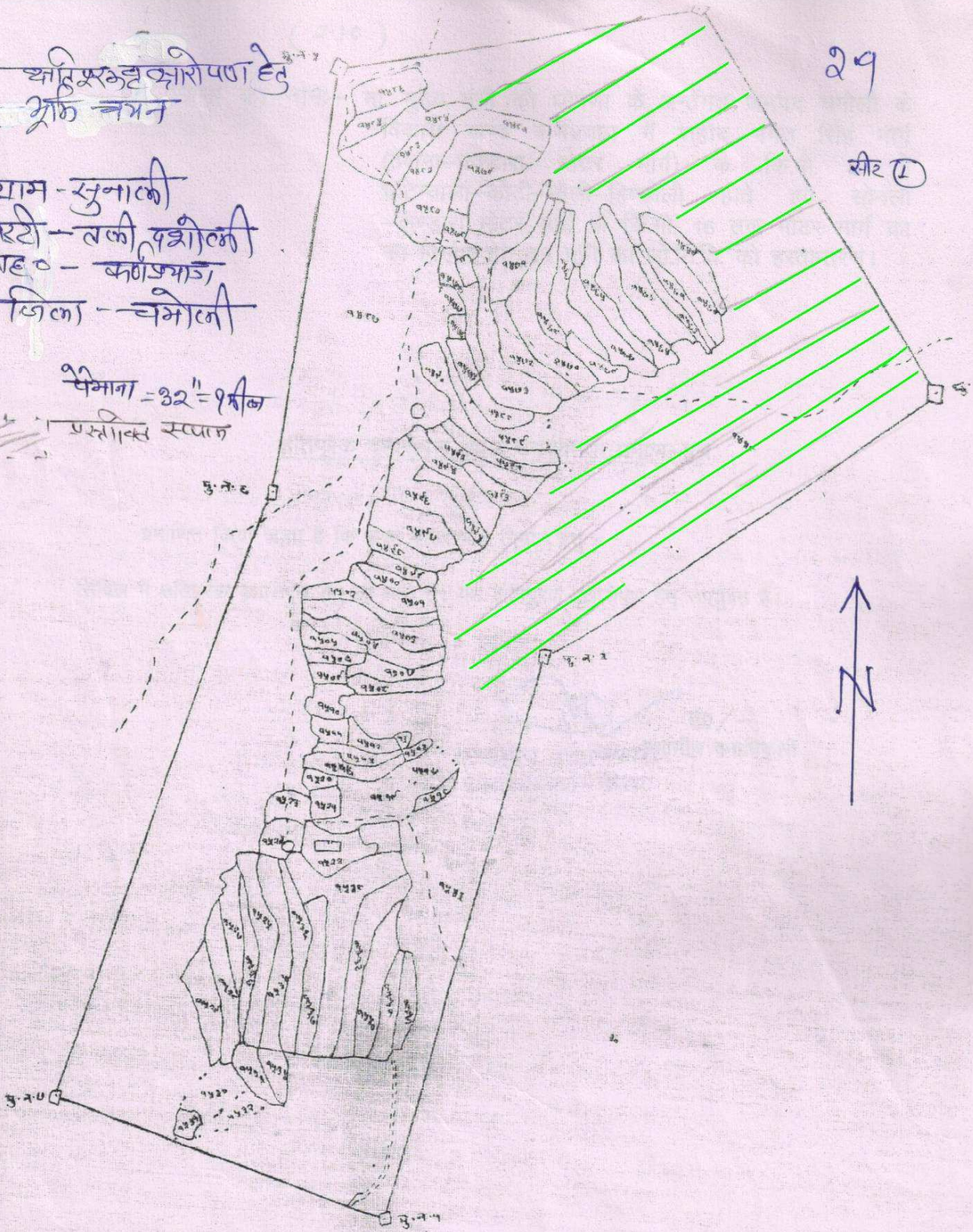
२१

ग्राम - सुवाली
पर्ये - लकी पञ्चोली
तहसील - कर्णप्रयाग
जिला - चमोली

सीट (L)

क्षेत्रफल = ३२" = १११६०

प्रस्तावित स्थान



[Signature]
रा. नं. १०
चमोली

[Signature]
रा. नं. १०
कर्णप्रयाग (चमोली)

[Signature]
उप जिलाधिकारी
कर्णप्रयाग (चमोली)

रा. नं. १०
चमोली