

## FORM-1

(for linear projects)

Government of Uttarakhand  
Office of the District Collector, Garhwal

No. 408/1/26-प्रशा.अधि. (सा.प्रशा.)

Dated. 18-2-2015

## To WHOMSOEVER IT MAY CONCERN

In compliance of the Ministry of Environment and Forests (MOEF), Government of India's letter No 11-9/98-FC(pt) dated 3<sup>rd</sup> August 2009 wherein the MoEF issued guidelines on submission of evidences for having initiated and completed the process of settlement of rights under the Scheduled Tribes and Other Traditional Forest Dwellers (Recognition of Forest Rights) Act, 2006 ('FRA', for short) on the forest land proposed to be diverted for non-forest purposes read with MoEF's letter dated 5<sup>th</sup> February 2013 wherein MoEF issued certain relaxation in respect of linear projects, it is certified that **2.275** hectares of forest land proposed to be diverted in favour of **Rural Development Department** (name of user agency) for **Road construction** (purpose for diversion of forest land) in Pauri district falls within jurisdiction of **Seeladanda** village (s) in **Lansdowne** tehsils.

It is further certified that:

- (a) The complete process for identification and settlement of rights under the FRA has been carried out for the entire **2.275** hectares of forest area proposed for diversion. A copy of records of all consultations and meetings of the Forest Rights committee(s), Gram Sabha(s) sub- Division level Committee(s) and the District Level Committee are enclosed as annexure 1 to 4 annexure.
- (b) the diversion of forest land for facilities managed by the Government as required under section 3 (2) of the FRA have been completed and the Grama Sabhas have given their consent to it;
- (c) the proposal does not involve recognised rights of Primitive Tribal Groups and Pre-agricultural communities.

Encl: As above.

2  
16.2.15  
Signature

(Full name and official seal of the District Collector)  
(Chandra Shukher Bhatt)  
District collector Garhwal



1.6 (VII)

ANNEXURE.....

OFFICE OF THE DEPUTY COMMISSIONER  
DISTRICT GARHWAL (PAURI)


Proceeding of the meeting of the district level committee constituted under schedule tribes & other Traditional forest Dwellers (recognition of rights) act (FRA). 2006:

A meeting of the district level committee of Pauri district, constituted under FRA. 2006 was held under the chairmanship of Mr/Mrs/Miss. Chandra Shakher Bhatt I.A.S deputy commissioner Garhwal on date 16-2-15 at time 11:30 at Pauri in which application claiming rights in civil soyam area measuring 1.890 hect. And Van panchayat land area measuring <sup>0.385</sup>0.835 hect. for the construction of Mastkhal to Seeladanda Motor Road forest land under FRA. 2006 of the following applicant duly processed and recommended by the sub division level committee of Lansdwone sub division were discussed to consider the same for admission by the district level committee.

After scrutiny of the documents and detailed discussions, no objection/claims were found to have been made & hence District level committee recommend the above case for diversion of land for the said purpose.

Place; Garhwal (Pauri)


Dated: 16-2-15


  
16-2-15  
(CHANDRA SHAKHER BHATT)  
Deputy Commissioner-cum-Chairman  
District Level Committee  
Pauri Garhwal

1.6 (IX)

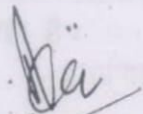
It is Further Certified that Minutes of Meeting of construction of Mastkhal to seeladanda Motor Road (5.450 KM) regarding FRA is as following :-


Ser. No.		Remark
(a)	The Complete process for identification and settlement of rights under the FRA had been Carried out for the entire 2.275 hectares of forest area proposed for Diversion. A copy of record of all Consultations and meeting of the forest Right Committee(s), Sub Division Level Committee(s) are enclosed as annexure.	Yes Copy of record attached as there are no habitants belonging to scheduled tribes and other traditional Forest Dwellers.
(b)	The Diversion of forest land for facilities managed by the Government as required under section 3(2) of the FRA have been Completed and the Gram Sabhas have been given consent to it.	Yes Copy of records attached as there are no habitants belonging to Scheduled tribes and other traditional Forest Dwellers. No Objection Certificate concerned villages regarding construction of aforesaid construction of motor road is attached.
(c)	The Proposal does not involve recognized rights of primitive Tribal groups and pre-agricultural Communities.	Yes Copy of records attached as there are no habitants belonging to scheduled tribes and other traditional Forest Dwellers.

  
जिला पंचायत सदस्य  
जिला पंचायत  
पुलाकी घुँसी (दारीखाल)  
जिला पीकी गढ़वाल

  
जिला पंचायत सदस्य  
जिला पंचायत  
पुलाकी घुँसी (दारीखाल)  
जिला पीकी गढ़वाल

प्रभागीय वनाधिकारी  
भूमि संरक्षण वन प्रभाग  
लैन्सडौन

  
अधिशाली अभियन्ता  
सि०ख० पी०एम०जी०एस०वाई०  
कोटद्वार

  
16-2-15  
(वन्दरखर मट्ट)  
जिलाधिकारी  
पीकी गढ़वाल



FRA

1.6 (I) प्रपत्र - 30.3

~~प्रपत्र~~ 28

परियोजना का नाम:- ~~खान मंत्री~~ ग्राम सड़क योजना के अन्तर्गत आवेदन नं. 1/2014

जो ग्राम सड़क से जोड़ा जाय और जोड़ने की दूरी 0.10 से 5.750 है  
तक का निर्माण कार्य

वन अधिकार अधिनियम, 2006 के अन्तर्गत अनापत्ति प्रमाण- पत्र

ग्राम पंचायत का नाम..... श्रीलाडाडा  
तहसील..... लैलाडाडा जिला..... चौडी (गढ़वाल)

अनापत्ति प्रमाण पत्र


जिला चौडी (गढ़वाल) उत्तराखण्ड में ग्राम सड़क योजना के अन्तर्गत आवेदन नं. 1/2014  
मोटर नं. 1/2014 से 5.750 हे० परियोजना के-निर्माण हेतु (..... ग्राम ..... हे० आरक्षित वन  
भूमि 1.890 हे० सिविल सोयम भूमि ..... हे० वन पंचायत भूमि 0.385 हे०)  
अर्थात् कुल 2.275 हे० वन भूमि का ग्राम ..... विभाग/ संस्था के पक्ष में भारत  
सरकार पर्यावरण एवं वन मंत्रालय द्वारा प्रत्यावर्तित करने हेतु आवेदन प्रस्तुत किया गया।

उक्त प्रकरण के विषय में ग्राम पंचायत..... श्रीलाडाडा द्वारा दिनांक 23/11/2014  
को सम्पन्न ग्राम सभा/ ग्राम पंचायत की बैठक में प्रयोक्ता एजेन्सी द्वारा आवेदित  
वनभूमि के सम्बन्ध में अनापत्ति प्रमाण पत्र निर्गत करने हेतु विस्तृत चर्चा की गई। यह कि  
वन अधिकार अधिनियम 2006 के प्राविधानों के तहत आवेदित वनभूमि में आदिवासी अथवा  
किसी गैर आदिवासी का कब्जा/ कृषि कार्य है अथवा नहीं। उपस्थित सभी ग्रामवासियों  
द्वारा स्पष्ट किया गया कि उक्त वनभूमि में किसी भी आदिवासी अथवा गैर आदिवासी का  
कब्जा/ कृषि कार्य नहीं किया जा रहा है। इसके अतिरिक्त परियोजना के निर्माण हेतु  
आवेदित वनभूमि पर ग्रामवासियों के परम्परागत अधिकारों का हनन नहीं हो रहा है।

चर्चा के उपरान्त ग्राम सभा द्वारा सर्वसम्मति से निर्णय लिया गया/ प्रस्ताव  
पारित किया गया कि ग्राम..... श्रीलाडाडा के ग्रामवासियों को उक्त वन भूमि .....  
2.275 हे० प्रयोक्ता एजेन्सी को परियोजना के निर्माण हेतु दिये जाने पर कोई  
आपत्ति नहीं है।

प्रमाणित किया जो सत्य एवं सही है।

श्रीमती निजोरा देवी  
क्षेत्र ..... जगार पाली  
विकास सचिव ..... पांडी गढ़वाल  
स. त. ग. व. ड.



नोट:- यदि किसी आदिवासी अथवा वनवासी की निजी भूमि प्रभावित हो रही है, तो  
तदनुसार उसका विवरण उक्त प्रपत्र में दिया जाय।  
उक्त प्रपत्र प्रयोक्ता एजेन्सी के द्वारा प्राप्त कर प्रस्ताव के साथ संलग्न किया जाना है।

23/11/14 (कार्यालय)  
KANTA PRASAD  
REVENUE SUB INS  
JAMSHEDPUR

1.6 (प्र)

30.3

उपजिलाधिकारी अध्यक्ष  
उपखण्ड स्तरीय वन अधिकार समिति  
तहसील.....  
जनपद.....

प्रतिलिपि:- जिलाधिकारी गढ़वाल को सूचनार्थ एवं आवश्यक कार्यवाही हेतु।

उपजिलाधिकारी अध्यक्ष  
उपखण्ड स्तरीय वन अधिकार समिति  
तहसील.....  
जनपद.....



~~प्रपत्र = 23.2~~

परियोजना का नाम:- प्रधानमंत्री ग्राम सड़क योजना के अन्तर्गत जनपद चैदी लखाल  
 में ग्रस्त जगह से शीला डाडा रोडर मार्ग किमी. ०.०० से ५.७५० सिमी तक का  
 कार्यालय उप जिलाधिकारी, ..... जै.स.डाडा निर्माण कार्य  
 अनुसूचित जनजाति और परम्परागत वनवासी अधिनियम २००६ के तहत

प्रमाण- पत्र

सहायक अभियंता ए  
पी०एम०जी०एस०वाई०सि०ख० उपखण्ड स्तरीय समिति, हैदराबाद  
कोटद्वार (गढ़वाल)

उपखण्ड खैरवाड़ा परिक्षेत्र के अन्तर्गत प्रधानमंत्री ग्राम सड़क योजना के अन्तर्गत मूरखाला से  
(अन्य हे० आरक्षित वनभूमि, 1.890 हे० सिविल एवं सोयम वनभूमि 0.385 हे० सैलाड़ा सैलाड़ा  
भूमि अर्थात् कुल 2.275 हे० वनभूमि ) का ग्राम्य विकास विभाग प्रयोक्ता एजेन्सी के पक्ष में  
हस्तान्तरित किये जाने हेतु अनुसूचित जनजाति और अन्य परम्परागत वनवासी ( वन अधिकारों की  
मान्यता) अधिनियम, 2006 के अन्तर्गत उपखण्ड स्तरीय समिति, (तहसील खैरवाड़ा)  
की दिनांक 13-12-2018 की सम्पन्न बैठक की कार्यवाही का विवरण:-

अनुसूचित जनजाति और अन्य परम्परागत वन निवासी (वन अधिकारों की मान्यता) अधिनियम 2006 एवं नियम 2008 के अन्तर्गत उपखण्ड स्तरीय वन अधिकार समिति की बैठक श्री ..... उप जिलाधिकारी एवं अध्यक्ष उपखण्ड स्तरीय वन अधिकार समिति की अध्यक्षता में आयोजित की गयी। बैठक में माननीय सदस्यों की उपस्थिति निम्नानुसार है।

- |    |                     |                            |         |
|----|---------------------|----------------------------|---------|
| 1- | श्री साधु सिंह देवी | उपजिलाधिकारी               | अध्यक्ष |
| 2- | श्री धीरज चारु देवी | उप प्रभागीय बनाधिकारी      | सदस्य   |
| 3- | श्री 21/5/7         | सहायिक समाज कल्याण अधिकारी | सदस्य   |
| 4- | श्री 21/5/7         | वी0डी0सी0 क्षेत्र          | सदस्य   |

उपखण्ड सचिव द्वारा माननीय सदस्यों का बैठक में स्वागत करते हुये उप जिलाधिकारी की अनुमति से बैठक की कार्यवाही प्रारम्भ की गई। माननीय सदस्यों को अवगत कराया गया कि

प्रधानमंत्री ग्राम सड़क योजना के अन्तर्गत जहाँ - जहाँ सड़क बनाई है  
 जिला 5737 जे.ए.सी. 5.75 से 5.75 परियोजना हेतु 2.275 80वन भूमि  
 ग्राम विकास की प्रयोक्ता एजेंसी के पक्ष में हस्तान्तरित किये जाने हेतु प्रस्ताव माननीय सदस्यों के  
 समक्ष रखा गया। ग्राम सभा के अन्तर्गत वनाधिकार का कोई नामला लम्बित नहीं है। उक्त भूमि का  
 सम्बन्धित ग्राम सभा द्वारा सर्वसम्मति से पारित प्रस्ताव के आधार पर सार्वजनिक उपयोग हेतु प्रत्यावर्तन  
 की अनुमति दी गई है।

सम्बन्धित उप प्रभागीय वनाधिकारी द्वारा अनुसूचित जनजाति एवं अन्य परम्परागत वन निवासी (वन अधिकारों की मान्यता) अधिनियम 2006 एवं तत्सम्बन्धी नियम 2008 के प्राविधान को स्पष्ट करते हुये जानकारी से माननीय सदस्यों को अवगत कराया कि वन अधिनियम 2006 के अन्तर्गत किसी भी दावेदार का दावा/ आवेदन पत्र प्रस्तुत नहीं किया गया है। इस सम्बन्ध में ग्राम सभा/ पंचायत द्वारा अनापत्ति जारी की जा चुकी है। अतः प्रकरण में उपखण्ड स्तरीय वन अधिकार समिति द्वारा अनापत्ति जारी की जा सकती है।

बैठक में सर्वसम्मति से उपखण्ड सिद्धाचल परिक्षेत्र के प्रखण्ड से बंकिम जं. 575  
ग्रीष्म ऋतु परियोजना के निर्माण हेतु 2.275 हे० वन भूमि सि. व. की. प्र. 575  
 एजेन्सी को जनहित में सक्षम प्राधिकारी से अनुमति प्राप्त प्रत्यावर्तित किये जाने पर सहमति व्यक्त की  
 गयी।



16(14)

पृष्ठ 305

~~प्रपत्र 23.1~~


दिनांक 23-11-2014

को ग्राम सभा की सभा बैठक की उपस्थिति

ग्राम पंचायत..... सीला डाडा

क्रमांक	ग्राम सभा में उपस्थित वरिष्ठ ग्राम वासियों के नाम	हस्ताक्षर
1.	श्री धीरज नैयाजी	
2.	श्री सोहन लाल शर्मा	Shohan Lal Sharma
3.	श्री प्रेम लाल शर्मा	
4.	श्री भाईपाल सिंह	
5.	श्री शोभा शर्मा	
6.	श्री सुन्दर लाल	श्री सुन्दर लाल
7.	श्री गौवर्धन प्रसाद	गौवर्धन प्रसाद
8.	श्री राजेंद्र प्रसाद	
9.	श्री हेम चन्द	
10.	श्री सम्पूर्ण गन्द	
11.	श्री विनय प्रसाद कुमार	सम्पूर्ण गन्द
12.	श्री संदीप चौधरी	
13.	श्री धीरज गौड़न चौधरी	
14.	श्री मधुरा प्रसाद	
15.	श्री भुवानी शंकर	
16.	श्री सोहन लाल	
17.	श्री गौवर्धन कुमार	

श्रीमती विजोरा देवी  
क्षेत्र पंचायत सदस्य कयार पाली  
विकास खण्ड नं. 1 पाडी गढवाल  
उत्तराखण्ड



1.6 (II)

प्रफा. - 30-6


प्रपत्र - 23.3

परियोजना का नाम: प्रधानमंत्री ग्राम सड़क योजना के अन्तर्गत जनपद - पौड़ी (गढ़वाल)

में ग्रहण स्थल से दूरी 375 मीटर की है, 0.10 हे. किमी. 57500  
का निर्माण कर

जिलाधिकारी द्वारा प्रदत्त प्रमाण- पत्र

जनपद पौड़ी (गढ़वाल) के अन्तर्गत वनभूमि पर प्रस्तावित ग्रहण स्थल से दूरी 375 मीटर की परियोजना के निर्माण हेतु 2.275 हे. वन भूमि ग्रहण प्रयोक्ता एजेन्सी को प्रत्यावर्तित किये जाने हेतु उपजिलाधिकारी / अध्यक्ष, उत्तराखण्ड स्तरीय वन अधिकार समिति, गढ़वाल तथा सम्बन्धित ग्राम सभाओं द्वारा प्रदत्त अनापत्ति प्रमाण पत्र निर्गत किये गये हैं। वन अधिकार अधिनियम 2006 के तहत व संलग्न प्रमाण पत्रों के अनुसार परियोजना के निर्माण में किसी अनुसूचित जनजाति व वनवासी की भूमि अधिग्रहित नहीं हो रही है। परियोजना के निर्माण से प्रभावित होने वाली वन भूमि में कोई भी दावा लम्बित नहीं है।

  
जिलाधिकारी  
गढ़वाल (पौड़ी)

नोट- वन अधिकार अधिनियम 2006 के तहत वांछित समस्त सूचनायें प्रयोक्ता एजेन्सी के द्वारा प्राप्त कर प्रस्ताव के साथ संलग्न की जानी है।

(65)