

प्रारूप-30**FORM-1**

(for liner projects)

**Government of Uttarakhand****Office of the District Collector Garhwal**No. 18/8 LAC (2020-21)Dated 7.4.2021**To WHOM SOEVER IT MAY CONCERN**

In compliance of the Ministry of Environment and Forests(MoEF), Government of India's letter No. 11-9/98-FC(pt) dated 3<sup>rd</sup> August 2009 wherein the MoEF issued guidelines of submission of evidences for having initiated and completed the process of settlement of rights under the Scheduled Tribes and Other Traditional Forest Dwellers (Recognition of Forest Rights) Act, 2006(FRA, for short) on the forest land proposed to be diverted for non-forest purposes read with MoEF's letter dated 5<sup>th</sup> February 2013 wherein MoEF issued certain relaxation in respect of linear projects, it is certified that **0.840 hectares** of forest land proposed to be diverted in favour of **Public work Department for Wadda Motor Road km 6 to Malara Bara in Jaiharikhal Block in Chaubttakhal Constituency at Distt Pauri garhwal Uttarakhand of the P.D. P.W.D. Lansdowne** falls within jurisdiction of **Malara Bara village(s) in Satpuli Tehsil.**

It is further certified that:

- the complete process for identification and settlement of rights under the FRA has been carried out for the entire **0.840 hectares** of forest area diversion. A copy of records of all consultations and meetings of the Forest Rights Committee(s), Gram Sabha(s) Sub-Division level Committee(s) and the District Level Committee are enclosed as annexure --- to..... annexure -----
- the diversion of forest land for facilities managed by the Government as required under section 3(2) of the FRA have been completed and the Gram Sabhas have given their consent to it;
- the proposal does not involve recognized rights of Primitive Tribal Groups and Pre agricultural communities.

**Encl.. As above**

जिलाधिकारी

कढ़वाली

(Dr. Vijay Kumar Jogdande)  
District Collector, Garhwal.

## प्रारूप 30.1

### OFFICE OF THE DEPUTY COMMISSIONER DISTRICT GARHWAL (U.K.)

Proceeding of the meeting of the district level committee constituted under schedule tribes & other Traditional forest Dwellers (recognition of rights) act (FRA). 2006.

A meeting of the district level committee of **Garhwal** district, constituted under FRA. 2006 was held under the chairmanship of Mr. ----- I.A.S deputy commissioner, **Garhwal** on dated ~~7/2/21~~<sup>4/2</sup> at time ~~11:00 AM~~ at **Pauri** in which application claiming rights in **Civil Forest** area measuring **0.840** hect for the construction of **Wadda Motor Road km 6 to Malara Bara in Jaiharikhal Block in Chaubttakhal Constituency at Distt Pauri garhwal Uttarakhand** forest land under FRA. 2006 of the following applicant duly processed and recommended by the sub division level committee of **Satpuli** sub division were discussed to consider the same for admission by the district level committee.

After scrutiny of the documents and detailed discussions, no objection/claims were found to have been made & hence District level committee recommend the above case for diversion of land for the said purpose.

Place;...**Pauri**.....

Dated:..7..4:2021



जिलाधिकारी

अध्यापक

(Dr. Vijay Kumar Jogdande)  
Deputy Commissioner-cum-Chairman  
District Level Committee

**FORM-II**

(for projects other than linear projects)

Government of Uttarakhand Office of the District Collector-----

No---18/8 LAC (202021)

Dated-7-4-2021

**To WHOWSOEVER IT MAY CONCERN**

In complinace of the Ministry of Environment and Forests (MoEF), Government of India's letter No 11-9/98-FC(pt) dated 3<sup>rd</sup> August 2009 wherein the MoEF issued guidelines on submission of evidences for having initiated and completed the process of settlement of rights under the Scheduled Tribes and Other Traditional Forest Dwellers (Recognition of Forest Rights) Act, 2006 ('FRA', for short) on the forest land proposed to be diverted for non-forest purposes, it is certified that **0.840** hectares of forest land proposed to be diverted in favour of P.D. P.W.D. Lansdowne Garhwal for **Wadda Motor Road km 6 to Malara Bara in Jaiharikhal Block in Chaubttakhal Constituency at Distt Pauri garhwal Uttarakhand of the P.D. P.W.D. Lansdowne** falls within jurisdiction of **Malara Bara village(s) in Satpuli Tehsil**  
It is further certified that:

(a) the complete process for identification and settlement of rights under the FRA has been carried out for the entire **0.840** hectares of forest land proposed for diversion. A copy of records of all consultations and meetings of the Forest Rights committee(s), Gram Sabha(s) sub- Division laevel Committee(s) and the District Level Committee are enclosed as annexure ...to ...annexure....

(b) the proposal for such diversion (with full details of project and its implications, in vernacular/ local language) have been placed before each concered Grama Sabha of forest-dwellers, who are eligible under the FRA;

69

(c) the each of concerned Gram Sabha (s), has certified that all formalities/processes under the FRA have been carried out, and that they have given their consent to the proposed diversion and the compensation and ameliorative measures, if any, having understood the purpose and details of proposed diversion. a copy of certificate issued by the garm sabha of **Malara Bara** villages(s) is enclosed as annexure..... to annexure.....

(d) the discussion and decisions on such proposals had taken pace only when there was a quorum of minimum 50% of the members of Gram Sabha present;

(e) the diversion of forest land for facilities managed by the Government as required under section 3 (2) of the FRA have been completed and the Grama Sabhas have given their consent to it;

(f) the rights of Primitve Tribal Groups and Pre-Agricultural communitis, where applicable have been specifically safeguarded as per section 3 (1)(e) of the FRA

**Encl.. As above**

(Dr.Vijay Kumar Jogdande)  
District Collector, Garhwal.

It is further certified that – Minutes Of Meeting of **Construction of Wadda Motor Road km 6 to Malara Bara in Jaiharikhal Block in Chaubttakhal Constituency at Distt Pauri garhwal Uttarakhand (Length 0.925 Km.)** regarding FRA is as following :

S.No.		Remark
(a)	The Complete process for indentification and settlement of rights under the FRA had been Carried out for the entire <b>0.840</b> hectares of Forest area proposed for diversion. A copy of record of all Consultations and meeting of the forest Right Committee(s), Sub Division Level Committee(s) are enclosed as <b>annexure 30.2</b>	Yes Copy of records attached as there are no habitants belonging to scheduled tribes and other traditional Forest Dwellers.
(b)	The Diversion of forest land for Facilities managed by the Government as required under section 3(2) of the FRA have been Completed and the Gram Sabhas have given consent to it.	Yes Copy of records attached as there are no habitants belonging to Scheduled tribes and other traditional Forest Dwellers. No objection certificate concerned villages <b>Malara Bara</b> regarding construction of aforesaid construction of Motor Road is attached.
(c)	The proposal does not involve recognized rights of primitive Tribal groups and pre-agricultural Communities.	Yes Copy of records attached as there are no habitants belonging to Scheduled tribes and other traditional Forest Dwellers.

जिला पंचायत सदस्य  
श्रीमती पूजा देवी  
पौड़ी गढ़वाल  
जिला पंचायत सदस्य  
वार्ड 17 टसीला, पौड़ी गढ़वाल

जिसाजम कल्याण अधिकारी  
पौड़ी गढ़वाल

प्रभु गीत सिंह अधिकारी  
महबूब कानून प्रभाषी  
पौड़ी।

श्रीमती विनीता देवी  
क्षेत्र पंचायत सदस्य  
क्षेत्र पंचायत सदस्य  
विनीता देवी

(डॉ० विजय कुमार जोगदण्डे)  
जिलाधिकारी  
गढ़वाल।

दिनांक 7-4-2021 को जिलाधिकारी गढ़वाल की अध्यक्षता में आयोजित अनुसूचित जनजाति एवं अन्य परम्परागत वन निवासी (वन अधिकारों को मान्यता) अधिनियम-2006 एवं तत्सम्बन्धी नियम 2007 के अन्तर्गत जिला स्तरीय समिति की बैठक का कार्यवृत्त।

बैठक में उपस्थित रही :-

1. सर्व श्री डॉ० विजय कुमार जोगदण्डे जिलाधिकारी, पौड़ी गढ़वाल
2. श्री के० रस० रावत प्रभागीय वनाधिकारी, गढ़वाल वन प्रभाग, पौड़ी गढ़वाल
3. श्रीमती सुनीता अरोड़ा जिला समाज कल्याण अधिकारी, पौड़ी गढ़वाल
4. श्रीमती पूजा जिला पंचायत सदस्य, पौड़ी गढ़वाल

बताया गया कि (1) वडड़ा ताड़केश्वर मोटर मार्ग के किमी० 6 से मलारा बड़ा मोटर मार्ग निर्माण हेतु वन भूमि का हस्तान्तरण होना प्रस्तावित है। जिनके प्रस्ताव प्राप्त किये गये हैं। उक्त मार्गों हेतु उप खण्ड स्तरीय समिति द्वारा वन अधिनियम 2006 के अन्तर्गत सभी कार्यवाही करते हुए निर्धारित प्रपत्र निर्गत किये गये हैं।

मार्गों का विवरण निम्नवत है :-

1. **वडड़ा ताड़केश्वर मोटर मार्ग के किमी० 6 से मलारा बड़ा मोटर मार्ग :-** इस मोटर मार्ग का निर्माण पूर्व स्वीकृत वडड़ा ताड़केश्वर मोटर मार्ग के किमी० 6 से आरम्भ होकर ग्राम मलारा बड़ा की सीमा पर समाप्त होता है। मार्ग की स्वीकृत लम्बाई 1.00 किमी० है, परन्तु मोटर मार्ग केवल 0.925 किमी० लम्बाई में ही मुख्य सड़क से जुड़ रहा है। इस मार्ग के प्रारम्भिक भाग में 125.00 मीटर लम्बाई में ग्राम वडड़ा की नाप भूमि (कास्तकारी भूमि) तत्पश्चात् 800.00 मी० लम्बाई में सिविल वन भूमि प्रभावित हो रही है। मोटर मार्ग निर्माण में प्रस्तावित भूमि पर कोई अनुसूचित जनजाति, अदिवासी एवं अन्य परम्परागत वनवासी प्रभावित नहीं हो रहे हैं। इस सम्बन्ध में उप खण्ड स्तरीय समिति द्वारा संस्तुति प्रदान की जा चुकी है, उक्त मार्ग निर्माण में ग्राम मलारा बड़ा की जनसंख्या 200 सहित अन्य क्षेत्रीय जनता भी लाभान्वित होगी, प्रस्तावित मार्ग के अतिरिक्त उक्त गांवों को जोड़ने हेतु कोई वैकल्पिक मार्ग नहीं है और ना ही प्रस्तावित है।

## निर्णय

अनुसूचित जनजाति एवं अन्य परम्परागत वन निवासी (वन अधिकारों की मान्यता) अधिनियम 2006 एवं तत्सम्बन्धी नियम 2007 के अन्तर्गत गठित उपखण्ड स्तरीय समिति से प्राप्त वडड़ा ताड़केश्वर मोटर मार्ग के किमी० 6 से मलारा बड़ा मोटर मार्ग पर सिविल वन भूमि 0.840 हे० लो० नि० वि० को उप खण्डीय स्तरीय समिति की संस्तुति के आधार पर जनहित में सक्षम प्राधिकारी से अनुमति प्राप्त कर प्रत्यावर्तित किये जाने पर सहमति व्यक्त की गयी।

सभी उपस्थित सदस्यों को धन्यवाद ज्ञापित करते हुये बैठक का समापन किया गया।

(डॉ० विजय कुमार जोगदण्डे) आई० ए० एस०  
जिलाधिकारी,  
गढ़वाल।

### **कार्यालय अधिशासी अभियन्ता, प्रा० खण्ड, लो० नि० वि०, लैन्सडौन**

पत्रांक 18

21सी०

दिनांक

1. प्रतिलिपि जिला समाज कल्याण अधिकारी, पौड़ी गढ़वाल को सूचनार्थ प्रेषित।
2. प्रतिलिपि प्रभागीय वनाधिकारी, गढ़वाल वन प्रभाग पौड़ी को सूचनार्थ प्रेषित।

अधिशासी अभियन्ता,  
प्रा० खण्ड, लो० नि० वि०,  
लैन्सडौन गढ़वाल।

## प्रारूप 30.2

कार्य का नाम :- जनपद पौड़ी गढ़वाल के विकासखण्ड जयहरीखाल में वडडा मोटर मार्ग के किमी० 6 से मलारा बड़ा तक मोटर मार्ग का निर्माण लम्बाई स्वीकृत 1.00 कि०मी०, वास्तविक 0.925 किमी०।

कार्यालय उप जिलाधिकारी सतपुली

अनुसूचित जनजाति और परम्परागत वनवासी अधिनियम 2006 के तहत

### प्रमाण पत्र

उपखण्ड स्तरीय समिति सतपुली

उपखण्ड सतपुली परिक्षेत्र के अन्तर्गत चौबट्टाखाल के विकास खण्ड जयहरीखाल के अन्तर्गत वडडा मोटर मार्ग के किमी. 6.00 से मलारा बड़ा मोटर मार्ग का नव निर्माण लम्बाई स्वीकृत 1.00 किमी० वास्तविक 0.925 किमी० हेतु ( शून्य हे० आरक्षित वन भूमि 0.840 हे० सिविल एवं सोयम वन भूमि शून्य हे० वन पंचायत भूमि अर्थात् कुल 0.840 हे० वन भूमि) का लोक निर्माण विभाग प्रयोक्ता एजेन्सी के पक्ष में हस्तान्तरित किये जाने हेतु अनुसूचित जनजाति और अन्य परम्परागत वनवासी (वन अधिकारी की मान्यता) अधिनियम, 2006 के अन्तर्गत उपखण्ड स्तरीय समिति, (तहसील सतपुली) की दिनांक 12-1-2021 को सम्पन्न बैठक की कार्यवाही का विवरण :-

अनुसूचित जनजाति और अन्य परम्परागत वन निवासी (वन अधिकारों की मान्यता) अधिनियम 2006 एवं नियम 2008 के अन्तर्गत उपखण्ड स्तरीय वन अधिकार समिति की बैठक श्री. संदीप कुमार उप जिलाधिकारी एवं अध्यक्ष उपखण्ड स्तरीय वन अधिकार समिति की अध्यक्षता में आयोजित की गयी। बैठक में माननीय सदस्यों की उपस्थिति निम्नानुसार है।

1. श्री. संदीप कुमार उपजिलाधिकारी सतपुली (गढ़वाल) अध्यक्ष
2. श्री. राजेश कुमार रावत उप प्रभागीय वनाधिकारी गढ़वाल सदस्य
3. श्री. संदीप कुमार सहायक समाज कल्याण अधिकारी सदस्य
4. श्री. विनीता देवी बी०डी०सी० क्षेत्र सदस्य (ग्राम विकास अधिकारी)

श्रीमती विनीता देवी  
अत्र पंचायत सदस्या  
अत्र पंचायत बर्बाना-02

पेज-2  
सहायक समाज कल्याण अधिकारी  
वि० ख० जयहरीखाल (गढ़वाल)

उपखण्ड सचिव द्वारा माननीय सदस्यों का बैठक में स्वागत करते हुए उप जिलाधिकारी की अनुमति से बैठक की कार्यवाही प्रारम्भ की गई। माननीय सदस्यों को अवगत कराया गया कि चौबट्टाखाल के विकास खण्ड जयहरीखाल के अन्तर्गत वडडा मोटर मार्ग के किमी. 6.00से मलारा बड़ा मोटर मार्ग का नव निर्माण लम्बाई स्वीकृत 1.00किमी० वास्तविक 0.925 किमी०तक हेतु 0.840 हे० वन भूमि का गैर वानिकी कार्यों हेतु लोक निर्माण विभाग प्रयोक्ता एजेन्सी के पक्ष में हस्तान्तरित किये जाने हेतु प्रस्ताव माननीय सदस्यों के समक्ष रखा गया। ग्राम सभा के अन्तर्गत वनाधिकार का कोई मामला लम्बित नहीं है। उक्त भूमि का सम्बन्धित ग्राम सभा द्वारा सर्वसम्मति से पारित प्रस्ताव के आधार पर सार्वजनिक उपयोग हेतु प्रत्यावर्तन की अनुषंसा की गई है।

सम्बन्धित उप प्रभागीय वनाधिकारी, द्वारा अनुसूचित जनजाति एवं अन्य परम्परागत वन निवासी (वन अधिकारों की मान्यता) अधिनियम 2006 एवं तत्सम्बन्धी नियम 2008 के प्राविधान को स्पष्ट करते हुए जानकारी से माननीय सदस्यों को अवगत कराया कि वन अधिनियम 2006 के अन्तर्गत किसी भी दावेदार का दावा/आवेदन पत्र प्रस्तुत नहीं किया गया है। इस सम्बन्ध में ग्राम सभा/पंचायत द्वारा अनापत्ति जारी की जा चुकी है। अतः प्रकरण में उपखण्ड स्तरीय वन अधिकार समिति द्वारा अनापत्ति जारी की जा सकती है।

बैठक में सर्वसम्मति से उपखण्ड सतपुली परिक्षेत्र के अन्तर्गत चौबट्टाखाल के विकास खण्ड जयहरीखाल के अन्तर्गत वडडा मोटर मार्ग के किमी. 6.00से मलारा बड़ा मोटर मार्ग का नव निर्माण लम्बाई स्वीकृत 1.00किमी० वास्तविक 0.925 किमी०। तक के निर्माण हेतु 0.840 हे०वन भूमि लो०नि०वि० प्रयोक्ता एजेन्सी को जनहित में समक्ष प्राधिकारी से अनुमति प्राप्त कर प्रत्यावर्तित किये जाने पर सहमति व्यक्त की गयी।

उप जिलाधिकारी/अध्यक्ष  
उपखण्ड स्तरीय वन अधिकार समिति  
तहसील सतपुली  
जनपद पौड़ी गढ़वाल।

प्रतिलिपि जिलाधिकारी पौड़ी गढ़वाल को सूचनार्थ एवं आवश्यक कार्यवाही हेतु।

उप जिलाधिकारी/अध्यक्ष  
उपखण्ड स्तरीय वन अधिकार समिति  
तहसील सतपुली  
जनपद पौड़ी गढ़वाल।

## प्रारूप 30.2

कार्य का नाम :- जनपद पौड़ी गढ़वाल के विकासखण्ड जयहरीखाल में वडडा मोटर मार्ग के किमी० 6 से मलारा बड़ा तक मोटर मार्ग का निर्माण लम्बाई स्वीकृत 1.00 कि०मी०, वास्तविक 0.925 किमी०।

कार्यालय उप जिलाधिकारी सतपुली

अनुसूचित जनजाति और परम्परागत वनवासी अधिनियम 2006 के तहत

### प्रमाण पत्र

उपखण्ड स्तरीय समिति सतपुली

उपखण्ड सतपुली परिक्षेत्र के अन्तर्गत चौबट्टाखाल के विकास खण्ड जयहरीखाल के अन्तर्गत वडडा मोटर मार्ग के किमी. 6.00 से मलारा बड़ा मोटर मार्ग का नव निर्माण लम्बाई स्वीकृत 1.00 किमी० वास्तविक 0.925 किमी० हेतु ( शून्य हे० आरक्षित वन भूमि 0.840 हे० सिविल एवं सोयम वन भूमि शून्य हे० वन पंचायत भूमि अर्थात् कुल 0.840 हे० वन भूमि) का लोक निर्माण विभाग प्रयोक्ता एजेन्सी के पक्ष में हस्तान्तरित किये जाने हेतु अनुसूचित जनजाति और अन्य परम्परागत वनवासी (वन अधिकारी की मान्यता) अधिनियम, 2006 के अन्तर्गत उपखण्ड स्तरीय समिति, (तहसील सतपुली) की दिनांक 12-1-2021 को सम्पन्न बैठक की कार्यवाही का विवरण :-

अनुसूचित जनजाति और अन्य परम्परागत वन निवासी (वन अधिकारों की मान्यता) अधिनियम 2006 एवं नियम 2008 के अन्तर्गत उपखण्ड स्तरीय वन अधिकार समिति की बैठक श्री संदीप कुमार उप जिलाधिकारी एवं अध्यक्ष उपखण्ड स्तरीय वन अधिकार समिति की अध्यक्षता में आयोजित की गयी। बैठक में माननीय सदस्यों की उपस्थिति निम्नानुसार है।

1. श्री संदीप कुमार उपजिलाधिकारी सतपुली गढ़वाल अध्यक्ष
2. श्री राजेंद्र सिंह शर्मा उप प्रभागीय वनाधिकारी सतपुली सदस्य
3. श्री संदीप रावत सहायक समाज कल्याण अधिकारी सतपुली सदस्य/सचिव
4. ✓ श्री विनीता देवी बी०डी०सी० क्षेत्र सतपुली सदस्य  
(ग्राम विकास अधिकारी)

पेज-2

विनीता देवी  
श्रीमती विनीता देवी  
क्षेत्र पंचायत सदस्या

मोहर R.O.C. अत्र पंचायत बर्बाना-02

उपखण्ड सचिव द्वारा माननीय सदस्यों का बैठक में स्वागत करते हुए उप जिलाधिकारी की अनुमति से बैठक की कार्यवाही प्रारम्भ की गई। माननीय सदस्यों को अवगत कराया गया कि चौबट्टाखाल के विकास खण्ड जयहरीखाल के अन्तर्गत वडडा मोटर मार्ग के किमी. 6.00से मलारा बड़ा मोटर मार्ग का नव निर्माण लम्बाई स्वीकृत 1.00किमी० वास्तविक 0.925 किमी०तक हेतु 0.840 हे० वन भूमि का गैर वानिकी कार्यों हेतु लोक निर्माण विभाग प्रयोक्ता एजेन्सी के पक्ष में हस्तान्तरित किये जाने हेतु प्रस्ताव माननीय सदस्यों के समक्ष रखा गया। ग्राम सभा के अन्तर्गत वनाधिकार का कोई मामला लम्बित नहीं है। उक्त भूमि का सम्बन्धित ग्राम सभा द्वारा सर्वसम्मति से पारित प्रस्ताव के आधार पर सार्वजनिक उपयोग हेतु प्रत्यावर्तन की अनुषंसा की गई है।

सम्बन्धित उप प्रभागीय वनाधिकारी, द्वारा अनुसूचित जनजाति एवं अन्य परम्परागत वन निवासी (वन अधिकारों की मान्यता) अधिनियम 2006 एवं तत्सम्बन्धी नियम 2008 के प्राविधान को स्पष्ट करते हुए जानकारी से माननीय सदस्यों को अवगत कराया कि वन अधिनियम 2006 के अन्तर्गत किसी भी दावेदार का दावा/आवेदन पत्र प्रस्तुत नहीं किया गया है। इस सम्बन्ध में ग्राम सभा/पंचायत द्वारा अनापत्ति जारी की जा चुकी है। अतः प्रकरण में उपखण्ड स्तरीय वन अधिकार समिति द्वारा अनापत्ति जारी की जा सकती है।

बैठक में सर्वसम्मति से उपखण्ड सतपुली परिक्षेत्र के अन्तर्गत चौबट्टाखाल के विकास खण्ड जयहरीखाल के अन्तर्गत वडडा मोटर मार्ग के किमी. 6.00से मलारा बड़ा मोटर मार्ग का नव निर्माण लम्बाई स्वीकृत 1.00किमी० वास्तविक 0.925 किमी०। तक के निर्माण हेतु 0.840 हे०वन भूमि लो०नि०वि० प्रयोक्ता एजेन्सी को जनहित में समक्ष प्राधिकारी से अनुमति प्राप्त कर प्रत्यावर्तित किये जाने पर सहमति व्यक्त की गयी।

उप जिलाधिकारी/अध्यक्ष  
उपखण्ड स्तरीय वन अधिकार समिति  
तहसील सतपुली  
जनपद पौड़ी गढ़वाल।

प्रतिलिपि जिलाधिकारी पौड़ी गढ़वाल को सूचनार्थ एवं आवश्यक कार्यवाही हेतु।

उप जिलाधिकारी/अध्यक्ष  
उपखण्ड स्तरीय वन अधिकार समिति  
तहसील सतपुली  
जनपद पौड़ी गढ़वाल।

**परियोजना का नाम :-** जनपद पौड़ी गढ़वाल में वड़डा मोटर मार्ग के किमी 0 6.00 से मलारा बड़ा तक निर्माण हेतु 0.738 हे० वन भूमि का गैरवानिकी कार्यों हेतु लोक निर्माण विभाग को प्रत्यावर्तन।

**वन अधिकार अधिनियम 2006 के अन्तर्गत अनापत्ति प्रमाण - पत्र**

**ग्राम पंचायत का नाम -** ..... वड़डा ..... **ग्राम -** मलारा बड़ा

**तहसील -** सतपुली **जिला -** पौड़ी गढ़वाल।

**अनापत्ति प्रमाण पत्र**


जिला पौड़ी गढ़वाल उत्तराखण्ड में वड़डा मोटर मार्ग के किमी 0 6.00 से मलारा बड़ा तक मोटर मार्ग परियोजना के निर्माण हेतु आरक्षित वन भूमि ~~...~~ हे० सिविल सोयम भूमि 0.738 हे० वन पंचायत भूमि ~~...~~ हे० अर्थात् कुल 0.738 हे० वन भूमि का लोक निर्माण विभाग/संस्था के पक्ष में भारत सरकार पर्यावरण एवं वन मंत्रालय द्वारा प्रत्यावर्तित करने हेतु आवेदन प्रस्तुत किया गया है।

उक्त प्रकरण के विषय में ग्राम पंचायत ग्राम मलारा बड़ा द्वारा दि० 21-06-19 को सम्पन्न ग्राम सभा/ ग्राम पंचायत की बैठक में प्रयोक्ता एजेन्सी द्वारा आवेदित वन भूमि के सम्बंध में अनापत्ति प्रमाण पत्र निर्गत करने हेतु विस्तृत चर्चा की गई। यह कि वन अधिकार अधिनियम 2006 के प्राविधानों के तहत आवेदित वन भूमि में आदिवासी अथवा किसी गैर आदिवासी का कब्जा/कृषि कार्य है अथवा नहीं। उपस्थित सभी ग्रामवासियों द्वारा स्पष्ट किया गया कि उक्त वन भूमि में किसी भी आदिवासी अथवा गैर आदिवासी का कब्जा/कृषि कार्य नहीं किया जा रहा है। इसके अतिरिक्त परियोजना के निर्माण हेतु आवेदित वन भूमि पर ग्रामवासियों के परम्परागत अधिकारों का हनन नहीं हो रहा है।

चर्चा के उपरान्त ग्राम सभा द्वारा सर्वसम्मति से निर्णय लिया गया/प्रस्ताव पारित किया गया कि ग्राम मलारा बड़ा के ग्रामवासियों को उक्त वन भूमि लोक निर्माण विभाग प्रयोक्ता एजेन्सी को परियोजना के निर्माण हेतु दिये जाने पर कोई आपत्ति नहीं है।




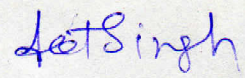


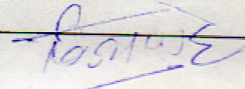
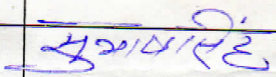

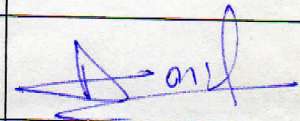
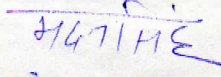



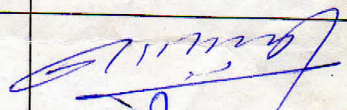


प्रमाणित किया जो सत्य एवं सही है।



  
ग्राम पंचायत विकास अधिकारी  
ग्राम पंचायत सचिव/  
विकास विभाग  
ग्राम पंचायत अधिकारी  
पौड़ी गढ़वाल (उत्तराखण्ड)

प्रपत्र -23.1

दिनांक 21-06-2019 को ग्राम सभा की सम्पन्न बैठक की उपस्थिति  
ग्राम पंचायत वडवा ग्राम - खलारा बड़ा

क्रमांक	ग्राम सभा में उपस्थित वरिष्ठ ग्रामवासियों के नाम	हस्ताक्षर
1.	वीरेंद्र सिंह	
2.	नचन सिंह	
3.	राजपाल सिंह	
4.	जीत सिंह	
5.	मेहरवान सिंह	
6.	सुभाष सिंह	
7.	विजय सिंह	
8.	सुभाष सिंह	
9.	डबल सिंह	
10.	डोमन सिंह	
11.	मदन सिंह	
12.	राम सिंह	
13.	रामलोचन सिंह	
14.	वन्दी सिंह	
15.	बालदेव सिंह 965	
16.	राम प्रकाश दिनेश सिंह	 

दिनांक 21-06-2019 को ग्राम सभा की सम्पन्न बैठक की उपस्थिति

ग्राम पंचायत - वडा, गांव - भल्लाडा वडा

क्रमांक	ग्राम सभा में उपस्थित वरिष्ठ ग्रामवासियों के नाम	हस्ताक्षर
17.	अभिषेक वडा	अभिषेक वडा
18.	राजेश सिंह	राजेश सिंह
19.	लक्ष्मी देवी	लक्ष्मी देवी
20.	अनीता देवी	अनीता देवी
21.	जय प्रकाश	जयप्रकाश धान
22.	Pring	Pring
23.	शमल प्रसाद	शमल प्रसाद
24.	शान्ति देवी जसपाल सिंह	जसपाल सिंह
25.	मोहना प्रम	मोहना प्रम
26.	चन्दिका देवी	Chandika Devi
27.	जगदीश प्रसाद	जगदीश प्रसाद
28.	दशमी देवी	
29.	सज्जवल कपूर प्रसाद	
30.	शान्ति देवी	शान्ति देवी
31.	गमती देवी	

ग्राम प्रधान मुहर

