

परियोजना का नाम:- बालीघाट धरमघर मोटर मार्ग के खन्तेली पुल से गुरुगुच्चा प्राइमरी पाठशाला तक मोटर मार्ग (3.00 किमी.)

वन अधिकार अधिनियम, 2006 के अन्तर्गत अनापत्ति प्रमाण-पत्र

ग्राम पंचायत का नाम झड़कोट
तहसील का नाम बागेश्वर, जिला बागेश्वर

अनापत्ति प्रमाण पत्र

उत्तराखण्ड में जनपद बागेश्वर के अन्तर्गत उपर्युक्त परियोजना के निर्माण हेतु (..... हे० आरक्षित वनभूमि 0.450 हे० सिविल सोयम भूमि 0.180 हे० वन पंचायत भूमि हे०) अर्थात् कुल 0.630 हे० वनभूमि का नि. ख. लो. नि. वि. झड़कोट विभाग/संस्था के पक्ष में भारत सरकार एवं वन मंत्रालय द्वारा प्रत्यावर्तित करने हेतु आवेदन प्रस्तुत किया गया।

उक्त प्रकरण के विषय में ग्राम पंचायत झड़कोट द्वारा दिनांक 15-4-15 को सम्पन्न ग्राम सभा/ग्राम पंचायत की बैठक में प्रयोक्ता एजेन्सी द्वारा आवेदित वनभूमि के सम्बन्ध में अनापत्ति प्रमाण निर्गत करने हेतु विस्तृत चर्चा की गई। यह कि वन अधिकार अधिनियम, 2006 के प्राविधानों के तहत आवेदित वनभूमि में आदिवासी अथवा किसी गैर आदिवासी, का कब्जा/कृषि कार्य है अथवा नहीं। उपस्थित सभी ग्रामवासियों द्वारा स्पष्ट किया गया कि उक्त वनभूमि में किसी भी आदिवासी अथवा गैर आदिवासी का कब्जा/कृषि कार्य नहीं किया जा रहा है। इसके अतिरिक्त परियोजना के निर्माण हेतु आवेदित वनभूमि पर ग्रामवासियों के परम्परागत अधिकारों का हनन नहीं हो रहा है।

चर्चा के उपरान्त ग्राम सभा द्वारा सर्वसम्पति से निर्णय लिया गया/प्रस्ताव पारित किया गया कि ग्राम झड़कोट (गुरुगुच्चा) के ग्रामवासियों का उक्त वन भूमि नि. ख. लो. नि. वि. झड़कोट प्रयोक्त एजेन्सी को परियोजना के निर्माण हेतु दिये जाने पर कोई आपत्ति नहीं है।

प्रमाणित किया जा सत्य व सही है।

ह०/-

ग्राम सचिव

ह०/- पूजादेवी

ग्राम प्रधान
बागेश्वर (बागेश्वर)

नोट:- यदि किसी आदिवासी अथवा वनवासी की निजी भूमि प्रभावित हो रही है, तो तदनुसार उसका विवरण उक्त प्रपत्र में दिया जाय। उक्त प्रपत्र उप जिलाधिकारी की अध्यक्षता में गठित समिति द्वारा प्राप्त कर प्रयोक्ता एजेन्सी को उपलब्ध कराया जायेगा।

परियोजना का नाम:- बालीघाट धरमघर मोटर मार्ग के खन्तोली पुल से गुरुगुच्चा प्राइमरी
पाठशाला तक मोटर मार्ग (3.0 km)

दिनांक 15-4-15 को ग्रामसभा की सम्पन्न बैठक की उपस्थिति
ग्राम पंचायत झस्कोट (गुरगुह्या)

क्रमांक	ग्राम सभा में उपस्थित वरिष्ठ ग्रामवासियों का नाम	हस्ताक्षर
1.	पूजा देवी	पूजा देवी
2.	चन्दन पुरी	चन्दन पुरी
3.	क. उदय पुरी	क. उदय पुरी
4.	सुरेश सिंह	सुरेश सिंह
5.	विमल	विमल
6.	विमल	विमल
7.	विमल कर्मा पुरी	विमल कर्मा पुरी
8.	विमल कर्मा पुरी	विमल कर्मा पुरी
9.	अशोक सिंह रोहवा	अशोक सिंह
10.	विमल कर्मा पुरी	विमल कर्मा पुरी

पूजा देवी
हो /
प्राप्त प्रधान
साधेसर (साधेसर)

परियोजना का नाम:- बालीघाट धरमधर मोटर मार्ग के खिन्वोली पुल से गुरगुच्चा प्राइमरी पाठशाला तक मोटर मार्ग (3.0 km)

कार्यालय उप जिलाधिकारी बागेश्वर

अनुसूचित जनजाति और परम्परागत वनवासी अधिनियम 2006 के तहत प्रमाण-पत्र उपखण्ड स्तरीय समिति बागेश्वर

उपखण्ड बागेश्वर के अन्तर्गत उपर्युक्त परियोजना

(.....हे० आरक्षित वन भूमि 0.450 हे० निहित एवं सोयन वनभूमि 0.180 हे० वन पंचायत भूमि, अर्थात् कुल 0.630 हे० वन भूमि) का नि.ख.लो.नि.वि.कपमोट प्रयोक्ता एजेन्सी के पक्ष में हस्तान्तरित किये जाने हेतु अनुसूचित जनजाति और अन्य परम्परागत वनवासी (वन अधिकारों की मान्यता) अधिनियम 2006 के अन्तर्गत उपखण्ड स्तरीय समिति, (तहसील बागेश्वर) की दिनांक..... को सम्पन्न बैठक की कार्यवाही का विवरण:-

अनुसूचित जनजाति और अन्य परम्परागत वन निवासी (वन अधिकारों की मान्यता) अधिनियम, 2006 के अन्तर्गत उपखण्ड स्तरीय समिति, (तहसील बागेश्वर) की दिनांक 25-04-2015 को सम्पन्न बैठक की कार्यवाही का विवरण:-

अनुसूचित जनजाति और अन्य परम्परागत वन निवासी (वन अधिकारों की मान्यता) अधिनियम 2006 एवं नियम 2008 के अन्तर्गत उपखण्ड स्तरीय वन अधिकार समिति की बैठक श्री श्रीचा राम चौहान उप जिलाधिकारी एवं अध्यक्ष उपखण्ड स्तरीय वन अधिकार समिति की अध्यक्षता में आयोजित की गयी। बैठक में माननीय सदस्यों की उपस्थिति निम्नानुसार है।

- 1- श्री श्रीचा राम चौहान उपजिलाधिकारी बागेश्वर अध्यक्ष
- 2- श्री सत्येन्द्र नाथ त्रिपाठी उप जिलाधिकारी बागेश्वर सदस्य
- 3- श्री सहजगढ़ प्रखण्ड प्रखण्ड अधिकारी सदस्य/सचिव
- 4- श्री उमेश कालाकोटी बीहरी तहसील उमेश कालाकोटी सदस्य (इमकोट)

उपखण्ड सचिव द्वारा माननीय सदस्यों को बैठक में स्वागत करते हुए उपजिलाधिकारी की अनुमति से बैठक की कार्यवाही प्रारम्भ की गई। बैठक में सदस्यों को अवगत कराया गया कि बालीघाट धरमधर मोटर मार्ग के खिन्वोली पुल से गुरगुच्चा प्राइमरी पाठशाला तक मोटर मार्ग (3.0 km) परियोजना हेतु 0.630 हे० वन भूमि नि.ख.लो.नि.वि.कपमोट

प्रयोक्ता एजेन्सी के पक्ष में हस्तान्तरित किये जाने हेतु उपखण्ड स्तरीय माननीय सदस्यों के समक्ष रखा गया। ग्राम सभा के अन्तर्गत वनाधिकार का कोई मामला लम्बित नहीं है। उक्त भूमि का सम्बन्धित ग्राम सभा द्वारा सर्वसम्मति से पारित प्रस्ताव के आधार पर सार्वजनिक उपयोग हेतु हस्तान्तरण की अनुमति दी गई है।

1-6(4)

बैठक में सर्वसम्मति से उपखण्ड बागेश्वर परिक्षेत्र के अन्तर्गत
उक्त परियोजना के निर्माण हेतु
हे0 वन भूमि नि.ख.सं.वि.वि. प्रयोक्ता एजेन्सी को जनहित में सक्षम प्राधिकारी से अनुमति प्राप्त कर
प्रत्यावर्तित किये जाने पर सहमति व्यक्त की गयी।

उप जिलाधिकारी / अक्षयक्ष
उपखण्ड स्तरीय वन अधिकार समिति
तहसील- बागेश्वर
जनपद बागेश्वर


प्रतिलिपि : जिलाधिकारी, बागेश्वर को सूचनार्थ एवं आवश्यक कार्यवाही हेतु।

उप जिलाधिकारी / अक्षयक्ष
उपखण्ड स्तरीय वन अधिकार समिति
तहसील- बागेश्वर
जनपद बागेश्वर

परियोजना का नाम:- जिला योजना के अन्तर्गत बालीघाट-धरमघर मोटर मार्ग के खितोली पुल से गुरगुच्चा प्रा० पाठशाला तक 3.00 किमी० मोटर मार्ग का वनभूमि प्रस्ताव उत्तराखण्ड लोक निर्माण विभाग को हस्तान्तरण प्रस्ताव।

जिलाधिकारी द्वारा प्रदत्त प्रमाण-पत्र


जनपद बागेश्वर में जिला योजना के अन्तर्गत बालीघाट-धरमघर मोटर मार्ग के खितोली पुल से गुरगुच्चा प्रा० पाठशाला तक (3.00 किमी) परियोजना के निर्माण हेतु 0.630 हे० वन भूमि निर्माण खण्ड, लोक निर्माण विभाग कपकोट प्रयोक्ता एजेन्सी को प्रत्यावर्तित किये जाने हेतु उप जिलाधिकारी/अध्यक्ष, उपखण्ड स्तरीय वन अधिकार समिति बागेश्वर तथा सम्बन्धित ग्राम सभाओं द्वारा प्रदत्त अनापत्ति प्रमाण-पत्र निर्गत किये गये हैं। वन अधिकार अधिनियम, 2006 के तहत व संलग्न प्रमाण-पत्रों के अनुसार परियोजना के निर्माण में किसी अनुसूचित जनजाति व वनवासी की भूमि अधिग्रहित नहीं हो रही है व न ही किसी जनजाति/वनवासी के वनों पर अधिकार प्रभावित हो रहे हैं। परियोजना के निर्माण से प्रभावित होने वाली वन भूमि में कोई भी दावा लम्बित नहीं है।


जिलाधिकारी
बागेश्वर

परियोजना का नाम:- जिला योजना के अन्तर्गत बालीघाट-धरमघर मोटर मार्ग के खितोली पुल से गुरगुच्चा प्रा० पाठशाला तक 3.00 किमी० मोटर मार्ग का वनभूमि प्रस्ताव उत्तराखण्ड लोक निर्माण विभाग को हस्तान्तरण प्रस्ताव।

जिलाधिकारी द्वारा प्रदत्त प्रमाण-पत्र

जनपद बागेश्वर में जिला योजना के अन्तर्गत बालीघाट-धरमघर मोटर मार्ग के खितोली पुल से गुरगुच्चा प्रा० पाठशाला तक (3.00 किमी) परियोजना के निर्माण हेतु 0.630 हे० वन भूमि निर्माण खण्ड, लोक निर्माण विभाग कपकोट (प्रयोक्ता एजेन्सी) को प्रत्यावर्तित किये जाने हेतु प्रस्ताव प्रस्तुत किया गया है। भारत सरकार, पर्यावरण एवं वन मंत्रालय, नई दिल्ली के पत्र संख्या 11-9/98-एफ०सी० दिनांक 05-02-2013 के द्वारा रेखाकार (linear) प्रयोजनों यथा-सड़क, नहर, पारेषण लाईन, ओ०एफ०सी० केबिल व पाईपलाईन बिछाने आदि के प्रकरणों को वन अधिकार अधिनियम, 2006 के प्राविधानों से मुक्त किया गया है। विषयगत परियोजना के निर्माण हेतु आवेदित वन व कृषि भूमि पर आदिकालीन जनजाति समूह (Primitive Tribal Groups) व आदिकालीन कृषि समुदाय (Pre Agricultural Tribal Groups) प्रभावित नहीं हो रहे हैं।


जिलाधिकारी
जिलाधिकारी
बागेश्वर

1.6 (7)

Form-II
(for liner project)
Government of Uttarakhand
Office of the District Collector Bageshwar

NO.....

Dated 14/09/2015


To WHOMSOEVER IT MAY CONCERN

In Compliance of the Ministry of Environment and Forest (MOEF), Government of India's latter No-11-9/98 FC (pt) dated 03 Aug 2009 where in the MOEF issued guidelines on submission of evidences for having initiated and completed the process of settlement of rights under the Scheduled Tribes and other Traditional Forest Dwellers (Recognition of Forest Rights) Act, 2006 ('FRA' for short) on the forest land proposed to be diverted for non forest proposed read with MOEF's latter dt. 5th feb 2013 wherein MOEF issued certain relaxation in respect of linear projects, it is certified that **2.100** heetares of forest and proposed to be diverted in favour of **Construction Division Public Work Department Kapkot District Bageshwar Uttarakhand for Construction of Bageshwar-Balighat-Dharamghar Motor road to Khantola(Khitoli) Bridge to Gurgucha Basic School Motor road (Length 3.00) in Bageshwer.**

It is further certified that :-

- The Complete process for identification and settlement of rights under the FRA has been carried out for the entire **0.630** hectares of forest area proposed for diversion A copy of records of all consultations and meetings of the Forest Rights Committee (s) Gram Sabha(s) Sub-Divison Level committee(s) and District level committee are enclosed as annexure.....to annexure.....
- The proposal for such diversion (with full details of the project and its implication, in vernacular/local language) have been placed before each concerned Gram Sabha of forest dwellers, who are eligible under the FRA: **YES**
- The each of concered Gram Sabha(s), has certified that all formalities/processes under the FRA have been carried out. And that day have given their consent to the proposed diversion and the compensation and ameliorative measures, if any , having understood the purpose and details of proposed diversion A copy of certificate issued by the gram sabha of **Gurgucha** Village (s) is enclosed as annexure.....
- The discussion and decisions on such proposals had taken pace only when there was quorum of minimum 50% of the members of gram Sabha present: **YES**
- The diversion of forest land for facilities managed by the Government as required under section 3 (2) of the FRA have been completed and the Gram Sabhas have given their consent to it: **YES**
- The right of primitive gropes and pre-agricultural Communities, Where applicable have been specifically safeguarded as per section 3 (1) (e) of the the FRA: **NA**

Encl: As above


Bhupal Singh Manral
District Collector
Bageshwar

Form-1
(for liner project)
Government of Uttarakhand
Office of the District Collector Bageshwer

NO.....

Dated... 14/05/2015

To WHOMSOEVER IT MAY CONCERN

In Compliance of the Ministry of Environment and Forest (MOEF), Government of India's latter No- 11-9/98 FC (pt) dated 03 Aug 2009 where in the MOEF issued guidelines on submission of evidences for having initiated and completed the process of settlement of rights under the Scheduled Tribes and other Traditional Forest Dwellers (Recognition of Forest Rights) Act, 2006 ('FRA' for short) on the forest land proposed to be diverted for non forest proposed read with MOEF's latter dt. 5th feb 2013 wherein MOEF issued certain relaxation in respect of linear projects, it is certified that **0.630** heetares of forest and proposed to be diverted in favour of **Construction Division Public Work Department Kapkot District Bageshwar Uttarakhand for Construction of Bageshwar-Balighat-Dharamghar Motor road to Khantola(Khitoli) Bridge to Gurgucha Basic School Motor road (Length 3.00) in Bageshwer** district falls within It is further certified that :-

- The Complete process for identification and settlement of rights under the FRA has been carried out for the entire **0.630** hectares of forest area proposed for diversion A copy of records of all consultations and meetings of the Forest Rights Committee are enclosed as annexure- to annexer.....**Not application as there are no habitats belonging to scheduled tribes and other traditional forest Dwellers.**
- The diversion of forest land for facilities managed by the Government as required under section 3 (2) of the FRA I have completed and the Gram Sabha have given their consent to it;.....**Not application as there are no habitats belonging to scheduled tribes and other traditional forest Dwellers. No objection certificate of concerned villages regarding construction of aforesaid motor road is affixed in the forest file.**
- The proposal does not involve recognized rights of Primitive Tribal Groups and Pre- agricultural communities. **Certificate prescribed in form 23-4 attached.**

Enclosed- as above

Signature

Dated

(Bhupal Singh Manral)
District Collector
Seal
जिलाधिकारी
बागेश्वर

(Full name and official seal of the District Collector)

Office of the Deputy Commissioner
District Bageshwar(U.K)


Proceeding of the meeting of the district level committee of the district level committee constituted under schedule tribes & other Traditional forest Dwellers (recognition of rights) act (FRA).2006.

A meeting of the district level committee of Bageshwar district, constuted under FRA. 2006 was held under the chairmanship of Mr. Bhupal Singh Manral I.A.S. deputy commissioner, Bageshwar on date ~~14-05-2015~~ at time ~~3:45~~ pm at Bageshwar in which application claiming rights in **Gurgucha** area measuring **0.630** hect for the Construction of **Construction of Bageshwar-Balighat-Dharamghar Motor road to Khantola(Khitoli) Bridge to Gurgucha Basic School Motor road (Length 3.00) in Distt- Bageshwer** of forest land under FRA 2006 of the following applicant duly processed and recommended by the sub division level committee of kapkot sub division were discussed to consider the same for admission by the district level committee.

After scrutiny of the documents and detailed discussions, no objection /claims were found to have been made & hence District level committee recommend the above case for diversion of land for the said purpose.

Place: Bageshwar

Dated:


Deputy Commissioner Chairman
District Level Committe