

Encl.-01

It is further certified that - Minutes of meeting of Construction of Thangdhar - Thauldhar Motor Road, Length 7.775 Km. regarding FRA is as follows:-

Sl.No.		Remark
(a)	The complete process for identification and settlement of rights under the FRA has been carried out for the entire <del>2.9935</del> hectare of forest area proposed for diversion. A copy of records of all consultations and meeting of the Forest Rights Committee(s), Gram Shabha(s), Sub-Division Level Committee(s) and the District Level Committee are enclosed as annexure 1 to annexure .	Yes copy of records attached as there are no habitants belonging to scheduled tribes and other traditional Forest Dwellers.
(b)	The diversion of forest land for facilities managed by the Government as required under section 3(2) of the FRA have been completed and the Gram Sabha have given their consent it.	Yes copy records attached as there are no habitants belonging to scheduled tribes and other traditional Forest Dwellers. no objection certificate of concerned villages regarding construction of aforesaid motor road is attached.
(c)	The proposal does not involve recognized rights of primitive Tribal Group and Pre-agricultural communities.	Yes copy of records attached as there are no habitants belonging to scheduled tribes and other traditional Forest Dwellers.

① श्रीमती सरस्वती रावत  
जिला पंचायत सदस्य  
टिहरी गढ़वाल तिखोन  
वि०ख० थौलधार (टि०ग०)

सहायक समाज कल्याण अधिकारी  
टिहरी गढ़वाल

प्रभागीय वन्यधिकारी  
टिहरी गढ़वाल  
टिहरी वन प्रमोद  
वनी टिहरी

② (कुसुम राणा)  
सदस्य  
जिला पंचायत वार्ड-9 (जौलंगी)  
वि०ख०-थौलधार (टि०ग०)

Signature  
(Full name and official seal of the District collector)

जिला समाज कल्याण अधिकारी  
टिहरी गढ़वाल नरेन्द्र नगर

(इन्दुवर बौड्राई)  
जिला अधिकारी  
टिहरी गढ़वाल।

(वन अधिकार अधिनियम, 2006 के अन्तर्गत समस्त वन भूमि हस्तान्तरण प्रस्तावों में भारत सरकार द्वारा निर्धारित प्रपत्रों पर सूचना/अभिलेख संलग्न किये जाने हैं।)

FORM-1

(for linear projects)

Government of Uttarakhand

Office of the District Collector **Tehri Garhwal**

No--- 3758/XXII-137 (2015-16)

Dated-30/9/16

TO WHOMSOEVER IT MAY CONCERN

In complinace of the Ministry of Environment and Forests (MOEF), Government of India's letter No 11-9/98-FC(pt) dated 3<sup>rd</sup> August 2009 wherein the MoEF issued guidelines on submission of evidences for having initiated and completed the process of settlement of rights under the Scheduled Tribes and Other Traditional Forest Dwellers (Recognition of Forest Rights) Act, 2006 ('FRA', for short) on the forest land proposed to be diverted for non-forest purposes read with MoEF's letter dated 5<sup>th</sup> February 2013 wherein MoEF issued certain relaxation in respect of linear projects, it is certified that **2.9925** hectares of forest land proposed to be diverted in favour of **Executive Engineer Construction Division, P.W.D. Chamba (T.G)** (name of user agency) for **Construction of Thangdhar - Thauldhar Motor Road** (purpose for diversion of forest land) in **Tehri Garhwal** district falls within jurisdiction of **Nair, kainthogi, Barwal goan and qulagi** villages in **kandisaur** tehsils.

It is further certified that:

- the complete process for identification and settlement of rights under the FRA has been carried out for the entire **2.9925** hectares of forest area proposed for diversion. A copy of records of all consultations and meetings of the Forest Rights committee(s), Gram Sabha(s) sub- Division laevel Committee(s) and the District Level Committee are enclosed as annexure ...to ...annexure....
- the diversion of forest land for facilities managed by the Gvoernment as required under section 3 (2) of the FRA have been completed and the Grama Sabhas have given their consent to it;
- the proposal does not involve recognised rights of Primitive Tribal Groups and Pre-agricultural communities.

Encl: As above.

(इन्दुवर बौड़ार)  
जिला अधिकारी  
टिहरी गढ़वाल।

Signature

(Full name and official seal of the District Collector)



## FORM-II

(for projects other than linear projects)

Government of Uttarakhand Office of the District Collector Tehri

No--- 3758/XXVI-137 (2015-16)

Dated-30/9/16

TO WHOMSOEVER IT MAY CONCERN

In complinace of the Ministry of Environment and Forests (MoEF), Government of India's letter No 11-9/98-FC(pt) dated 3<sup>rd</sup> August 2009 wherein the MoEF issued guidelines on submission of evidences for having initiated and completed the process of settlement of rights under the Scheduled Tribes and Other Traditional Forest Dwellers (Recognition of Forest Rights) Act, 2006 ('FRA', for short) on the forest land proposed to be diverted for non-forest purposes, it is certified the 2.9925 hectares of forest land proposed to be diverted in favour of **Executive Engineer Construction Division, P.W.D. Chamba (T.G)** (name of user agency) for **Construction of Thangdhar - Thauldhar Motor Road** (purpose for diversion of forest land) in **Tehri Garhwal** district falls within jurisdiction of **Nair, kainthogi, Barwal goan and qulagi** villages in **kandisaur** tehsils.

It is further certified that:

- (a) the complete process for identification and settlement of rights under the FRA has been carried out for the entire... hectares of forest land proposed for diversion. A copy of records of all consultations and meetings of the Forest Rights committee(s), Gram Sabha(s) sub- Division laevel Committee(s) and the District Level Committee are enclosed as annexure ... to ... annexure ....
- (b) the proposal for such diversion (with full details of project and its implications, in vernacular/ local language) have been placed before each concered Grama Sabha of forest-dwellers, who are eligible under the FRA;
- (c) the each of concerned Gram Sabha (s), has certified that all formalities/processes under the FRA have been carried out, and that they have given their consent to the proposed diversion and the compensation and ameliorative measures, if any, having understood the purpose and details of proposed diversion. a copy of certificate issued by the garm sabha of.... villages(s) is enclosed as annexure..... to annexure.....
- (d) the discussion and decisions on such proposals had taken pace only when there was a quorum of minimum 50% of the members of Gram Sabha present;
- (e) the diversion of forest land for facilities managed by the Government as required under section 3 (2) of the FRA have been completed and the Grama Sabhas have given their consent to it;
- (f) the rights of Primitve Tribal Groups and Pre-Agricultural communitis, where applicable have been specifically safeguarded as per section 3 (1)(e) of the FRA

Encl: As above.

  
Signature

(Full name and official seal of the District Collector)

## OFFICE OF THE DEPUTY COMMISSIONER DISTRICT TEHRI GARHWAL (U.K.)

Proceeding of the meeting of the district level committee constituted under schedule tribes & other Traditional forest Dwellers (recognition of rights) act (FRA). 2006.

A meeting of the district level committee of **Tehri** district, constituted under FRA. 2006 was held under the chairmanship of Mr/Mrs/Miss. *Indira Shri Baurai* I.A.S deputy commissioner **Tehri Garhwal** on dated *30/9/2016* at time *11:00 AM* at **Tehri** in which application claiming rights in **Tehri** area measuring **2.9925** hecteor for the **Construction of Thangdhar - Thauldhar Motor Road** forest land under FRA. 2006 of the following applicant duly processed and recommended by the sub division level committee of **Barwal goan (T.G)** sub division were discussed to consider the same for admission by the district level committee.

After scrutiny of the documents and detailed discussions, no objection/claims were found to have been made & hence District level committee recommends the above case for diversion of land for the said purpose.

Place: *New Tehri*  
*30/9/2016*

Dated:.....

*(Signature)*  
(इन्दुधर बौडाई)  
जिला अधिकारी

Deputy Commissioner-cum-Chairman  
District Level Committe



**परियोजना का नाम:- जनपद टिहरी गढ़वाल के विधानसभा क्षेत्र धनौली में राज्य योजना के अन्तर्गत टांगधार - थौलधार मोटर मार्ग का नव निर्माण।**  
**कार्यालय उप जिलाधिकारी, टिहरी, टिहरी गढ़वाल।**

पत्रांक-

दिनांक-

अनुसूचित जनजाति और परम्परागत वनवासी अधिनियम 2006 के तहत प्रमाण-पत्र  
 उपखण्ड स्तरीय समिति, न्याय पंचायत क्षेत्र ~~कन्डीसौड~~ **बरवालगांव**

उपखण्ड बरवाल गांव परिक्षेत्र के अन्तर्गत टांगधार - थौलधार मोटर मार्ग का नवनिर्माण। (2.9.25)  
 हे0 आरक्षित वन भूमि 2.9.25 हे0 नाप भूमि, अर्थात् कुल 5.4.25 हे0 भूमि ) का लोक निर्माण विभाग प्रयोक्ता एजेन्सी के पक्ष में हस्तान्तरित किये जाने हेतु अनुसूचित जनजाति और अन्य परम्परागत वनवासी (वन अधिकारों की मान्यता) अधिनियम, 2006 के अन्तर्गत उपखण्ड स्तरीय समिति, (तहसील कन्डीसौड ) की दिनांक \_\_\_\_\_ को सम्पन्न बैठक की कार्यवाही का विवरण:-

अनुसूचित जनजाति और अन्य परम्परागत वन निवासी (वन अधिकारों की मान्यता) अधिनियम 2006 एवं नियम 2008 के अन्तर्गत उपखण्ड स्तरीय वन अधिकार समिति की बैठक श्री \_\_\_\_\_ उप जिलाधिकारी एवं अध्यक्ष उपखण्ड स्तरीय वन अधिकार समिति की अध्यक्षता में आयोजित की गयी। बैठक में माननीय सदस्यों की उपस्थिति निम्नानुसार है।

- |    |                                 |                           |                     |
|----|---------------------------------|---------------------------|---------------------|
| 1- | श्री <b>ब्रजेश कुमार तिवारी</b> | उपजिलाधिकारी टिहरी        | <b>कन्डी सौड</b>    |
| 2- | श्री <b>बी.के. सिंह</b>         | उप प्रभागीय वनाधिकारी     | <b>नई टिहरी</b>     |
| 3- | श्री <b>जी.पी. शर्मा</b>        | सहायक समाज कल्याण अधिकारी | <b>टिहरी थौलधार</b> |
| 4- | श्री <b>गोमप्रकाश शर्मा</b>     | बी0डी0सी0 क्षेत्र         | <b>बरवालगांव</b>    |

उपखण्ड सचिव द्वारा माननीय सदस्यों का बैठक में स्वागत करते हुए उप जिलाधिकारी की अनुमति से बैठक की कार्यवाही प्रारम्भ की गई। माननीय सदस्यों को अवगत कराया गया कि जनपद टिहरी गढ़वाल के विधान सभा क्षेत्र धनौली के अन्तर्गत टांगधार - थौलधार मोटर मार्ग का नवनिर्माण परियोजना हेतु 2.9.25 हे0 वन भूमि प्रयोक्ता एजेन्सी के पक्ष में हस्तान्तरित किये जाने हेतु प्रस्ताव माननीय सदस्यों के समक्ष रखा गया। ग्राम सभा के अन्तर्गत वनाधिकार का कोई मामला लम्बित नहीं है। उक्त भूमि का संबंधित ग्राम सभा द्वारा सर्वसम्मति से पारित प्रस्ताव के आधार पर सार्वजनिक उपयोग हेतु प्रत्यावर्तन की अनुशंसा की गई है।

संबंधित उप प्रभागीय वनाधिकारी, नई टिहरी द्वारा अनुसूचित जनजाति एवं अन्य परम्परागत वन निवासी (वन अधिकारों की मान्यता) अधिनियम 2006 एवं तत्सम्बंधी नियम 2008 के प्राविधान को स्पष्ट करते हुए जानकारी से माननीय सदस्यों को अवगत कराया कि वन अधिनियम, 2006 के अन्तर्गत किसी भी दावेदार का दावा/आवेदन पत्र प्रस्तुत नहीं किया गया है। इस संबंध में ग्राम सभा/पंचायत द्वारा अनापत्ति जारी की जा चुकी है। अतः प्रकरण में उपखण्ड स्तरीय वन अधिकार समिति द्वारा अनापत्ति जारी की जा सकती है।

बैठक में सर्वसम्मति से उपखण्ड कन्डीसौड परिक्षेत्र के अन्तर्गत जनपद टिहरी गढ़वाल के विधान सभा क्षेत्र धनौली में अन्तर्गत राज्य योजना के अन्तर्गत टांगधार - थौलधार मोटर मार्ग का नव निर्माण परियोजना के निर्माण हेतु 2.9.25 हे0 वन भूमि लोक निर्माण विभाग चम्बा (प्रयोक्ता एजेन्सी) को जनहित में सक्षम प्राधिकारी से अनुमति प्राप्त कर प्रत्यावर्तित किये जाने पर सहमति व्यक्त की गयी।

उप जिलाधिकारी/अध्यक्ष  
 उपखण्ड स्तरीय वन अधिकार समिति  
 तहसील ~~कन्डीसौड~~ जनपद टिहरी गढ़वाल।

प्रतिलिपि : जिलाधिकारी, टिहरी गढ़वाल को सूचनार्थ एवं आवश्यक कार्यवाही हेतु।

उप जिलाधिकारी/अध्यक्ष  
 उपखण्ड स्तरीय वन अधिकार समिति  
 तहसील ~~कन्डीसौड~~ जनपद टिहरी गढ़वाल।

परियोजना का नाम:- जनपद टिहरी गढ़वाल के विधानसभा क्षेत्र धनौली में राज्य योजना के अन्तर्गत टांगधार - थौलधार मोटर मार्ग का नव निर्माण।

वन अधिकार अधिनियम, 2006 के अन्तर्गत अनापत्ति प्रमाण-पत्र  
ग्राम पंचायत का नाम बरवाल गांव  
तहसील कन्डीसौड़ जिला टिहरी गढ़वाल

अनापत्ति प्रमाण पत्र

उत्तराखण्ड में जनपद टिहरी गढ़वाल के अन्तर्गत जनपद टिहरी गढ़वाल के विधान सभा क्षेत्र धनौली में राज्य योजना के अन्तर्गत टांगधार - थौलधार मोटर मार्ग का नव निर्माण परियोजना के निर्माण हेतु (2.9925 हे० आरक्षित वन भूमि ) अर्थात् कुल 2.9925 हे० वन भूमि का लोक निर्माण विभाग / संस्था के पक्ष में भारत सरकार, पर्यावरण एवं वन मंत्रालय द्वारा प्रत्यावर्तित करने हेतु आवेदन प्रस्तुत किया गया।

उक्त प्रकरण के विषय में ग्राम पंचायत बरवाल गांव द्वारा दिनांक 20/4/16 को सम्पन्न ग्राम सभा/ग्राम पंचायत की बैठक में प्रयोक्ता एजेन्सी द्वारा आवेदित वन भूमि के संबंध में अनापत्ति प्रमाण पत्र निर्गत करने हेतु विस्तृत चर्चा की गई। यह कि वन अधिकार अधिनियम, 2006 के प्राविधानों के तहत आवेदित वन भूमि में आदिवासी अथवा किसी गैर आदिवासी का कब्जा/कृषि कार्य है अथवा नहीं। उपस्थित सभी ग्रामवासियों द्वारा स्पष्ट किया गया कि उक्त वन भूमि में किसी भी आदिवासी अथवा गैर आदिवासी का कब्जा/कृषि कार्य नहीं किया जा रहा है। इसके अतिरिक्त परियोजना के निर्माण हेतु आवेदित वन भूमि पर ग्रामवासियों के परम्परागत अधिकारों का हनन नहीं हो रहा है।

चर्चा के उपरान्त ग्राम सभा द्वारा सर्वसम्मति से निर्णय लिया गया / प्रस्ताव पारित किया गया कि ग्राम पंचायत बरवाल गांव के ग्रामवासियों को उक्त वन भूमि लोक निर्माण विभाग (प्रयोक्ता एजेन्सी) को परियोजना के निर्माण हेतु दिये जाने पर कोई आपत्ति नहीं है। प्रमाणित किया जो सत्य एवं सही है।

ग्राम प्रधान/सरपंच  
मुहर सहित





परियोजना का नाम:- जनपद टिहरी गढ़वाल के विधानसभा क्षेत्र धनौली में राज्य योजना के अन्तर्गत ठांगधार - थौलधार मोटर मार्ग का नव निर्माण।

दिनांक 28/4/2014 को ग्राम सभा की सम्पन्न बैठक की उपस्थिति।

ग्राम पंचायत बरवाल गांव

क्रमांक	ग्राम सभा में उपस्थित वरिष्ठ ग्रामवासियों के नाम	हस्ताक्षर
1	आजादसिंह चौहान	आजादसिंह
2	रूपसिंह चौहान	रूपसिंह
3	जसपालसिंह चौहान	जसपाल सिंह
4	मस्तसिंह 4	मस्तसिंह
5	कुवमसिंह 4	कुवम सिंह
6	सुदेशसिंह 4	सुदेश सिंह
7	वलदेवसिंह 1	वलदेव सिंह
8	रामसिंह 4	राम सिंह
9	उमेशसिंह 4	उमेश सिंह
10	दयालसिंह 4	दयाल सिंह
11	अनिलसिंह 4	अनिल सिंह
12	विजयसिंह 4	विजय सिंह
13	रूपसिंह 4	रूप सिंह
14	शर्मासिंह 4	शर्मा

ग्राम प्रधान



प्रयोक्ता एजेन्सी द्वारा प्रस्तावित कार्य हेतु वन भूमि की मांग का पूर्ण औचित्य दर्शाते हुए विस्तृत आख्या प्रस्ताव के साथ संलग्न की जानी है।

**परियोजना का नाम:-** जनपद टिहरी गढ़वाल के विधानसभा क्षेत्र धनौली में राज्य योजना के अन्तर्गत टांगधार - थौलधार मोटर मार्ग का नव निर्माण

### वनभूमि की मांग का औचित्य एवं विवरण

जनपद टिहरी गढ़वाल के विधानसभा क्षेत्र धनौली में टांगधार-थौलधार मोटर मार्ग में इस क्षेत्र में रहने वाले को यातायात की सुविधा उपलब्ध नहीं है। इस क्षेत्र में प्रस्तावित मार्ग के निर्माण हेतु वन भूमि के अतिरिक्त कोई अन्य विकल्प उपलब्ध नहीं है।

उपरोक्त मोटर मार्ग के नव निर्माण राज्य योजना के अन्तर्गत शासनादेश संख्या 89/ लो0नि0-1/ 2004 -06 (प्रा0आ0)/2004 दिनांक 6.2.2004 के द्वारा 10.00 किमी ल. लागत 139.00 लाख की प्रशासनिक एवं वित्तीय स्वीकृति प्राप्त है।

यह मार्ग चम्बा मसूरी मोटर मार्ग के किमी0 15 से प्रारम्भ होता है। तथा मार्ग की कुल लम्बाई 7.775 किमी0 है। इस मोटर मार्ग के निर्माण हेतु 4.275 कि.मी. लम्बाई में आरक्षित वन भूमि जिसका क्षेत्रफल 2.9925 हे0, तथा 3.500 कि.मी. लम्बाई में नाप भूमि जिसका क्षेत्रफल 2.45 हे0 है, की आवश्यकता है।

इस मार्ग के नव निर्माण से क्षेत्र के समुचित विकास के साथ-साथ स्थानीय जनता लाभान्वित होगी तथा ग्राम क्षेत्रवासियों के लिये यातायात की सुविधा का लाभ प्राप्त होगा। मार्ग निर्माण हेतु उक्त प्रस्तावित वन भूमि लोक निर्माण विभाग उत्तराखण्ड को हस्तान्तरित की जानी आवश्यक एवं न्यूनतम है।

इस मार्ग का संयुक्त निरीक्षण 7.00 मीटर चौड़ाई में पेड़ों की गिनती के साथ प्रस्तुत किया गया, जिसमें आरक्षित वन भूमि के साथ सिविल सोयम भूमि एवं नाप भूमि में स्थित कुल 144 वृक्ष आ रहे हैं, जिसमें बॉज, अंयार एवं काफल प्रजाति के कोई भी वृक्ष नहीं आ रहे हैं। (संयुक्त निरीक्षण रिपोर्ट संलग्न है।) प्रस्ताव में वनभूमि हस्तान्तरण हेतु मार्ग की चौड़ाई 7.00 मीटर ली गयी है।

मार्ग से लाभान्वित होने वाले ग्रामों की सूची निम्न प्रकार है-

क्र0सं0	ग्राम	कोड	आवादी
1	बरवालगांव	003999200	425
2	क्यूलागी	00399300	739
3	नैर कैथोगी चक	00397900	62

मार्ग पर पड़ने वाली भूमि का विवरण निम्न प्रकार है :-

- 1 आरक्षित वन भूमि का क्षेत्रफल - 2.9925 हे0 (लम्बाई 4.275 कि0मी0)
- 2 नाम भूमि का क्षेत्रफल - 2.45 हे0 (लम्बाई 3.500 कि0मी0)

अपर सहायक/कनिष्ठ अभियन्ता  
निर्माण खण्ड, लो0नि0वि0  
चम्बा।

सहायक अभियन्ता  
निर्माण खण्ड, लो0नि0वि0  
चम्बा (टिहरी-गढ़वाल)





अधीक्षक अभियन्ता  
निर्माण खण्ड, लो0नि0वि0  
चम्बा, दिनांक (यू० ए०)



## कार्यालय उप जिलाधिकारी, टिहरी। बूडी सोड़

अनुसूचित जनजाति और परम्परागत वनवासी अधिनियम 2006 के तहत प्रमाण-पत्र  
उपखण्ड स्तरीय समिति, टिहरी गढ़वाल।

आज दिनांक 25/4/2016 को जनपद टिहरी गढ़वाल के विधान सभा क्षेत्र धनौली में राज्य योजना के अन्तर्गत ठांगधार - थौलधार मोटर मार्ग का नवनिर्माण कार्य हेतु 2.9925 हे० वन भूमि प्रयोक्ता एजेन्सी के पक्ष में हस्तान्तरित किये जाने के सम्बन्ध में वन अधिनियम 2006 एवं नियम 2008 के अन्तर्गत उपखण्ड स्तरीय वन अधिकार समिति की बैठक जिलाधिकारी टिहरी की अध्यक्षता में हुई। माननीय सदस्यों की उपस्थिति निम्नानुसार है:-

क्रम सं०	अधिकारी का नाम	पद नाम	हस्ताक्षर
1	श्री <u>वृजेरा कुमार तिवारी</u>	उप जिलाधिकारी, <del>बूडी सोड़</del>	
2	श्री <u>वी. के. सिंह</u>	उप प्रभागीय वनाधिकारी, नई टिहरी	 उप प्रभागीय वनाधिकारी रानीचौरी उप वन प्रभाग
3	श्री <u>जी. पी. उन्नीयाल</u>	सहायक समाज कल्याण अधिकारी, <del>बूडी सोड़</del>	 25-4-16
4	श्री <u>ओम प्रकाश शर्मा</u>	बी०डी०सी० क्षेत्र पंचायत सदस्य <del>बूडी सोड़</del>	 सदस्य क्षेत्र पंचायत बरवाल गांव वि०ख० थौलधार, टि०ग०

परियोजना का नाम:- जनपद टिहरी गढ़वाल के विधानसभा क्षेत्र धनौली में राज्य योजना के अन्तर्गत ठांगधार - थौलधार मोटर मार्ग का नव निर्माण।

वन अधिकार अधिनियम, 2006 के अन्तर्गत अनापत्ति प्रमाण-पत्र  
ग्राम पंचायत का नाम क्यूलागी (नेर मैथोजी)  
तहसील कन्डीसौड़ जिला टिहरी गढ़वाल

### अनापत्ति प्रमाण पत्र

उत्तराखण्ड में जनपद टिहरी गढ़वाल के अन्तर्गत जनपद टिहरी गढ़वाल के विधान सभा क्षेत्र धनौली में राज्य योजना के अन्तर्गत ठांगधार - थौलधार मोटर मार्ग का नव निर्माण परियोजना के निर्माण हेतु (2.9925 हे० आरक्षित वन भूमि) अर्थात् कुल 2.9925 हे० वन भूमि का लोक निर्माण विभाग / संस्था के पक्ष में भारत सरकार, पर्यावरण एवं वन मंत्रालय द्वारा प्रत्यावर्तित करने हेतु आवेदन प्रस्तुत किया गया।

उक्त प्रकरण के विषय में ग्राम पंचायत क्यूलागी द्वारा दिनांक 20/01/2016 को सम्पन्न ग्राम सभा/ग्राम पंचायत की बैठक में प्रयोक्ता एजेन्सी द्वारा आवेदित वन भूमि के संबंध में अनापत्ति प्रमाण पत्र निर्गत करने हेतु विस्तृत चर्चा की गई। यह कि वन अधिकार अधिनियम, 2006 के प्राविधानों के तहत आवेदित वन भूमि में आदिवासी अथवा किसी गैर आदिवासी का कब्जा/कृषि कार्य है अथवा नहीं। उपस्थित सभी ग्रामवासियों द्वारा स्पष्ट किया गया कि उक्त वन भूमि में किसी भी आदिवासी अथवा गैर आदिवासी का कब्जा/कृषि कार्य नहीं किया जा रहा है। इसके अतिरिक्त परियोजना के निर्माण हेतु आवेदित वन भूमि पर ग्रामवासियों के परम्परागत अधिकारों का हनन नहीं हो रहा है।

चर्चा के उपरान्त ग्राम सभा द्वारा सर्वसम्मति से निर्णय लिया गया / प्रस्ताव पारित किया गया कि ग्राम पंचायत क्यूलागी के ग्रामवासियों को उक्त वन भूमि लोक निर्माण विभाग (प्रयोक्ता एजेन्सी) को परियोजना के निर्माण हेतु दिये जाने पर कोई आपत्ति नहीं है।  
प्रमाणित किया जो सत्य एवं सही है।

ग्राम प्रधान / सरपंच  
मुहर सहित






परियोजना का नाम:- जनपद टिहरी गढ़वाल के विधानसभा क्षेत्र धनौली में राज्य योजना के अन्तर्गत टांगधार - थौलधार मोटर मार्ग का नव निर्माण।

दिनांक 20/5/17 को ग्राम सभा की सम्पन्न बैठक की उपस्थिति।

ग्राम पंचायत क्यूलागी

क्रमांक	ग्राम सभा में उपस्थित वरिष्ठ आमवासियों के नाम	हस्ताक्षर
①	श्रीमती शशीला देवी ग्राम प्रधान	शशीला देवी
②	चतुर सिंह नेगी पूर्व प्रधान	चतुर सिंह
③	सुरेन्द्र सिंह महर	सुरेन्द्र सिंह
④	रघवीर सिंह नेगी	रघवीर सिंह
⑤	श्रीमती रीना बाबुनी बाईसदस्य	रीना देवी
⑥	चन्द्र सिंह नेगी	चन्द्र सिंह
⑦	समना महर	समना महर
⑧	विवेक सिंह बाबुनी	विवेक सिंह
⑨	विक्रम सिंह महर	विक्रम सिंह
⑩	राजेश सिंह महर	राजेश सिंह
⑪	आजय सिंह महर	आजय सिंह
⑫	चरण सिंह शर्मा	चरण सिंह
⑬	बाली सिंह	बाली सिंह
⑭	बाली सिंह	बाली सिंह
⑮	महिला समिति नेगी	महिला समिति
⑯	दिवान सिंह नेगी	दिवान सिंह

महेश्वर  
महेश्वर



शशीला देवी