




परियोजना का नाम:- जनपद देहरादून के सहसपुर विकास खण्ड में प्रधानमंत्री ग्रामीण सड़क योजना के अन्तर्गत प्रस्तावित, पुरूकुल गांव से भितरली-किमाड़ी मोटर मार्ग (लम्बाई 10.400 कि०मी०) के नव निर्माण हेतु हस्तान्तरण प्रस्ताव।

सी०ए० लैण्ड हेतु लैण्ड ऑनर एवं यूजर एजेन्सी के मध्य एग्रीमेन्ट

प्रमाणित किया जाता है, कि जनपद देहरादून के सहसपुर विकास खण्ड में प्रधानमंत्री ग्रामीण सड़क योजना के अन्तर्गत प्रस्तावित, पुरूकुल गांव से भितरली-किमाड़ी मोटर मार्ग (लम्बाई 10.400 कि०मी०) के नव निर्माण में प्रभावित वृक्षों के क्षतिपूरक वृक्षारोपण कार्य स्कीम हेतु चयनित स्थल ग्राम खारसी में कुल भूमि 7.056 हे० सिविल सोयम भूमि को प्रस्तावित किया गया है। उक्त भूमि इस प्रयोजन के अतिरिक्त किसी भी परियोजना हेतु आवंटित नहीं की गयी है एवं क्षतिपूरक वृक्षारोपण स्थल उपयुक्तता प्रमाण-पत्र अनुसार उपलब्ध करायी जायेगी।

  
कनिष्ठ अभियन्ता  
पी०एम०जी०एस०वाई०,  
सिंचाई खण्ड, देहरादून

  
सहायक अभियन्ता  
पी०एम०जी०एस०वाई०,  
सिंचाई खण्ड, देहरादून


  
अधिशाली अभियन्ता  
पी०एम०जी०एस०वाई०,  
सिंचाई खण्ड, देहरादून


प्रपत्र-43


परियोजना का नाम :- जनपद देहरादून के सहसपुर विकास खण्ड में प्रधानमंत्री ग्रामीण सड़क योजना के अन्तर्गत प्रस्तावित, पुरुकुल गांव से भितरली-किमाडी मोटर मार्ग (लम्बाई 10.400 कि०मी०) के नव निर्माण हेतु हस्तान्तरण प्रस्ताव।

### क्षतिपूरक वृक्षारोपण स्थल उपयुक्तता प्रमाण-पत्र


प्रमाणित किया जाता है कि जनपद देहरादून में प्रधानमंत्री ग्राम सड़क योजना के अन्तर्गत प्रस्तावित पुरुकुल गांव से भितरली-किमाडी मोटर मार्ग, मोटर मार्ग (10.400 कि० मी०), के नव निर्माण हेतु अर्जित भूमि जिसका क्षेत्रफल 3.528 है० है के हस्तान्तरण मामले में दुगने क्षेत्रफल 7.056 है० अनवरत सिविल एवं सोयम भूमि मौजा खारसी में क्षतिपूरक वृक्षारोपण हेतु उपर्युक्त है।


  
(राजस्व उपनिरीक्षक)

  
क्षेत्र...


  
(उपजिलाधिकारी)  
परगना मजिस्ट्रेट (सदर)  
देहरादून


  
(तहसीलदार)  
तहसीलदार (सदर)  
देहरादून

45  
  
(जिलाधिकारी)  
District Magistrate  
Dehradun

  
वन क्षेत्राधिकारी  
वन क्षेत्राधिकारी  
मसूरी रेंज  
मसूरी वन प्रभाग

49  
  
रेंज अधिकारी  
रिखनाड रेंज  
चक्राता वन प्रभाग

  
प्रभाषीय वनाधिकारी  
प्रभाषीय वनाधिकारी  
चक्राता देहरादून

  
प्रभाषीय वनाधिकारी  
चक्राता वन प्रभाग  
कालसी





परियोजना का नाम :- जनपद देहरादून के सहसपुर विकास खण्ड में प्रधानमंत्री ग्रामीण सड़क योजना के अर्न्तगत प्रस्तावित, पुरुकुल गांव से भितरली-किमाडी मोटर मार्ग (लम्बाई 10.400 कि०मी०) के नव निर्माण हेतु हस्तान्तरण प्रस्ताव।


क्षतिपूरक वृक्षारोपण स्कीम हेतु दुगुनी अर्जित सिविल एवं सोयम भूमि का विवरण

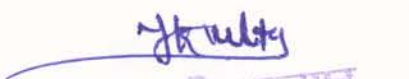
क्रम सं०	जिला	परगना	पट्टी	तहसील	मौजा	खाता संख्या	भूमि का विवरण			अन्य विवरण
							खसरा न०	कुल रकबा है०	अर्जित रकबा है०	
1	देहरादून	जौनसार बावर		चकराता	खारसी	000193	2336	61.00	7.056	
							योग	61.00	7.056	


वृक्षारोपण हेतु दुगुनी अर्जित सिविल एवं सोयम वन भूमि 7.056 है०।

  
कनिष्ठ अभियन्ता  
पी०एम०जी०एस०वाई  
सिंचाई खण्ड,  
देहरादून


  
सहायक अभियन्ता  
पी०एम०जी०एस०वाई  
सिंचाई खण्ड,  
देहरादून

  
अधिशाली अभियन्ता  
पी०एम०जी०एस०वाई  
सिंचाई खण्ड,  
देहरादून


  
राजेश उप निरीक्षक  
राजेश उप निरीक्षक  
क्षेत्र...

  
वन क्षेत्राधिकारी  
मसूरी रेंज  
मसूरी वन प्रभाग

  
वृक्षारोपण (सदर)  
देहरादून

  
उपजिलाधिकारी  
29/7/16  
परगना मजिस्ट्रेट (सदर)  
देहरादून

जिलाधिकारी

  
उप प्रभागीय वनाधिकारी  
देहरादून मसूरी वन प्रभाग  
मसूरी