

कार्यालय वनमण्डलाधिकारी, पूर्व तीधी, वनमण्डल तीधी १४०५०४
 नं० //मोटिवो// 3774 तीधा, दिनांक 9-12-96

प्रेमिय निर्देशक

तेन्दुल माइन एंड डिजाइन इ स्टूडियो
 लि० प्रेमीय संस्थान 6 प्लो प्लॉट कालरी

जिला तीधी

विषय :-

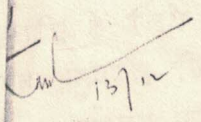
तीधी जिले के आरक्षित वन एंड वंड मुव्स प्रकोष्ठ क्रमांक 245, 246 एवं 247 के अंतर्गत निवाही रक्खेयान में वोरखोल करने हेतु सर्वेक्षण / पूर्वोक्षण की अनुमति वापत ।


संदर्भ :-

मुख्य वन संरक्षक भू-सर्वे भोपाल का प्र० क्र० 3159 दि० 28.11.96

=====

उपरोक्त क्षेत्र के द्वारा मुख्य वन संरक्षक भू सर्वे भोपाल के द्वारा आवेदक / संस्थान को प्रकोष्ठ क्रमांक 245, 246, एवं 247 में रक्खा 310 हे० क्षेत्र में 2 वर्गों की अवधि के लिए सर्वेक्षण / पूर्वोक्षण अनुमति स्वीकृति दी गई है । आपके द्वारा लगाई सतों को मान्य करने वापत आपके पत्र क्र० सी.एम.पी.डी. आई / व सं-6 / दि-नि/36-200 दि० 03/4 12.96 द्वारा सूचित किया गया है । कृपया ध्यान रहे कि लगाई की सतों का उत्खनन हो अन्यथा अनुमति निरस्त मानी जायेगी ।

 13/12



वनमण्डलाधिकारी,

9/12 पूर्व तीधी, वनमण्डल तीधी

प्र० क्र० //मोटिवो//

तीधी, दिनांक

प्रतिलिपि :- 1. उप वनमण्डलाधिकारी, पैटन को सूचनार्थ अर्पित ।

2. परियोजना अधिकारी सा० पैटन को आवश्यक कार्यवाही हेतु अर्पित कृपया उपरोक्त सर्वेक्षण / पूर्वोक्षण के दौरान परियोजना सहायक मोरवा को उपस्थित रखने वापत निर्देशित करें ।

सहपत्र - निर्दिष्ट पत्र की प्रतिलिपि ।

वनमण्डलाधिकारी,

पूर्व तीधी, वनमण्डल तीधी

// सुख लाल तिवारी //

A . . . I I I I

New Delhi, the 11th April, 2001

NOTIFICATION

Now, therefore, in exercise of the powers conferred by sub-section (1) of section 4 of the Coal Bearing Areas (Acquisition and Development) Act, 1957 (20 of 1957), (herein after referred to as the said Act), the Central Government hereby gives notice of its intention to prospect for Coal therein.

The plan bearing number Rev/47/2000 dated the 8th June, 2000 of the area covered by this notification can be inspected in the office of the Northern Coalfields Limited (Personnel Section), Singrauli or in the office of the Collector, Sakti (Madhya Pradesh) or in the office of the Coal Controller, 1, Council House Street, Calcutta.

All persons interested in the lands covered by this notification shall deliver all maps, charts and other documents referred to in sub-section (7) of section 15 of the said Act to the Officer-in-charge/Head of Department (Revenue), Northern Coalfields Limited, Singrauli within 90 days from the date of the publication of this notification in the Gazette of India.

Copy to

 $p(\tau)$

5.11 (Review)

11 f)

64 (C)

15/5

(2)

SCHEDULE

MEDHAULI BLOCK

NORTHERN COALFIELDS LIMITED
SINGRAULI

DISTRICT- SIDHI (MADHYA PRADESH)

Land Notified for Prospecting:

Sl No.	Name of village	Tahsil	District	Approx area in Acres	Remarks
1	Medhauli	Singrauli	Sidhi (MP)	3741.00	Part
2	Jhingurda	-do-	-do-	2163.00	Part
3	Chatka	-do-	-do-	493.00	Part
4	Panjreh	-do-	-do-	1569.00	Part
5	Churidah	-do-	-do-	353.00	Part
6	Muher	-do-	-do-	3372.00	Part
7	Solang	-do-	-do-	3.00	Part
8	Gorbi	Chitrangi	-do-	1170.00	Part
9	Naurhiya	-do-	-do-	29.00	Part
10	Kathas	-do-	-do-	238.00	Part
Total				13631.00 acres (approximately) or 5516.39 Ha (approximately)	


Boundary Description:

- A-B Line starts from point 'A' and passes through villages Muher, Solang again Muher, Naurhiya and Gorbi and meets at point 'B'.
- B-C Line starts from point 'B' and passes through village Gorbi and meets at point 'C'
- C-D Line starts from point 'C' and passes through village Gorbi and meets at point 'D'
- D-E Line starts from point 'D' and passes through village Gorbi and Kathas and meets at point 'E'

- E-F Line starts from point 'E' and passes through common village boundary of village Medhauli and Kuswai and common village boundary of village Medhauli and Pindertali and common village boundary of village Panjreh and Pindertali and meets at point 'F'.
- F-G Line starts from point 'F' and passes through village Panjreh and Jhingurda and meets at point 'G'.
- G-H Line starts from point 'G' and passes through village Jhingurda and Chatka and meets at point 'H'.
- H-I Line starts from point 'H' and passes through village Chatka and Jhingurda and meets at point 'I'.
- I-J Line starts from point 'I' and passes through village Jhingurda and meets at point 'J'.
- J-K Line starts from point 'J' and passes through village Jhingurda and meets at point 'K'.
- K-L Line starts from point 'K' and passes through common state boundary of Uttar Pradesh & Madhya Pradesh and meets at point 'L'.
- L-M Line starts from point 'L' and passes through village Churidah and through common village boundary of village Karwari and Jhingurda and common village boundary of village Karwari and Chatka and through village Medhauli and meets at point 'M'.
- M-N Line starts from point 'M' and passes through village Medhauli and meets at point 'N'.
- N-O Line starts from point 'N' and passes through village Medhauli and meets at point 'O'.
- O-P Line starts from point 'O' and passes through village Medhauli and meets at point 'P'.
- P-Q Line starts from point 'P' and passes through village Medhauli and meets at point 'Q'.
- Q-R Line starts from point 'Q' and passes through village Medhauli and meets at point 'R'.

- 3
- E-F Line starts from point 'E' and passes through common village boundary of village Medhauri and Kuswai and common village boundary of village Medhauri and Pindertali and common village boundary of village Panjreh and Pindertali and meets at point 'E'.
- F-G Line starts from point 'F' and passes through village Panjreh and Jhingurda and meets at point 'G'.
- G-H Line starts from point 'G' and passes through village Jhingurda and Chatka and meets at point 'H'.
- H-I Line starts from point 'H' and passes through village Chatka and Jhingurda and meets at point 'I'.
- I-J Line starts from point 'I' and passes through village Jhingurda and meets at point 'J'.
- J-K Line starts from point 'J' and passes through village Jhingurda and meets at point 'K'.
- K-L Line starts from point 'K' and passes through common state boundary of Uttar Pradesh & Madhya Pradesh and meets at point 'L'.
- L-M Line starts from point 'L' and passes through village Churidah and through common village boundary of village Karwari and Jhingurda and common village boundary of village Karwari and Chatka and through village Medhauri and meets at point 'M'.
- M-N Line starts from point 'M' and passes through village Medhauri and meets at point 'N'.
- N-O Line starts from point 'N' and passes through village Medhauri and meets at point 'O'.
- O-P Line starts from point 'O' and passes through village Medhauri and meets at point 'P'.
- P-Q Line starts from point 'P' and passes through village Medhauri and meets at point 'Q'.
- Q-R Line starts from point 'Q' and passes through village Medhauri and meets at point 'R'.

- 4
- R-S Line starts from point 'R' and passes through village Medhauri and meets at point 'S'.
 - S-T Line starts from point 'S' and passes through village Medhauri & Muher and meets at point 'T'.
 - T-U Line starts from point 'T' and passes through village Muher and meets at point 'U'.
 - U-V Line starts from Point 'U' and passes through village Muher and meets at point 'V'.
 - V-A Line starts from point 'V' and passes through village Muher and meets at starting point 'A'.

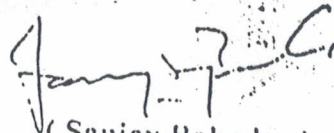


(Sanjay Bahadur)
Dy. Secretary to the Government of India
(No. 43015/17/2000-PRW)

Asstt. Manager (Tech)
Government of India Press
Ring Road, Mayapuri
New Delhi (with a copy of Hindi Version)

Copy forwarded for information and necessary action to:

1. The Secretary to the Govt. of Madhya Pradesh, Department of Mines and Geology, Bhopal. It is requested that the Notification may be re-published in the State Gazette and a copy of the same sent to this Ministry.
2. The Chairman-cum-Managing Director, Northern Coalfields Limited, Singrauli PO Singrauli Colliery, Dist. Sidhi (Madhya Pradesh) with 20 spare copies.
3. The Coal. Controller, 1, Council House Street, Calcutta with 2 spare copies alongwith 2 copies of the plan for inspection by the interested parties.
4. The Director General, G.S.I. Calcutta.
5. The Controller, Indian Bureau of Mines, Nagpur (with 2 spare copies).
6. The Collector, Sidhi (M.P.) with two spare copies alongwith two copies of the plan for inspection by the interested parties.
7. The Planning Commission, New Delhi.
8. The Chief General Manager, CIL Ansal Bhawan, Kastruba Gandhi Marg, New Delhi.
9. Section Folder.

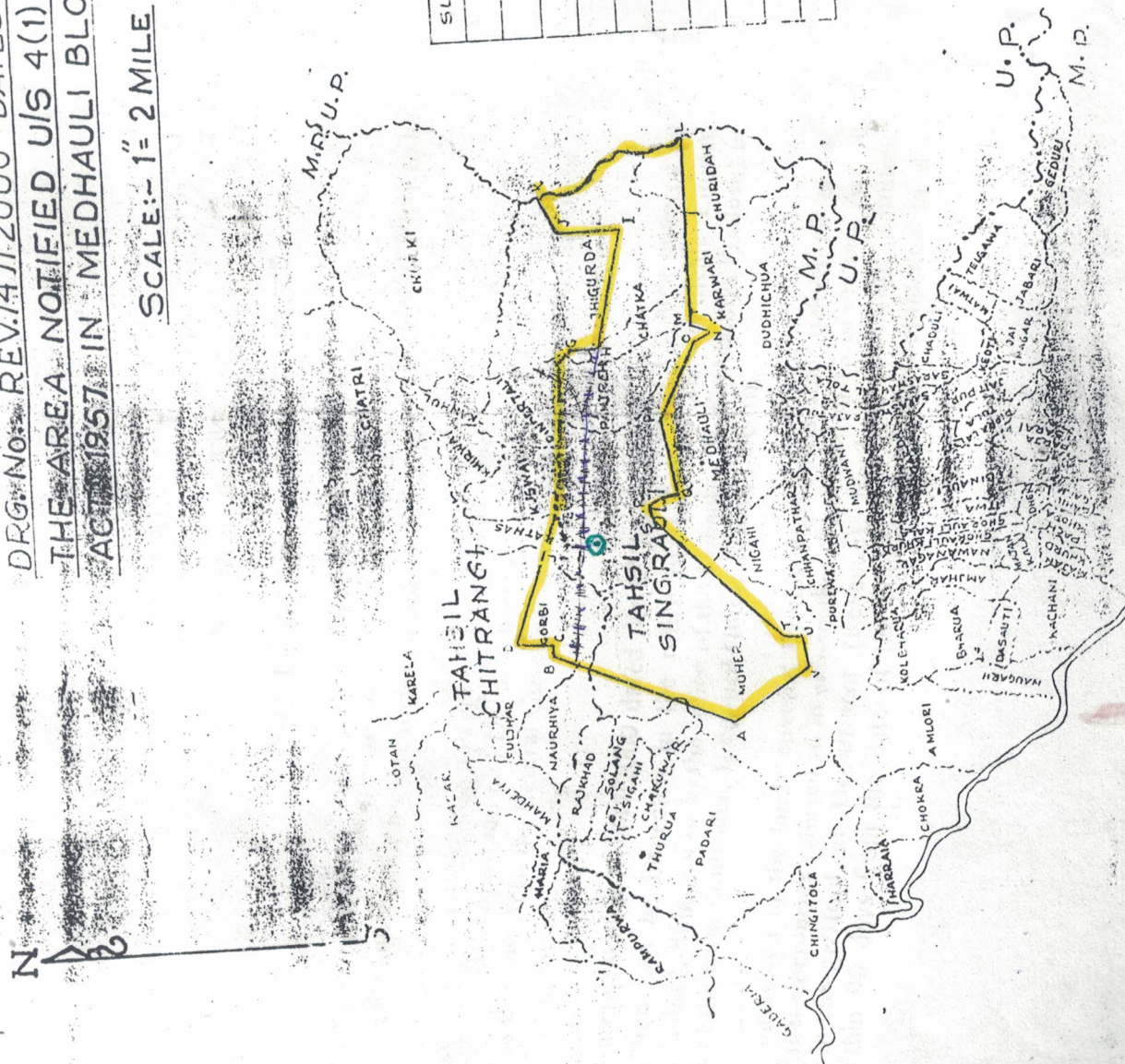

(Sanjay Bahadur)
Dy. Secretary to the Government of India.
(No. 43015/17/2000-PRIV)

**NORTHERN COALFIELDS LIMITED
REVENUE SECTION SINGRAULI**

DRG. No. REV./47/2000 DATED 8.6.2000

**THE AREA NOTIFIED U/S 4(1) OF C.B.A. (A&D)
ACT 1957 IN MEDHAULI BLOCK DISTT. SIDHI (M.P.)**

SCALE:- 1" = 2 MILE



SCHEDULE:-

SL NO.	VILLAGE	TAHSIL	DISTRICT
1.	MEDHAULI	SINGRAULI	SIDHI (M.P.)
2.	JHINGURDA	"	"
3.	CHATKA	"	"
4.	PANJREH	"	"
5.	CHURIDAH	"	"
6.	MUHER	"	"
7.	SOLANG	"	"
8.	GORBI	CHITRANGI	"
9.	NAURHINA	"	"
10.	KATHAS	"	"
TOTAL AREA -			OR -

*Central mining
& design institute limited.
Sub- coal mining limited*



भारत का राजपत्र The Gazette of India

सी.जी.-डी.एल.-सा.-01012021-224062
CG-DL-W-01012021-224062

प्राधिकार से प्रकाशित
PUBLISHED BY AUTHORITY
साप्ताहिक
WEEKLY

सं. 48] नई दिल्ली, दिसम्बर 20—दिसम्बर 26, 2020, शनिवार/अग्रहायण 29—पौष 5, 1942
No. 48] NEW DELHI, DECEMBER 20 – DECEMBER 26, 2020, SATURDAY/AGRAHAYANA 29–PAUSHA 5, 1942

इस भाग में भिन्न पृष्ठ संख्या दी जाती है जिससे कि यह पृथक संकलन के रूप में रखा जा सके
Separate Paging is given to this Part in order that it may be filed as a separate compilation

भाग II—खण्ड 3—उप-खण्ड (ii)
PART II—Section 3—Sub-section (ii)

भारत सरकार के मंत्रालयों (रक्षा मंत्रालय को छोड़कर) द्वारा जारी किए गए सांविधिक आदेश और अधिसूचनाएं
Statutory Orders and Notifications Issued by the Ministries of the Government of India
(Other than the Ministry of Defence)

कोयला मंत्रालय

नई दिल्ली, 23 दिसम्बर, 2020

का.आ. 1092.—केन्द्रीय सरकार को यह प्रतीत होता है कि, इससे उपाबद्ध अनुसूची में उल्लिखित परिक्षेत्र की भूमि में कोयला अभिप्राप्त किए जाने की संभावना है ;

और, रेखांक संख्या एनसीएल/मुख्यालय/भूमि और राजस्व/2020/83, तारीख 24 अगस्त, 2020 को उक्त अनुसूची में वर्णित भूमि का क्षेत्र अंतर्विष्ट किया गया है, का निरीक्षण महाप्रबंधक (भूमि और राजस्व), नार्दर्न कोलफील्ड्स लिमिटेड, जिला सिंगरौली- 486889, मध्य प्रदेश के कार्यालय में या महाप्रबंधक (खोज प्रभाग), सेंट्रल माईन प्लानिंग एण्ड डिज़ाइन इंस्टीट्यूट लिमिटेड, गोंडवाना प्लेस, कांके रोड, रांची-834001, झारखंड के कार्यालय

में या कोयला नियंत्रक, 1, काउंसिल हाउस स्ट्रीट, कोलकाता-700001 के कार्यालय में या जिला कलेक्टर, जिला सिंगरौली- 486889, मध्य प्रदेश के कार्यालय में किया जा सकता है ;

अतः, अब, केन्द्रीय सरकार, कोयला धारक क्षेत्र (अर्जन और विकास) अधिनियम, 1957 (1957 का 20) (जिसे इसमें इसके पश्चात उक्त अधिनियम कहा गया है) की धारा 4 की उपधारा (1) द्वारा प्रदत्त शक्तियों का प्रयोग करते हुए, उक्त अनुसूची में वर्णित भूमि में कोयले का पूर्वेक्षण करने के अपने आशय की सूचना देती है।

उक्त अनुसूची में वर्णित भूमि में हितबद्ध कोई व्यक्ति –

- (i) संपूर्ण भूमि या उसके किसी भाग या ऐसी भूमि में या उसके ऊपर किसी अधिकार के अर्जन पर आक्षेप कर सकेगा ; अथवा
- (ii) उक्त अधिनियम की धारा 6 के अधीन धारित किसी नुकसानी या उसकी धारा 4 की उप-धारा (3) के अधीन धारित होने वाले नुकसान की संभावना के लिए प्रतिकर का दावा कर सकेगा ; अथवा
- (iii) उक्त अधिनियम की धारा 13 की उप-धारा (1) के अधीन समाप्त हो गयी पूर्वेक्षण अनुज्ञप्तियों के संबंध में या धारा 13 की उप-धारा (4) के अधीन समाप्त हो गए खनन पट्टे के लिए प्रतिकर का दावा कर सकेगा और उक्त अधिनियम की धारा 13 की उपधारा (1) के खंड (i) से खंड (iv) में विनिर्दिष्ट मदों के संबंध में उपगत व्यय को उपदर्शित करने के लिए उपरोक्त भूमि से संबंधित सभी मानचित्रों, चार्टों और अन्य दस्तावेजों को, इस अधिसूचना के राजपत्र में प्रकाशन की तारीख से नब्बे दिन के भीतर, महाप्रबंधक (भूमि और राजस्व), नार्दर्न कोलफील्ड्स लिमिटेड, जिला सिंगरौली – 486889, मध्य प्रदेश को परिदत्त कर सकेगा।

अनुसूची

निगाही डीप विस्तार, ब्लॉक बी विस्तार और बिजुल जियोलाजिकल ब्लॉक

निगाही विस्तार ओसीपी हेतु

नार्दर्न कोलफील्ड्स लिमिटेड, सिंगरौली

जिला- सिंगरौली (मध्य प्रदेश)

[रेखांक संख्या एनसीएल/मुख्यालय/भूमि और राजस्व/2020/83, तारीख 24 अगस्त, 2020]

सभी अधिकार:

काश्तकारी और सरकारी भूमि :

ग्राम का नाम	पटवारी सर्किल संख्या	तहसील	जिला	क्षेत्रफल (हेक्टेयर में)	टिप्पणियां
मुहेर	00003	सिंगरौली नगर	सिंगरौली	319.787	भाग
कुल: = 319.787 हेक्टेयर (लगभग) या 790.194 एकड़ (लगभग)					

वन भूमि :

क्रम संख्या	वन कक्ष क्रमांक	वन परिक्षेत्र का नाम	जिला	क्षेत्रफल (हेक्टेयर में)	टिप्पणियां
1.	आरक्षित वन (आरएफ) 271 (भाग)	वैढन और गोरबी	सिंगरौली	15.188	भाग

2.	आरक्षित वन (आरएफ) 272 (भाग)	वैढन और गोरबी	सिंगरौली	136.535	भाग
3.	आरक्षित वन (आरएफ) 273 (भाग)	वैढन और गोरबी	सिंगरौली	51.769	भाग
4.	आरक्षित वन (आरएफ) 274 (भाग)	वैढन और गोरबी	सिंगरौली	41.044	भाग
कुल : 244.536 हेक्टेयर (लगभग) या 604.248 एकड़ (लगभग)					

कुल जोड़ : 319.787 हेक्टेयर + 244.536 हेक्टेयर = 564.323 हेक्टेयर (लगभग)

या 790.194 एकड़ + 604.248 एकड़ = 1394.442 एकड़ (लगभग)

सीमा वर्णन :

क-ख : रेखा ग्राम मुहेर में निगाही परियाजना की पूर्व अर्जित भूमि की सीमा पर बिन्दु 'क' से आरंभ होती है और ग्राम मुहेर तथा ग्राम मेढौली से होकर गुजरती है, यही रेखा निगाही डीप विस्तार ब्लॉक की पूर्व अर्जित भूमि की सीमा से गुजरती है तथा ग्राम मेढौली में बिन्दु 'ख' पर मिलती है।

ख-ग : रेखा बिन्दु 'ख' से आरंभ होती है और ग्राम मेढौली से होकर गुजरती है, यही रेखा निगाही डीप विस्तार ब्लॉक की पूर्व अर्जित भूमि की सीमा से गुजरती है तथा ग्राम मेढौली में बिन्दु 'ग' पर मिलती है।

ग-घ : रेखा बिन्दु 'ग' से आरंभ होती है और ग्राम मेढौली से होकर गुजरती है, यही रेखा जयंत -मेहरौली वेस्ट (डीप नार्थ साइड) ब्लॉक की पूर्व अर्जित भूमि से होकर गुजरती है तथा ग्राम मेढौली में बिन्दु 'घ' पर मिलती है।

घ-ङ : रेखा बिन्दु 'घ' से आरंभ होती है और ग्राम मेढौली से होकर गुजरती है, यही रेखा निगाही डीप विस्तार ब्लॉक और बिजुल ब्लॉक से होकर गुजरती है तथा सिंगरौली वन प्रभाग के वैढन और गोरबी वन परिक्षेत्र के वन कक्ष क्रमांक आर.एफ. 272 में बिन्दु 'ङ' पर मिलती है।

ङ-च : रेखा बिन्दु 'ङ' से आरंभ होती है और सिंगरौली वन प्रभाग के वैढन एवं गोरबी वन परिक्षेत्र के वन कक्ष क्रमांक आर.एफ. 272 से होकर गुजरती है, यही रेखा बिजुल ब्लॉक और ब्लॉक बी विस्तार ब्लॉक से होकर गुजरती है तथा ग्राम मुहेर में बिन्दु 'च' पर मिलती है।

च-छ : रेखा बिन्दु 'च' से आरंभ होती है और ग्राम मुहेर से होकर गुजरती है, यही रेखा ब्लॉक बी विस्तार ब्लॉक से होकर गुजरती है तथा ग्राम मुहेर में बिन्दु 'छ' पर मिलती है।

छ-ज : रेखा बिन्दु 'छ' से आरंभ होती है और ग्राम मुहेर से होकर गुजरती है, यही रेखा ब्लॉक बी विस्तार ब्लॉक से होकर गुजरती है तथा ग्राम मुहेर में बिन्दु 'ज' पर मिलती है।

ज-क : रेखा बिन्दु 'ज' से आरंभ होती है और ग्राम मुहेर से होकर गुजरती है, यही रेखा ब्लॉक बी विस्तार ब्लॉक से होकर गुजरती है तथा ग्राम मुहेर में प्रारंभिक बिन्दु 'क' पर मिलती है।

[फा. सं. 43015/20/2020-एलए एण्ड आईआर]

राम शिरोमणि सरोज, उप सचिव

MINISTRY OF COAL

New Delhi, the 23rd December, 2020

S. O. 1092.—Whereas, it appears to the Central Government that coal is likely to be obtained from the land in the locality described in the Schedule annexed hereto;

And, whereas, the plan bearing number NCL/HQ/Land and Revenue/2020/83, dated the 24th August, 2020 containing the details of the area of land described in the said Schedule may be inspected at the office of the General Manager (Land and Revenue), Northern Coalfields Limited, District Singrauli-486889, Madhya Pradesh or at the office of General Manager (Exploration Division), Central Mine planning and Design Institute Limited, Gondwana Place, Kanke Road, Ranchi-834001, Jharkhand or at the office of the Coal Controller, 1, Council House Street, Kolkata-700001 or at the office of the District Collector, District Singrauli, Madhya Pradesh-486889 ;

Now, therefore, in exercise of the powers conferred by sub-section(1) of section 4 of the Coal Bearing Areas (Acquisition and Development) Act, 1957 (20 of 1957), (hereinafter referred to as the said Act), the Central Government hereby gives notice of its intention to prospect for coal from the land described in the said Schedule.

Any person interested in the land described in the said Schedule may-

- (i) object to the acquisition of the whole or any part of the land or of any rights in or over the said land; or
- (ii) claim compensation under section 6 of the said Act for any damage caused or likely to be caused by any action taken under sub-section (3) of section 4 of the said Act; or
- (iii) claim compensation under sub-section (1) of section 13 of the said Act in respect of the prospecting licenses ceasing to have effect or under sub-section (4) of section 13 of the said Act, for mining lease ceasing to have effect and deliver all maps, charts and other documents relating to the aforesaid land to show the expenditure incurred in respect of items specified in clauses (i) to (iv) of sub-section (1) of section 13 of the said Act,

to the office of the General Manager (Land and Revenue), Northern Coalfields Limited, District Singrauli-486889, Madhya Pradesh, within a period of ninety days from the date of publication of this notification in the Official Gazette.

SCHEDULE**NIGAH DIP EXTENSION, BLOCK B EXTENSION AND BIJUL GEOLOGICAL BLOCKS**

For Nigahi Expansion OCP

Northern Coalfields Limited, Singrauli

District - Singrauli (Madhya Pradesh)

[Plan bearing number NCL/HQ/Land and Revenue/2020/83, dated the 24th August, 2020]

ALL RIGHTS :

Tenancy and Government Land :

Name of Village	Patwari Circle number	Tehsil	District	Area (in hectares)	Remarks
Muher	00003	Singrauli Nagar	Singrauli	319.787	Part
Total : 319.787 hectares (approximately) or 790.194 acres (approximately)					

Forest Land :

Sr. No.	Forest number	Compartment	Name of Forest Range	District	Area (in hectares)	Remarks
1.	Reserved Forest (RF) (P)	271	Waidhan and Gorbi	Singrauli	15.188	Part
2.	Reserved Forest (RF) (P)	272	Waidhan and Gorbi	Singrauli	136.535	Part
3.	Reserved Forest (RF) (P)	273	Waidhan and Gorbi	Singrauli	51.769	Part
4.	Reserved Forest (RF) (P)	274	Waidhan and Gorbi	Singrauli	41.044	Part

<p>Total = 244.536 hectares (approximately) or 604.248 acres (approximately)</p>
--

Grand Total: 319.787 hectares + 244.536 hectares = 564.323 hectares (approximately)
or 790.194 acres + 604.248 acres = 1394.442 acres (approximately)

Boundary Description:

- A-B : The line starts at point 'A' in Muher village on the boundary of the previously acquired land of Nigahi Project and passes through Muher village and Medhauli village and same line passes over the boundary of the previously acquired land of Nigahi Dip extension block and meets at point 'B' in Medhauli Village.
- B-C : The line starts at point 'B' and passes through Medhauli village and same line passes over the boundary of the previously acquired land of Nigahi Dip extension block and meets at point 'C' in Medhauli village.
- C-D : The line starts at point 'C' and passes through the Medhauli village and same line passes over the boundary of the previously acquired land of Jayant-Mehrauli West (Dip North Side) block and meets at point 'D' in Medhauli Village.
- D-E : The line starts from the point 'D' and passes through Medhauli village and same line passes through Nigahi Dip Extension block and Bijul block and meets at point 'E' in the Singrauli division range Waidhan and Gorbi , forest compartment No. RF 272.
- E-F : The line starts from point 'E' and passes through Singrauli division Range Waidhan and Gorbi , forest compartment No. RF 272. and same line passes over Bijul block and Block B extension block and meets at point 'F' in the Muher village.
- F-G : The line starts at point 'F' and passes through Muher village and same line passes over Block B extension block and meets at point 'G' in Muher village.
- G-H : The line starts at point 'G' and passes through Muher village and same line passes over Block B extension block and meets at point 'H' in Muher village.
- H-A : The line starts at point 'H' and passes through Muher village and same line passes over Block B extension block and meets at starting point 'A' in Muher village.

[F. No. 43015/20/2020-LA&IR]

RAM SHIROMANI SAROJ, Dy. Secy.

नई दिल्ली, 23 दिसम्बर, 2020

का.आ. 1093.—केन्द्रीय सरकार ने कोयला धारक क्षेत्र (अर्जन और विकास) अधिनियम, 1957 (1957 का 20) (जिसे इसमें इसके पश्चात् उक्त अधिनियम कहा गया है) की धारा 4 की उपधारा (1) के अधीन भारत सरकार ने कोयला मंत्रालय द्वारा जारी की गई अधिसूचना संख्यांक का. आ. 530, तारीख 16 जुलाई, 2020, जो भारत के राजपत्र, भाग II, खण्ड 3, उप-खण्ड (ii), तारीख 18 जुलाई, 2020 में प्रकाशित की गई थी, उस अधिसूचना से उपाबद्ध अनुसूची में विनिर्दिष्ट परिक्षेत्र की भूमि में जिसका माप 297.61 हेक्टर (लगभग) या 735.39 एकड़ (लगभग) है, कोयले का पूर्वेक्षण करने के अपने आशय की सूचना दी थी ;

और केन्द्रीय सरकार का यह समाधान हो गया है कि इस अधिसूचना से संलग्न अनुसूची में विहित उक्त भूमि के भाग में कोयला अभिप्राप्त है ;

अतः, अब, केन्द्रीय सरकार उक्त अधिनियम की धारा 7 की उपधारा (1) द्वारा प्रदत्त शक्तियों का प्रयोग करते हुए, इससे संलग्न अनुसूची में वर्णित 230.41 हेक्टर (लगभग) या 569.34 एकड़ (लगभग) माप वाली भूमि में या उस पर के सभी अधिकार का अर्जन करने के अपने आशय की सूचना देती है ;