

समाहरणालय, चतरा।

(राजस्व शाखा)

पत्रांक-2204/रा0

दिनांक-14/08/2021

प्रेषक,

उपायुक्त,
चतरा।

सेवा में,

उपमहाप्रबंधक,
संचरण अंचल, हजारीबाग,

विषय:-

वनाधिकार अधिनियम 2006 के अन्तर्गत 132 KV D/C हंटरगंज से चतरा
ट्रान्समिशन लाईन निर्माण हेतु अनापत्ति प्रमाण पत्र का प्रेषण।

महाशय,

उपर्युक्त विषयक वनाधिकार अधिनियम 2006 के अन्तर्गत 132 KV D/C हंटरगंज
से चतरा ट्रान्समिशन लाईन निर्माण हेतु अनापत्ति प्रमाण पत्र इस पत्र के साथ संलग्न कर
आवश्यक कार्रवाई हेतु भेजा जाता है।

अनुलग्नक:-यथोक्त।

विश्वासभाजन,

उपायुक्त,
चतरा।

FORM-1

(For linear Project)

Government of Jharkhand
Office of the District Collector
Chatra

No.-2205

Dated.-14/08/2021

TO WHOMSOEVER IT MAY CONCERN

In Compliance of the ministry of Environment and Forests (MOEF) Government of India's letter No-11-9/98-FC(pt.) Dated 3rd August 2009 wherein the MoEF issued guideline on submission of evidences for having initiated and completed the process of settlement of right under the schedule tribes and other Traditional Forest Dwellers (Recognition of Forest Right) Act, 2006 ('FRA' for short) on the forest land proposed to be diverted for non-forest purposes read with MoEF letter dated 5th February wherein MoEF issued certain relaxation in respect of linear Projects, it is Certified that **53.2130 hectare** of forest land proposed to be diverted in favour of **Jharkhand Urja Sancharan Nigam Limited (JUSNL)** for Construction of 132kV D/C Hunterganj- Chatra Transmission line in CHATRA District falls within Jurisdiction of Beduali, Basaria, Tetaria, Kon, Kathun, Gobardih, Bakhardih, Bakain, Kanchan, Mongwadaha, Karailibar, Boura, Kangurwa, Karma, Bhogatadih, Kurid, Seldaha, in Hunterganj Block and Darha, Sikid, Mohnadih, Barisaram, Kuba, Sanghari, villages in Chatra Block.

It is further certified that

- (a) The complete process for identification and settlement of rights under the FRA has been carried out for the entire **53.2130 hectare** of forest area proposed for diversion. A copy of record of all consultations and meeting of the Forest Right Committee(s), Gram Sabha(s), Sub Divisional level committee(s) and the District Level Committee are enclosed as annexure I to annexure III.
- (b) The Diversion of forest land for facilities managed by the Government as Required Under section 3(2) of the FRA have been completed and the Gram sabhas have given their consent to it;
- (c) The Proposal does not involves recognized right Primitive Tribal Groups and Pre-agriculture communities.



Anjali Yadav
Deputy Commissioner
Chatra.

**आयुक्त कार्यालय, उत्तरी छोटानागपुर प्रमण्डल, हजारीबाग
(राजस्व शाखा)**

प्रमाण-पत्र

राजस्व एवं भूमि सुधार विभाग झारखण्ड सरकार के संकल्प संख्या-5/स0भू0 लातेहार-1/2010 1817/रा0, राँची दिनांक-30.04.2015 द्वारा झारखण्ड राज्यान्तर्गत विभिन्न सरकारी विभागों/कम्पनियों/प्रतिष्ठानों/उद्यमों/ऐजेन्सियों/निगमों/बोर्ड द्वारा एक परियोजना के अंतर्गत गैरमजरुआ Deemed Forest भूमि (जंगल-झाड़ी), जंगल सखुआ, जंगल इत्यादि के वन संरक्षण अधिनियम 1980 के तहत अपयोजन से संबंधित मार्गदर्शिका निर्गत किया गया है।

एतद आलोक में गैरमजरुआ Deemed Forest भूमि (जंगल-झाड़ी), जंगल सखुआ, जंगल इत्यादि जो जिला-चतरा, अंचल- हंटरगंज एवं चतरा के अंतर्गत निम्नांकित भूमि का सैद्धांतिक रूप से अनापत्ति प्रमाण पत्र निर्गत किया जाता है, जो निम्न प्रकार से है:-

132 KV D/C हंटरगंज से चतरा ट्रान्समिशन लाईन निर्माण:-

क्र०	जिला का नाम	अंचल	मौजा	थाना न०	खाता न०	प्लॉट न०	रकबा (हे०)म
1	चतरा	हंटरगंज	बेदौली	159	9	19	0.10253
					9	26	0.03339
					9	27	0.15853
			बसरिया	170	22	1	0.0161
					22	55	0.02575
					22	56	0.7305
					22	67	0.04619
					22	137	0.01953
					22	138	0.41966
					22	123	0.00925
					22	122	0.00627
			तेतरिया	155	1	1	0.5086
					1	16	0.57968
			कोन	154	8	1	0.11046
					8	2	0.00958
					8	14	0.49204
			कठोन	171	1	9	0.6629
					1	21	0.0156
			गोवरडीह	169	7	155	0.16157
					10	145	0.03386
			बखारडीह	273	24	221	0.20868
					24	218	1.62778
					24	220	0.02056
			बकैन	286	1	263	0.000877
					22	241	0.01843
					22	235	0.00994
					22	230	0.12369
					22	238	0.01032
			करैलीबार	287	25	229	0.00982
					25	230	0.02646
			कर्मा	173	66	338	0.0228
					66	348	0.0214
					66	229	0.0494
					66	329	0.0182
					1	327	0.0738
			भोगताडीह	172	19	184	0.1248

**Divisional Forest Officer
Chatra South Forest Division**

**सुनील कुमार / SUNIL KUMAR
प्रबंधक (T) / Manager (T)
संरक्षण और प्रमण्डल / TSO
झारखण्ड राजस्व, संरक्षण विभाग / Jharkhand
चतरा / Chatra**

चतरा	कुरीद	288	42	7	0.0179			
			1	2	0.41579			
			41	54	0.06809			
			1	169	0.1063			
			1	180	0.03921			
			1	197	0.12142			
			41	200	0.01257			
			1	199	0.15507			
			41	205	0.28946			
			41	213	0.1145			
			1	230	0.12257			
			41	232	0.01378			
			1	231	0.20868			
			हंटरगंज	सलदाहा	158	31	165	0.1163
						31	117	0.8512
	31	93				0.0438		
	31	96				0.00199		
	10	89				0.0325		
	19	88				0.0327		
	31	86				0.042		
	31	63				0.2869		
	31	60	0.0219					
	31	59	0.1379					
कुल					9.761477			
2	चतरा	चतरा	डाढ़ा	157	99	700	1.1189	
					99	702	0.64098	
					99	703	0.5206	
					99	704	0.05415	
					99	706	0.18913	
					99	707	1.34203	
					99	708	0.05464	
					99	14	0.2905	
					99	15	0.23711	
					99	20	1.05605	
					99	21	0.87048	
					99	22	0.52391	
					99	25	0.6509	
			सिकीद	160	53	192	0.26504	
					53	335	0.18691	
					53	330	0.03665	
					53	329	0.04397	
					53	337	1.76423	
			बड़ीसाराम	164	28	2	0.1056	
					28	32	0.81664	
			कूबा	165	1	2	1.57912	
					1	3	0.62704	
					1	202	0.0262	
					1	189	0.07894	
			संघरी	171	44	80	0.29513	
			कुल					13.37485
कुल योग गैर मजुरुआ जंगल झाड़ी का रकवा हे० में-					23.13632			

20.11.21
 Divisional Forest Officer
 Chatra South Forest Division

16/11/21
 प्रबंधक (T) Manager (T)
 संचरण अवर प्रमण्डल/TSD
 नगरप्रमंड ऊर्जा संयंत्र नि. लि. / JUC
 चतरा Chatra

उपर्युक्त वर्णित भूमि 132 KV D/C हंटरगंज से चतरा ट्रान्समिशन लाईन निर्माण हेतु कुल-23.13632 हे० में सन्निहित है तथा अधिसूचित वन भूमि एवं संरक्षित वन भूमि से बाहर है, के

अपयोजन हेतु माननीय सर्वोच्च न्यायालय द्वारा पारित आदेश के आलोक में प्रयोक्ता एजेन्सी द्वारा वन संरक्षण अधिनियम 1980 के तहत पर्यावरण एवं वन मंत्रालय, भारत सरकार से पूर्वानुमति प्राप्त कर ली जाय। पूर्वानुमति प्राप्त होने के पश्चात् इसके विधिवत हस्तान्तरण हेतु प्रयोक्ता एजेन्सी द्वारा गैरमजरूआ भूमि के हस्तान्तरण की प्रक्रिया की तरह प्रस्ताव समर्पित किया जायेगा। गैरमजरूआ जंगल झाड़ी (Deemed Forest) भूमि के निशुल्क हस्तांतरण/लीज बन्दोबस्ती हेतु राजस्व एवं भूमि सुधार विभाग द्वारा राज्यादेश निर्गत किया जायेगा।

M
13.08.2021
जिला कल्याण पदा०,
चतरा।

ling
13.08.2021
अपर समाहर्ता,
चतरा।

Y/C
उपायुक्त,
चतरा।

M
21.10.21
आयुक्त,
उत्तरी छोटानागपुर प्रमण्डल,
हजारीबाग।

ज्ञापक 1308 / रा०,

दिनांक 22.10.2021

fin
21/10/21
प्रतिलिपि-
17/11/21
21/11/21
M43

1. उपमहाप्रबंधक, संचरण अंचल हजारीबाग, को सूचनार्थ एवं आवश्यक कार्यार्थ प्रेषित।
2. वन प्रमंडल पदाधिकारी, उत्तरी/दक्षिणी वन प्रमंडल, चतरा को सूचनार्थ एवं आवश्यक कार्रवाई हेतु प्रेषित।
3. उपायुक्त, चतरा को सूचनार्थ एवं आवश्यक कार्रवाई हेतु प्रेषित। अनुरोध है कि संकल्प संख्या-5/स०मू० लातेहार-1/2010 1817/रा०, राँची दिनांक-30.04.2015 में दिये गये निर्देश के आलोक में Website के लिंक (Website के नाम सहित) एवं अद्यतन किये गये Upload संबंधी प्रतिवेदन विभाग को अवगत कराते हुए इसकी प्रति इस कार्यालय को उपलब्ध कराई जाय।
4. सरकार के अपर मुख्य सचिव, राजस्व, निबंधन एवं भूमि सुधार विभाग, झारखण्ड, राँची को सादर सूचनार्थ प्रेषित।



fin
20/11/21
Divisional Forest Officer
Chatra South Forest Division

fin
16/11/21
प्रबंधक/Manager (T)
संचरण अंचल प्रमण्डल/TCC
झारखण्ड जल संयंत्र निगम/JSIL
चतरा/Chatra

M
21.10.21
आयुक्त,
उत्तरी छोटानागपुर प्रमण्डल,
हजारीबाग।

(12)

(64)




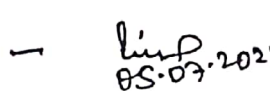




समाहरणालय, चतरा।

(राजस्व शाखा)

जिला स्तरीय वन अधिकार समिति की बैठक की कार्यवाही

दिनांक-05.07.2021 को चतरा जिला अन्तर्गत संलग्न भू-विवरणी अनुसार संबंधित ग्राम वन अधिकार समिति द्वारा दिए गये वन भूमि के उपयोग हेतु अनुमण्डल वन अधिकार समिति के द्वारा अनापत्ति प्रमाण पत्र निर्गत करने की अनुशंसा के आधार पर जिला वनाधिकार समिति चतरा द्वारा वन एवं जंगल-झाड़ी भूमि का अनापत्ति प्रमाण-पत्र निर्गत करने के लिए बैठक आहूत की गई जिसमें निम्नांकित सदस्य उपस्थित हुए:-

उपस्थिति:-

1. अध्यक्ष,
जिला वन अधिकार समिति,
-सह-
उपायुक्त, चतरा।

2. वन प्रमण्डल पदाधिकारी,
उत्तरी वन प्रमण्डल, चतरा।

3. वन प्रमण्डल पदाधिकारी,
दक्षिणी वन प्रमण्डल, चतरा।

05/07/2021
4. अपर समाहर्ता, चतरा।
- 
05-07-2021
5. जिला कल्याण पदाधिकारी, चतरा।

05-07-2021
6. श्री रामे टाना भगत,
(सदस्य)
सिदपा, टण्डवा।

7. श्री सरयु उरॉव,
(सदस्य)
सिंदरीवार, सिमरिया।

05/07/2021
8. श्रीमति शोभा कुजूर,
(सदस्य)
कल्याणपुर, टण्डवा।

05/07/2021

क्र०	योजना का नाम	अंचल	ग्राम	थाना नं०	खाता नं०	प्लॉट नं०	वन भूमि (हे० में)	गैरमजरूआ खास जंगल/ जंगल झाड़ी का रकवा (हे० में)	कुल रकवा (हे० में)
1	2	3	4	5	6	7	8	9	10
1	132 KV संचरण लाईन (हंटरगंज-चतरा) निर्माण	हंटरगंज	बेदौली	159	09	16	0.92127	0	0.92127
2						19	0	0.10253	0.10253
3						26	0	0.03339	0.03339
4						27	0	0.15853	0.15853
5						27	0.022522	0	0.022522
6			बसरिया	170	22	1	0	0.0161	0.0161
7						55	0	0.02575	0.02575
8						56	0	0.7305	0.7305
9						67	0	0.04619	0.04619
10						137	0	0.01953	0.01953
11						138	0	0.41966	0.41966
12						123	0	0.00925	0.00925
13						122	0	0.00627	0.00627
14			तेतरिया	155	1	1	0	0.5086	0.5086
15						16	0	0.57968	0.57968
16			कोन	154	8	1	0	0.11046	0.11046
17						2	0	0.00958	0.00958
18						14	0	0.49204	0.49204
19			कठौन	171	1	9	0	0.6629	0.6629
20						21	0	0.0156	0.0156
21			गोबरडीह	169	7	155	0	0.16157	0.16157
22					10	145	0	0.03386	0.03386
23			बरवाडीह	273	24	221	0	0.20868	0.20868
24						218	0	1.62778	1.62778
25						220	0	0.02056	0.02056
26			बकैन	286	1	263	0	0.000877	0.000877
27					22	241	0	0.01843	0.01843
28						235	0	0.00994	0.00994
29						230	0	0.12369	0.12369
30						238	0	0.01032	0.01032
31			कंचन	285	7	66	0.91962	0	0.91962
32			मोंगवाडाहा	157	15	52	0.71952	0	0.71952
33						77	3.45104	0	3.45104
34			करैलीबार	287	25	229	0	0.00982	0.00982
35						230	0	0.02646	0.02646
36						230	0.07665	0	0.07665
37			बौरा	133	85	40	0.7263	0	0.7263
38			कनगूरुवा	175	5	42	0.6066	0	0.6066
39						15	0.6415	0	0.6415
40						16	1.1013	0	1.1013
41						13	0.6842	0	0.6842
42						53	0.0748	0	0.0748

Emp

क्र०	योजना का नाम	अंचल	ग्राम	थाना नं०	खाता नं०	प्लॉट नं०	वन भूमि (हे० में)	गैरमजदूरी खास जंगल/ जंगल झाड़ी का रकबा (हे० में)	
1	2	3	4	5	6	7	8	9	10
43			कनगूरुवा	175	5	10	0.2566	0	0.2566
44						55	0.8446	0	0.8446
45	132 KV संचरण लाईन (हण्टरगंज-चतरा) निर्माण	हण्टरगंज	कर्मा	173	66	338	0	0.0228	0.0228
46					66	348	0	0.0214	0.0214
47					66	347	0.438	0	0.438
48					10	53	0.2207	0	0.2207
49					1	57	1.2323	0	1.2323
50					66	229	0	0.0494	0.0494
51					66	329	0	0.0182	0.0182
52					1	327	0	0.0738	0.0738
53			भोगताडीह	172	19	182	0.3319	0	0.3319
54					14	183	0.0629	0	0.0629
55					19	185	0.0392	0	0.0392
56					19	184	0	0.1248	0.1248
57			कुरीद	288	42	7	0	0.0179	0.0179
58					1	2	0	0.41579	0.41579
59					41	54	0	0.06809	0.06809
60					1	169	0	0.1063	0.1063
61					1	180	0	0.03921	0.03921
62					1	197	0	0.12142	0.12142
63					41	200	0	0.01257	0.01257
64					1	199	0	0.15507	0.15507
65					41	205	0	0.28946	0.28946
66					41	213	0	0.1145	0.1145
67					1	230	0	0.12257	0.12257
68					41	232	0	0.01378	0.01378
69					1	231	0	0.20868	0.20868
70			सेलदाहा	158	31	165	0	0.1163	0.1163
71					31	117	0	0.8512	0.8512
72					31	93	0	0.0438	0.0438
73					31	96	0	0.00199	0.00199
74					10	89	0	0.0325	0.0325
75					19	88	0	0.0327	0.0327
76					31	86	0	0.042	0.042
77					31	63	0	0.2869	0.2869
78					31	60	0	0.0219	0.0219
79					31	59	0	0.1379	0.1379
80					कुल:-		13.5742	9.761477	23.335677

line

क्र०	योजना का नाम	अंचल	ग्राम	थाना नं०	खाता नं०	प्लॉट नं०	वन भूमि (हे० में)	गैरमजरूआ खास जंगल/ जंगल झाड़ी का रकबा (हे० में)	कुल रकबा (हे० में)
1	2	3	4	5	6	7	8	9	10
81	132 KV संचरण लाईन (हण्टरगंज-चतरा) निर्माण	चतरा	डाढ़ा	157	99	700	0	1.1189	1.1189
82						702	0	0.64098	0.64098
83						703	0	0.5206	0.5206
84						704	1.0461	0.05415	1.10025
85						706	0	0.18913	0.18913
86						707	0	1.34203	1.34203
87						708	0.2024	0.05464	0.25704
88						14	0	0.2905	0.2905
89						15	0.4441	0	0.4441
90						15	0	0.23711	0.23711
91						20	0	1.05605	1.05605
92						20	0.116	0	0.116
93						21	0	0.87048	0.87048
94						22	0	0.52391	0.52391
95						25	1.2042	0	1.2042
96						25	0	0.6509	0.6509
97						3	2.06193	0	2.06193
98			सिकिद	160	53	192	0	0.26504	0.26504
99						335	0	0.18691	0.18691
100						330	0	0.03665	0.03665
101						329	0	0.04397	0.04397
102						337	0.3247	0	0.3247
103						337	0	1.76423	1.76423
104			मोहनाडीह	176	2	72	0.9594	0	0.9594
105			बारीसाराम	164	28	2	0.56303	0	0.56303
106						2	0	0.1056	0.1056
107			कुबा	165	1	32	0	0.81664	0.81664
108						2	0.5181	0	0.5181
109						2	0	1.57912	1.57912
110						3	0	0.62704	0.62704
111						202	0	0.0262	0.0262
112			संघरी	171	44	189	0	0.07894	0.07894
113						87	2.67849	0	2.67849
114						86	4.58412	0	4.58412
115						80	0	0.29513	0.29513
116						85	0.8527	0	0.8527
117						56	0.94725	0	0.94725
कुल:-						16.50252	13.37485	29.87737	

ह

सर्व सम्मति से उपरोक्त सारणी में वर्णित भूमि के संबंध में प्रस्ताव पारित किया गया कि सभी ग्रामों में अनुसूचित जनजाति एवं अन्य परम्परागत निवासी (वन अधिकार की मान्यता) अधिनियम 2006 के नियम 2008 एवं संशोधित अधिनियम 2012 के अंतर्गत Settlement Of Rights की प्रक्रिया पूर्ण कर ली गई है।

5. सर्व सम्मति से प्रस्ताव पारित किया गया कि सभी ग्रामों के आदिम जनजाति समूहों एवं आदिम कृषक समुदाय के अधिकार अनुसूचित जनजाति एवं अन्य परम्परागत वन निवासी (वन अधिकारों की मान्यता) अधिनियम 2006 की धारा-3 (1) (e) के अनुसार विशेष रूप से रक्षित किया गया है।

6. सर्व सम्मति से प्रस्ताव पारित किया गया है कि सभी ग्रामों में वन भूमि अपयोजन के प्रस्ताव के संबंध में अनुसूचित जनजाति एवं अन्य परम्परागत वन निवासी (वन अधिकारों की मान्यता) के तहत प्रक्रिया पूर्ण कर ली गई है।

7. सर्व सम्मति से प्रस्ताव पारित किया गया है कि उपरोक्त संलग्न विवरणी में वर्णित भूमि के अपयोजन में जिला वनाधिकार समिति, चतरा को कोई आपत्ति नहीं है।

8. इस अनापत्ति को भूमि के अपयोजन की स्वीकृति नहीं समझा जाय। भूमि के वास्तविक अपयोजन से पूर्व प्रयोक्ता एजेन्सी के द्वारा वन संरक्षण अधिनियम 1980 के तहत पर्यावरण एवं वन मंत्रालय, भारत सरकार से पूर्वानुमति प्राप्त करनी होगी।

श्री रामे टाना भगत

श्री रामे टाना भगत,
(सदस्य)
सिदपा, टण्डवा।

श्रीमति शोभा कुजूर,
(सदस्य)
कल्याणपुर, टण्डवा।

श्री सरयु उरीव,
(सदस्य)
सिंदरीवार, सिमरिया।

जिला कल्याण पदाधिकारी,
चतरा।

अपर समाहर्ता,
चतरा।

वन प्रमण्डल पदाधिकारी,
उत्तरी वन प्रमण्डल, चतरा।

वन प्रमण्डल पदाधिकारी,
दक्षिणी वन प्रमण्डल, चतरा।

अध्यक्ष,
जिला वन अधिकार समिति,
-सह-
उपायुक्त, चतरा।

कार्यालय : अंचल अधिकारी, हण्टरगंज (चतरा)।

ज्ञापांक...202

दिनांक.....01/03/21

प्रेषक,

अंचल अधिकारी
हण्टरगंज, चतरा।

सेवा में,

अनुमण्डल पदाधिकारी
चतरा ।

विषय:- 132 KV संचरण लाईन (हण्टरगंज, चतरा) निर्माण में अपयोजित भूमि का वनाधिकार अधिनियम 2006 के तहत ग्राम सभा की कार्यवाही का प्रेषण।

प्रसंग:- अपर समाहर्ता चतरा पत्रांक- 268/रा0 दिनांक 29.01.2021

महाशय्

उपर्युक्त विषयक प्रसंगाधीन पत्र के निदेशानुसार 132 KV संचरण लाईन (हण्टरगंज, चतरा) निर्माण में अपयोजित गैरमजरूवा खास जंगल-झाड़ी भूमि का वनाधिकार अधिनियम 2006 के तहत संबंधित ग्राम में ग्राम- सभा की गई। ग्राम सभा की प्रति संलग्न है, जिसकी विवरणी निम्नवत है:-

[illegible]

20	हण्टरगंज	कठौन	171	9	NIL	NIL	JJ	0.66288
21	हण्टरगंज	कठौन	171	21	NIL	NIL	JJ	0.0156
कुल								0.67848
22	हण्टरगंज	गोबरडीह	169	155	NIL	NIL	JJ	0.16157
23	हण्टरगंज	गोबरडीह	169	145	NIL	NIL	JJ	0.03386
कुल								0.19543
24	हण्टरगंज	गोबरडीह	273	221	NIL	NIL	JJ	0.20868
25	हण्टरगंज	गोबरडीह	273	218	NIL	NIL	JJ	1.62778
26	हण्टरगंज	गोबरडीह	273	220	NIL	NIL	JJ	0.02056
कुल								1.85702
27	हण्टरगंज	बकैन	286	263	NIL	NIL	JJ	0.000877
28	हण्टरगंज	बकैन	286	241	NIL	NIL	JJ	0.01843
29	हण्टरगंज	बकैन	286	235	NIL	NIL	JJ	0.00994
30	हण्टरगंज	बकैन	286	230	NIL	NIL	JJ	0.012369
31	हण्टरगंज	बकैन	286	238	NIL	NIL	JJ	0.01032
कुल								0.051936
32	हण्टरगंज	कंचन	285	66	NIL	Forest	JJ	0.91962
कुल								0.91962
33	हण्टरगंज	मोंगावाडाहा	157	52	NIL	Forest	NIL	0.71952
34	हण्टरगंज	मोंगावाडाहा	157	77	NIL	Forest	NIL	3.45104
कुल								4.17056
35	हण्टरगंज	करैलीबार	287	229	NIL	NIL	JJ	0.00982
36	हण्टरगंज	करैलीबार	287	230	NIL	NIL	JJ	0.02646
37	हण्टरगंज	करैलीबार	287	230	NIL	Forest	NIL	0.07665
कुल								0.11293
38	हण्टरगंज	बोंरा	133	40	NIL	Forest	NIL	0.7263
कुल								0.7263
39	हण्टरगंज	कनगूरुवा	175	42	NIL	Forest	NIL	0.6066
40	हण्टरगंज	कनगूरुवा	175	15	NIL	Forest	NIL	0.6415
41	हण्टरगंज	कनगूरुवा	175	16	NIL	Forest	NIL	1.1013
42	हण्टरगंज	कनगूरुवा	175	13	NIL	Forest	NIL	0.6842
43	हण्टरगंज	कनगूरुवा	175	53	NIL	Forest	NIL	0.0748
44	हण्टरगंज	कनगूरुवा	175	10	NIL	Forest	NIL	0.2566
45	हण्टरगंज	कनगूरुवा	175	55	NIL	Forest	NIL	0.8446
कुल								4.2096

अतः अनुरोध है कि 132 KV संचरण लाईन अपयोजित गैरमजरुवा खास जंगल झाड़ी भूमि को अनुमण्डल स्तरीय वनाधिकार समिति से पारीत करने हेतु सादर समिर्पित।

अनुलग्नक यथोक्त:-

विश्वासभाजन

अंचल अधिकारी

हण्टरगंज, संतरा

11/3/21 1.8.2021





ग्राम - गोबरडीह ग्राम वनाअधिकार समिति की बैठक की कार्यवाही






(1) दिनांक21.02.2021 को पूर्वाह्न 11:00 बजे प्रखंड हन्टरगंज के ग्राम. गोबरडीह में ग्राम सभा की आहुति की गई जिसमे 132 KV D/C हन्टरगंज- चतरा ट्रांसमिशन लाइन निर्माण हेतु प्रस्तावित भूमि पर ग्राम सभा से अनापति प्रमाण निर्गत करने एवं सहमति प्रदान करने हेतु प्रस्ताव पर चर्चा की गई जिसका विवरण निम्न प्रकार है:-

क्रमांक	प्रखंड	ग्राम	थाना नंबर	प्लॉट नंबर	रिजर्व फॉरेस्ट	प्रोटेक्टेड फॉरेस्ट	जंगल झाड़ी	कुल अपयोजित भूमि का रकबा हेक्टेयर में
1	हन्टरगंज	गोबरडीह	169	155	NIL	NIL	JJ	0.16157
2	हन्टरगंज	गोबरडीह	169	145	NIL	NIL	JJ	0.03386
कूल								0.19543

(1) उपस्थिति :-

ग्रामसभा सदस्य:-

- (1) सुनील कुमार
- (2) विजय यादव
- (3)  यादव
- (4)  यादव
- (5)  यादव
- (6)  यादव

- (7)  मानवी देवी
- (8)  मानवा देवी
- (9)  तेजरी देवी
- (10)  सोहर देवी
- (11)  सुनिया देवी

(2) सर्वसम्मति से उपरोक्त सारणी में वर्णित भूमि के सम्बन्ध में प्रस्ताव पारित किया गया की ग्रामशा.त.र.५१६..... में अनुसूचित जनजाति एवं अन्य परम्परागत निवासी (वन अधिकारी की मान्यता) अधिनियम 2006 के नियम 2008 एवं संसोधित अधिनियम ,2012 के अंतर्गत Settlement of Right की प्रक्रिया पूर्ण कर ली गयी है।

(3) सर्वसम्मति से पारित किया गया की ग्रामरावूर-57.6..... में आदिम जनजाति समूहों एवं आदिम कृषक समुदाय के अधिकार अनुसूचित जनजाति एवं अन्य परम्परागत वन निवासी (वन अधिकारों की मान्यता) अधिनियम 2006 की धारा 3(1)(e) के अनुसार विशेष रूप से रक्षित किया गया है ।


(4)) सर्वसम्मति से पारित किया गया की ग्रामशावरडी..... में वन भूमि अपयोजन के प्रस्ताव के सम्बन्ध में अनुसूचित जनजाति एवं परम्परागत वन निवासी (वन अधिकारों की मान्यता) के तहत प्रक्रिया पूर्ण कर ली गयी है ।

(5) सर्वसम्मति से पारित किया गया की 132 KV D/C हन्टरगंज - चतरा ट्रांसमिशन लाइन योजना हेतु उपरोक्त सारणी में वर्णित भूमि के अपयोजन में ग्राम सभाशुद्ध..... को कोई आपत्ति नहीं है ।

अष्टदेव यादव

ग्राम सभा अध्यक्ष

सुनील कुमार
वनाधिकारी समिति अध्यक्ष


मुखिया

मुख्य
ग्राम पंचायत कार्य
पदाधिकारी - हटगंज बरौरी

ग्राम - बेदौली ग्राम वनाधिकार समिति की बैठक की कार्यवाही

(1) दिनांक24.12.21..... को पूर्वाह्न 11:00 बजे प्रखंड हन्टरगंज के ग्राम.

बेदौली में ग्राम सभा की आहुति की गई जिसमें 132 KV D/C हन्टरगंज- चतरा

ट्रांसमिशन लाइन निर्माण हेतु प्रस्तावित भूमि पर ग्राम सभा से अनापति प्रमाण निर्गत

करने एवं सहमति प्रदान करने हेतु प्रस्ताव पर चर्चा की गई जिसका विवरण निम्न

प्रकार है:-

क्रमांक	प्रखंड	ग्राम	थाना नंबर	प्लॉट नंबर	रिजर्व फॉरेस्ट	प्रोटेक्टेड फॉरेस्ट	जंगल झाड़ी	कुल अपयोजित भूमि का रकबा हेक्टेयर में
1	हन्टरगंज	बेदौली	159	16	NIL	forest	NIL	0.92127
2	हन्टरगंज	बेदौली	159	19	NIL	NIL	JJ	0.10253
3	हन्टरगंज	बेदौली	159	26	NIL	NIL	JJ	0.03339
4	हन्टरगंज	बेदौली	159	27	NIL	NIL	jj	0.15853
5	हन्टरगंज	बेदौली	159	27	NIL	forest	NIL	0.22522
कुल								1.44094

(1) उपस्थिति :-

ग्रामसभा सदस्य:-

(1) चिन्ता देवी

(2) (चिन्ता देवी)

(3) रा. सु. ल. कु. न. र.

(4) (चिन्ता देवी)

(6) हनुमान

(7) (चिन्ता देवी)

(8) (चिन्ता देवी)

(9) (चिन्ता देवी)

(10) (चिन्ता देवी)

(2) सर्वसम्मति से उपरोक्त सारणी में वर्णित भूमि के सम्बन्ध में प्रस्ताव पारित किया गया की ग्राम वेदोला में अनुसूचित जनजाति एवं अन्य परम्परागत निवासी (वन अधिकारी की मान्यता) अधिनियम 2006 के नियम 2008 एवं संसोधित अधिनियम ,2012 के अंतर्गत Settlement of Right की प्रक्रिया पूर्ण कर ली गयी है।

(3) सर्वसम्मति से पारित किया गया की ग्राम वेदोला में आदिम जनजाति समूहों एवं आदिम कृषक समुदाय के अधिकार अनुसूचित जनजाति एवं अन्य परम्परागत वन निवासी (वन अधिकारों की मान्यता) अधिनियम 2006 की धारा 3(1)(e) के अनुसार विशेष रूप से रक्षित किया गया है ।

(4)) सर्वसम्मति से पारित किया गया की ग्राम वेदोला में वन भूमि अपयोजन के प्रस्ताव के सम्बन्ध में अनुसूचित जनजाति एवं परम्परागत वन निवासी (वन अधिकारों की मान्यता) के तहत प्रक्रिया पूर्ण कर ली गयी है ।

(5) सर्वसम्मति से पारित किया गया की 132 KV D/C हन्टरगंज - चतरा ट्रांसमिशन लाइन योजना हेतु उपरोक्त सारणी में वर्णित भूमि के अपयोजन में ग्राम सभा रतनपुर को कोई आपत्ति नहीं है ।

पद्म अग्रवाल
ग्राम सभा अध्यक्ष

उमेश ठाकुर
वनाधिकारी समिति अध्यक्ष

विकास
मुखिया

पुंखिया
ग्राम पंचायत करम
पुंखिया-हन्टरगंज चतरा

ग्राम - कनगुरूवा ग्राम वनाधिकार समिति की बैठक की कार्यवाही

(1) दिनांक 23.02.2021 को पूर्वाह्न 11:00 बजे प्रखंड हन्टरगंज के ग्राम-कनगुरूवा में ग्राम सभा की आहुति की गई जिसमें 132 KV D/C हन्टरगंज - चतरा ट्रांसमिशन लाइन निर्माण हेतु प्रस्तावित भूमि पर ग्राम सभा से अनापत्ति प्रमाण निर्गत करने एवं सहमति प्रदान करने हेतु प्रस्ताव पर चर्चा की गई जिसका विवरण निम्न प्रकार है:-

क्रमांक	प्रखंड	ग्राम	धाना नंबर	प्लॉट नंबर	रिजर्व फॉरेस्ट	प्रोटेक्टेड फॉरेस्ट	जंगल झाड़ी	कुल अपयोजित भूमि का रकबा हेक्टेयर में
1	हन्टरगंज	कनगुरूवा	175	42	NIL	Forest	NIL	0.6066
2	हन्टरगंज	कनगुरूवा	175	15	NIL	Forest	NIL	0.6415
3	हन्टरगंज	कनगुरूवा	175	16	NIL	Forest	NIL	1.1013
4	हन्टरगंज	कनगुरूवा	175	13	NIL	Forest	NIL	0.6842
5	हन्टरगंज	कनगुरूवा	175	53	NIL	Forest	NIL	0.0748
6	हन्टरगंज	कनगुरूवा	175	10	NIL	Forest	NIL	0.2566
7	हन्टरगंज	कनगुरूवा	175	55	NIL	Forest	NIL	0.8446
कुल								4.2096

(1) उपस्थिति :-

ग्रामसभा सदस्य:-

अनूप कुमार

अधीप कुमार

अबुल माव

संजय यादव

सुमित कुमार

श्री. राजा मुर्मू

श्री. माहम मुर्मू

श्री. उमली देवी

श्री. सितानी मुर्मू

ਸਿੰਗਾ ਰਾਮਕਰਾ ਮੁੰਡਾ

ਸਿੰਗਾ ਤਾਹਨ ਮੁੰਡਾ

ਸਿੰਗਾ ਬਡਨ ਮੁੰਡਾ

ਸਿੰਗਾ ਜਾਗੰਦਰ ਸਿੰਗਾ

ਸਿੰਗਾ ਭਾਗਵੀ ਦੇਵੀ

ਸਿੰਗਾ ਬਲਵਾਰ ਮੁੰਡਾ

ਸਿੰਗਾ ਬਿਦੇਵੀ ਮੁੰਡਾ

ਧਰਮੇਸ਼ ਕੁਮਾਰ
ਮਾਨਗਰ ਬਪਤਿ

ਕਥਾਵੀ ਦੇਵੀ

ਸਿੰਗਾ ਸੰਧੂ ਦੇਵੀ

ਸਿੰਗਾ ਦੇਵਦੀ ਦੇਵੀ

ਸਿੰਗਾ ਗੋਬੀ ਮਾਦੀ

ਸਿੰਗਾ ਸਰਗੁਨ ਮਾਦੀ

ਸਿੰਗਾ ਮਹੰਦਰ ਮਾਦੀ

ਸਿੰਗਾ ਬੰਦਰ ਮਾਦੀ

ਸਿੰਗਾ ਫਿਦਵ ਮਾਦੀ

ਸਿੰਗਾ ਰਾਜਕੁਮਾਰ ਮਾਦੀ

ਸਿੰਗਾ ਰਾਹੁਲ ਮਾਦੀ
ਨਿਲੰਤੁਮਾਰ

ਸਿੰਗਾ ਕਾਲਕੁਮਾਰ

ਸਿੰਗਾ ਮਾਨ ਮੁੰਡਾ

ਲਾਲ ਕੁਮਾਰ

(2) सर्वसम्मति से उपरोक्त सारणी में वर्णित भूमि के सम्बन्ध में प्रस्ताव पारित किया गया की ग्राम कनपुरा..... में अनुसूचित जनजाति एवं अन्य परम्परागत निवासी (वन अधिकारी की मान्यता) अधिनियम 2006 के नियम 2008 एवं संसोधित अधिनियम ,2012 के अंतर्गत Settlement of Right की प्रक्रिया पूर्ण कर ली गयी है।

(3) सर्वसम्मति से पारित किया गया की ग्राम कनपुरा..... में आदिम जनजाति समूहों एवं आदिम कृषक समुदाय के अधिकार अनुसूचित जनजाति एवं अन्य परम्परागत वन निवासी (वन अधिकारों की मान्यता) अधिनियम 2006 की धारा 3(1)(e) के अनुसार विशेष रूप से रक्षित किया गया है ।

(4)) सर्वसम्मति से पारित किया गया की ग्राम कनपुरा..... में वन भूमि अपयोजन के प्रस्ताव के सम्बन्ध में अनुसूचित जनजाति एवं परम्परागत वन निवासी (वन अधिकारों की मान्यता) के तहत प्रक्रिया पूर्ण कर ली गयी है ।

(5) सर्वसम्मति से पारित किया गया की 132 KV D/C हन्टरगंज - चतरा ट्रांसमिशन लाइन योजना हेतु उपरोक्त सारणी में वर्णित भूमि के अपयोजन में ग्राम सभा कनपुरा..... को कोई आपत्ति नहीं है ।

ग्राम सभा अध्यक्ष

आशु/पुष्पा

वन अधिकारी समिति अध्यक्ष
कनपुरा

मुखिया

विजय पाटव
वाड सदस्य (वाड नं०-03)
ग्राम-बोडा, पंच-तरावाडा
प्रखण्ड-हन्टरगंज (चतरा)

ग्राम - करैलीबार ग्राम वनाअधिकार समिति की बैठक की कार्यवाही

(1) दिनांक 24-02-21 को पूर्वाह्न 11:00 बजे प्रखंड हन्टरगंज के ग्राम करैलीबार में ग्राम सभा की आहुति की गई जिसमें 132 KV D/C हन्टरगंज- चतरा ट्रांसमिशन लाइन निर्माण हेतु प्रस्तावित भूमि पर ग्राम सभा से अनापति प्रमाण निर्गत करने एवं सहमति प्रदान करने हेतु प्रस्ताव पर चर्चा की गई जिसका विवरण निम्न प्रकार है:-

क्रमांक	प्रखंड	ग्राम	थाना नंबर	प्लॉट नंबर	रिज़र्व फॉरेस्ट	प्रोटेक्टेड फॉरेस्ट	जंगल झाड़ी	कुल अपयोजित भूमि का रकबा हेक्टेयर में
1	हन्टरगंज	करैलीबार	287	229	NIL	NIL	JJ	0.00982
2	हन्टरगंज	करैलीबार	287	230	NIL	NIL	JJ	0.02646
3	हन्टरगंज	करैलीबार	287	230	NIL	Forest	NIL	0.07665
कूल								0.11293

(1) उपस्थिति :-

ग्रामसभा सदस्य:-

सुखअथूला

मीठ अकबरा

मीठ असरफ

मीठ अमित

मीठ जाभाप

सैयन भुईयां

सुधिर भुईयां

बबलू भुईयां

मिथुन बाथुला

मिथुन बाथुला

मिथुन बाथुला

मिथुन बाथुला

मिथुन बाथुला

(2) सर्वसम्मति से उपरोक्त सारणी में वर्णित भूमि के सम्बन्ध में प्रस्ताव पारित किया गया की ग्रामकरैलीवार..... में अनुसूचित जनजाति एवं अन्य परम्परागत निवासी (वन अधिकारी की मान्यता) अधिनियम 2006 के नियम 2008 एवं संसोधित अधिनियम ,2012 के अंतर्गत Settlement of Right की प्रक्रिया पूर्ण कर ली गयी है।

(3) सर्वसम्मति से पारित किया गया की ग्रामकरैलीवार..... में आदिम जनजाति समूहों एवं आदिम कृषक समुदाय के अधिकार अनुसूचित जनजाति एवं अन्य परम्परागत वन निवासी (वन अधिकारों की मान्यता) अधिनियम 2006 की धारा 3(1)(e) के अनुसार विशेष रूप से रक्षित किया गया है ।

(4)) सर्वसम्मति से पारित किया गया की ग्रामकरैलीवार..... में वन भूमि अपयोजन के प्रस्ताव के सम्बन्ध में अनुसूचित जनजाति एवं परम्परागत वन निवासी (वन अधिकारों की मान्यता) के तहत प्रक्रिया पूर्ण कर ली गयी है ।

(5) सर्वसम्मति से पारित किया गया की 132 KV D/C हन्टरगंज - चतरा ट्रांसमिशन लाइन योजना हेतु उपरोक्त सारणी में वर्णित भूमि के अपयोजन में ग्राम सभा११२६५..... को कोई आपत्ति नहीं है ।



ग्राम सभा अध्यक्ष

विष्णु मुरिया

मोठ मनौवर

वनाधिकारी समिति अध्यक्ष

सुप्रभा लक्ष्मी
प्रधान

कारुणिया समिति

ग्राम पंचायत-करैलीवार

प्र०-हन्टरगंज, चतरा (झारखण्ड)

ग्राम -बसरिया ग्राम वनाअधिकार समिति की बैठक की कार्यवाही

(1) दिनांक24.12.2021.... को पूर्वाह्न 11:00 बजे प्रखंड हन्टरगंज के ग्राम-बसरिया में ग्राम सभा की आहुति की गई जिसमें 132 KV D/C हन्टरगंज - चतरा ट्रांसमिशन लाइन निर्माण हेतु प्रस्तावित भूमि पर ग्राम सभा से अनापति प्रमाण निर्गत करने एवं सहमति प्रदान करने हेतु प्रस्ताव पर चर्चा की गई जिसका विवरण निम्न प्रकार है:-

क्रमांक	प्रखंड	ग्राम	थाना नंबर	प्लॉट नंबर	रिज़र्व फॉरेस्ट	प्रोटेक्टेड फॉरेस्ट	जंगल झाड़ी	कुल अपयोजित भूमि का रकबा हेक्टेयर में
1	हन्टरगंज	बसरिया	170	1	NIL	NIL	JJ	0.0161
2	हन्टरगंज	बसरिया	170	55	NIL	NIL	JJ	0.02575
3	हन्टरगंज	बसरिया	170	56	NIL	NIL	JJ	0.73050
4	हन्टरगंज	बसरिया	170	67	NIL	NIL	JJ	0.04619
5	हन्टरगंज	बसरिया	170	137	NIL	NIL	JJ	0.01953
6	हन्टरगंज	बसरिया	170	138	NIL	NIL	JJ	0.41966
7	हन्टरगंज	बसरिया	170	123	NIL	NIL	JJ	0.00925
8	हन्टरगंज	बसरिया	170	122	NIL	NIL	JJ	0.00627
कुल								1.2733

कामेश्वर कुमार
नमक यादव

(फिंगरप्रिंट) भो - सावित्री देवी

(फिंगरप्रिंट) मि० - गिरजा देवी

सुनेना देवी

शिवर यादव

पुणिमा देवी

(फिंगरप्रिंट) इन्दरीया देवी

(फिंगरप्रिंट) विश्वर भार्गव

कैलाश यादव

हीरामणि यादव

कांता देवी यादव

(1) उपस्थिति :-

ग्रामसभा सदस्य:-

(2) सर्वसम्मति से उपरोक्त सारणी में वर्णित भूमि के सम्बन्ध में प्रस्ताव पारित किया गया की ग्राम वरुणिया में अनुसूचित जनजाति एवं अन्य परम्परागत निवासी (वन अधिकारी की मान्यता) अधिनियम 2006 के नियम 2008 एवं संसोधित अधिनियम ,2012 के अंतर्गत Settlement of Right की प्रक्रिया पूर्ण कर ली गयी है।

(3) सर्वसम्मति से पारित किया गया की ग्राम वरुणिया में आदिम जनजाति समूहों एवं आदिम कृषक समुदाय के अधिकार अनुसूचित जनजाति एवं अन्य परम्परागत वन निवासी (वन अधिकारों की मान्यता) अधिनियम 2006 की धारा 3(1)(e) के अनुसार विशेष रूप से रक्षित किया गया है ।

(4)) सर्वसम्मति से पारित किया गया की ग्राम वरुणिया में वन भूमि अपयोजन के प्रस्ताव के सम्बन्ध में अनुसूचित जनजाति एवं परम्परागत वन निवासी (वन अधिकारों की मान्यता) के तहत प्रक्रिया पूर्ण कर ली गयी है ।

(5) सर्वसम्मति से पारित किया गया की 132 KV D/C हन्टरगंज - चतरा ट्रांसमिशन लाइन योजना हेतु उपरोक्त सारणी में वर्णित भूमि के अपयोजन में ग्राम सभा (12/2) को कोई आपत्ति नहीं है ।

कामेश्वर उग्रा
ग्राम सभा अध्यक्ष

नवल पाण्डे
वनाधिकारी समिति अध्यक्ष

ह. शर्मा
मुखिया

मुख्य
ग्राम पंचायत कम
पारण्ड - हन्टरगंज चतरा

ग्राम - कठौन ग्राम वनाधिकार समिति की बैठक की कार्यवाही

(1) दिनांक2.1.2022... को पूर्वाह्न 11:00 बजे प्रखंड हन्टरगंज के ग्राम. कठौन में ग्राम सभा की आहुति की गई जिसमें 132 KV D/C हन्टरगंज- चतरा ट्रांसमिशन लाइन निर्माण हेतु प्रस्तावित भूमि पर ग्राम सभा से अनापत्ति प्रमाण निर्गत करने एवं सहमति प्रदान करने हेतु प्रस्ताव पर चर्चा की गई जिसका विवरण निम्न प्रकार है:-

क्रमांक	प्रखंड	ग्राम	थाना नंबर	प्लॉट नंबर	रिजर्व फॉरेस्ट	प्रोटेक्टेड फॉरेस्ट	जंगल झाड़ी	कुल अपयोजित भूमि का रकबा हेक्टेयर में
1	हन्टरगंज	कठौन	171	9	NIL	NIL	JJ	0.66288
2	हन्टरगंज	कठौन	171	21	NIL	NIL	JJ	0.01560
कूल								0.6785

(1) उपस्थिति :-

ग्रामसभा सदस्य:-

- (1) सत्येन्द्र पासवान
- (2) दीपनराचन पासवान
- (3) सरफ पासवान
- (4) (मुकुन्द देवी)
- (5) (सुश्रुत देवी)
- (6) गिता देवी
- (7) (सुश्रुत देवी)

- (8) (सत्येन्द्र पासवान)
- (9) (दीपनराचन पासवान)
- (10) (सुश्रुत देवी)
- (11) (सत्येन्द्र पासवान)
- (12) (सुश्रुत देवी) पासवान
- (13) (सत्येन्द्र पासवान)
- (14) (सुश्रुत देवी)
- (15) (सत्येन्द्र पासवान)

(2) सर्वसम्मति से उपरोक्त सारणी में वर्णित भूमि के सम्बन्ध में प्रस्ताव पारित किया गया की ग्राम कड़ौत में अनुसूचित जनजाति एवं अन्य परम्परागत निवासी (वन अधिकारी की मान्यता) अधिनियम 2006 के नियम 2008 एवं संसोधित अधिनियम ,2012 के अंतर्गत Settlement of Right की प्रक्रिया पूर्ण कर ली गयी है।

(3) सर्वसम्मति से पारित किया गया की ग्राम कड़ौत में आदिम जनजाति समूहों एवं आदिम कृषक समुदाय के अधिकार अनुसूचित जनजाति एवं अन्य परम्परागत वन निवासी (वन अधिकारों की मान्यता) अधिनियम 2006 की धारा 3(1)(e) के अनुसार विशेष रूप से रक्षित किया गया है ।

(4)) सर्वसम्मति से पारित किया गया की ग्राम कड़ौत में वन भूमि अपयोजन के प्रस्ताव के सम्बन्ध में अनुसूचित जनजाति एवं परम्परागत वन निवासी (वन अधिकारों की मान्यता) के तहत प्रक्रिया पूर्ण कर ली गयी है ।

(5) सर्वसम्मति से पारित किया गया की 132 KV D/C हन्टरगंज - चतरा ट्रांसमिशन लाइन योजना हेतु उपरोक्त सारणी में वर्णित भूमि के अपयोजन में ग्राम सभा २१.२.८५ को कोई आपत्ति नहीं है ।

ललन पासवान
ग्राम सभा अध्यक्ष

सत्येन्द्र पासवान
वनाधिकारी समिति अध्यक्ष

सत्येन्द्र पासवान
मुखिया
मुखिय
ग्राम पंचायत कर्मचारी
खण्ड - हन्टरगंज

ग्राम - तेतरिया ग्राम वनाधिकार समिति की बैठक की कार्यवाही

(1) दिनांक ...24.2.21... को पूर्वाह्न 11:00 बजे प्रखंड हन्टरगंज के ग्राम. तेतरिया में ग्राम सभा की आहुति की गई जिसमें 132 KV D/C हन्टरगंज- चतरा ट्रांसमिशन लाइन निर्माण हेतु प्रस्तावित भूमि पर ग्राम सभा से अनापति प्रमाण निर्गत करने एवं सहमति प्रदान करने हेतु प्रस्ताव पर चर्चा की गई जिसका विवरण निम्न प्रकार है:-

क्रमांक	प्रखंड	ग्राम	थाना नंबर	प्लॉट नंबर	रिज़र्व फॉरेस्ट	प्रोटेक्टेड फॉरेस्ट	जंगल झाड़ी	कुल अपयोजित भूमि का रकबा हेक्टेयर में
1	हन्टरगंज	तेतरिया	155	1	NIL	NIL	JJ	0.50860
2	हन्टरगंज	तेतरिया	155	16	NIL	NIL	JJ	0.57968
कूल								1.08828

(1) उपस्थिति :-

ग्रामसभा सदस्य:-

(1) विशन्वाका भुड्या

(2) (फिंगरप्रिंट) भुड्या

(3) (फिंगरप्रिंट) भुड्या

(4) (फिंगरप्रिंट) भुड्या

(5) (फिंगरप्रिंट) भुड्या

(6) (फिंगरप्रिंट) भुड्या

(7) (फिंगरप्रिंट) भुड्या

(8) (फिंगरप्रिंट) भुड्या

(9) (फिंगरप्रिंट) भुड्या

(10) आकाश भुड्या

(11) (फिंगरप्रिंट) भुड्या

(12) (फिंगरप्रिंट) भुड्या

(2) सर्वसम्मति से उपरोक्त सारणी में वर्णित भूमि के सम्बन्ध में प्रस्ताव पारित किया गया की ग्राम तरीया में अनुसूचित जनजाति एवं अन्य परम्परागत निवासी (वन अधिकारी की मान्यता) अधिनियम 2006 के नियम 2008 एवं संशोधित अधिनियम, 2012 के अंतर्गत Settlement of Right की प्रक्रिया पूर्ण कर ली गयी है।

(3) सर्वसम्मति से पारित किया गया की ग्राम तरीया में आदिम जनजाति समूहों एवं आदिम कृषक समुदाय के अधिकार अनुसूचित जनजाति एवं अन्य परम्परागत वन निवासी (वन अधिकारों की मान्यता) अधिनियम 2006 की धारा 3(1)(e) के अनुसार विशेष रूप से रक्षित किया गया है।

(4)) सर्वसम्मति से पारित किया गया की ग्राम तरीया में वन भूमि अपयोजन के प्रस्ताव के सम्बन्ध में अनुसूचित जनजाति एवं परम्परागत वन निवासी (वन अधिकारों की मान्यता) के तहत प्रक्रिया पूर्ण कर ली गयी है।

(5) सर्वसम्मति से पारित किया गया की 132 KV D/C हन्टरगंज - चतरा ट्रांसमिशन लाइन योजना हेतु उपरोक्त सारणी में वर्णित भूमि के अपयोजन में ग्राम सभा तरीया को कोई आपत्ति नहीं है।

(कल्याण) भुड्या
ग्राम सभा अध्यक्ष

विस्मय बैथरी भुड्या
वनाधिकारी समिति अध्यक्ष

तरीया
मुखिया
मुखिया
ग्राम पंचायत कम
पञ्चायत - हन्टरगंज चतरा

ग्राम कंचन ग्राम वनाधिकार समिति की बैठक की कार्यवाही

(1) दिनांक 22-02-22 को पूर्वाह्न 11:00 बजे प्रखंड हन्टरगंज के ग्राम कंचन में ग्राम सभा की आहुति की गई जिसमें 132 KV D/C हन्टरगंज - चतरा ट्रांसमिशन लाइन निर्माण हेतु प्रस्तावित भूमि पर ग्राम सभा से अनापति प्रमाण निर्गत करने एवं सहमति प्रदान करने हेतु प्रस्ताव पर चर्चा की गई जिसका विवरण निम्न प्रकार है:-

क्रमांक	प्रखंड	ग्राम	थाना नंबर	प्लॉट नंबर	रिज़र्व फॉरेस्ट	प्रोटेक्टेड फॉरेस्ट	जंगल झाड़ी	कुल अपयोजित भूमि का रकबा हेक्टेयर में
1	हन्टरगंज	कंचन	285	66	NIL	forest	NIL	0.91962
कुल								0.91962

(1) उपस्थिति :- प्रमोद मुखिया

ग्राम सभा सदस्य:- विक्रम ठाकुर

पिनोय महतो

जैठन मुखिया

शुद्धि देवी



प्रमोद मुखिया



विक्रम ठाकुर



पिनोय महतो


सुब्बा ठाकुर

मंलगू मुखिया

अरविन्द मुखिया



सुब्बा ठाकुर



मंलगू मुखिया



अरविन्द मुखिया

(2) सर्वसम्मति से उपरोक्त सारणी में वर्णित भूमि के सम्बन्ध में प्रस्ताव पारित किया गया की ग्रामकंचन..... में अनुसूचित जनजाति एवं अन्य परम्परागत निवासी (वन अधिकारी की मान्यता) अधिनियम 2006 के नियम 2008 एवं संसोधित अधिनियम ,2012 के अंतर्गत Settlement of Right की प्रक्रिया पूर्ण कर ली गयी है।

(3) सर्वसम्मति से पारित किया गया की ग्रामकंचन..... में आदिम जनजाति समूहों एवं आदिम कृषक समुदाय के अधिकार अनुसूचित जनजाति एवं अन्य परम्परागत वन निवासी (वन अधिकारों की मान्यता) अधिनियम 2006 की धारा 3(1)(e) के अनुसार विशेष रूप से रक्षित किया गया है ।

(4)) सर्वसम्मति से पारित किया गया की ग्रामकंचन..... में वन भूमि अपयोजन के प्रस्ताव के सम्बन्ध में अनुसूचित जनजाति एवं परम्परागत वन निवासी (वन अधिकारों की मान्यता) के तहत प्रक्रिया पूर्ण कर ली गयी है ।

(5) सर्वसम्मति से पारित किया गया की 132 KV D/C हन्टरगंज - चतरा ट्रांसमिशन लाइन योजना हेतु उपरोक्त सारणी में वर्णित भूमि के अपयोजन में ग्राम सभा२१.१२.१४..... को कोई आपत्ति नहीं है ।

कुमार चनभु०
ग्राम सभा अध्यक्ष

कौटुमुर्झिया
वनाधिकारी समिति अध्यक्ष

सुशीला देवी
प्रधान
कार्यवाही समिति
ग्राम पंचायत-कैलीवार
प्र०-हन्टरगंज, चतरा (झारखण्ड)

ग्राम - बखारडीह ग्राम वनाअधिकार समिति की बैठक की कार्यवाही

(1) दिनांक 22-02-21 को पूर्वाह्न 11:00 बजे प्रखंड हन्टरगंज के ग्राम. बखारडीह में ग्राम सभा की आहुति की गई जिसमें 132 KV D/C हन्टरगंज- चतरा ट्रांसमिशन लाइन निर्माण हेतु प्रस्तावित भूमि पर ग्राम सभा से अनापति प्रमाण निर्गत करने एवं सहमति प्रदान करने हेतु प्रस्ताव पर चर्चा की गई जिसका विवरण निम्न प्रकार है:-

क्रमांक	प्रखंड	ग्राम	थाना नंबर	प्लॉट नंबर	रिजर्व फॉरेस्ट	प्रोटेक्टेड फॉरेस्ट	जंगल झाड़ी	कुल अपयोजित भूमि का रकबा हेक्टेयर में
1	हन्टरगंज	बखारडीह	273	221	NIL	NIL	JJ	0.20868
2	हन्टरगंज	बखारडीह	273	218	NIL	NIL	JJ	1.62778
3	हन्टरगंज	बखारडीह	273	220	NIL	NIL	JJ	0.02056
कूल								1.85702

(1) उपस्थिति :- राजेश कुमार यादव

ग्रामसभा सदस्य:- कुनदू कुमार यादव

Kundup Kumar Yadav

महेश्वर भारती

मंजु देवी

रजेश साव

कमलेश रास

कुमदीप मिश्रा

अनिल पासवान

 रजेश कुमार यादव

 अनिल कुमार

 विश्वनाथ

 जगदीप महाराज

 निर्मलेश्वर

(2) सर्वसम्मति से उपरोक्त सारणी में वर्णित भूमि के सम्बन्ध में प्रस्ताव पारित किया गया की ग्रामवरखर 2574..... में अनुसूचित जनजाति एवं अन्य परम्परागत निवासी (वन अधिकारी की मान्यता) अधिनियम 2006 के नियम 2008 एवं संसोधित अधिनियम ,2012 के अंतर्गत Settlement of Right की प्रक्रिया पूर्ण कर ली गयी है।

(3) सर्वसम्मति से पारित किया गया की ग्रामवरखर 2574..... में आदिम जनजाति समूहों एवं आदिम कृषक समुदाय के अधिकार अनुसूचित जनजाति एवं अन्य परम्परागत वन निवासी (वन अधिकारों की मान्यता) अधिनियम 2006 की धारा 3(1)(e) के अनुसार विशेष रूप से रक्षित किया गया है ।

(4)) सर्वसम्मति से पारित किया गया की ग्रामवरखर 2574..... में वन भूमि अपयोजन के प्रस्ताव के सम्बन्ध में अनुसूचित जनजाति एवं परम्परागत वन निवासी (वन अधिकारों की मान्यता) के तहत प्रक्रिया पूर्ण कर ली गयी है ।

(5) सर्वसम्मति से पारित किया गया की 132 KV D/C हन्टरगंज - चतरा ट्रांसमिशन लाइन योजना हेतु उपरोक्त सारणी में वर्णित भूमि के अपयोजन में ग्राम सभारतनपुर..... को कोई आपत्ति नहीं है ।

जीतन यादव
ग्राम सभा अध्यक्ष

राजेश यादव
वनाधिकारी समिति अध्यक्ष

सुशीला देवी
प्रधान
कार्य समिति
ग्राम पंचायत-करैलीवार
प्र०-हन्टरगंज, चतरा (झारखण्ड)

ग्राम - बकैन ग्राम वनाअधिकार समिति की बैठक की कार्यवाही

(1) दिनांक2.2.2022 को पूर्वाह्न 11:00 बजे प्रखंड हन्टरगंज के ग्राम बकैन में ग्राम सभा की आहुति की गई जिसमें 132 KV D/C हन्टरगंज- चतरा ट्रांसमिशन लाइन निर्माण हेतु प्रस्तावित भूमि पर ग्राम सभा से अनापति प्रमाण निर्गत करने एवं सहमति प्रदान करने हेतु प्रस्ताव पर चर्चा की गई जिसका विवरण निम्न प्रकार है:-

क्रमांक	प्रखंड	ग्राम	थाना नंबर	प्लॉट नंबर	रिज़र्व फॉरेस्ट	प्रोटेक्टेड फॉरेस्ट	जंगल झाड़ी	कुल अपयोजित भूमि का रकबा हेक्टेयर में
1	हन्टरगंज	बकैन	286	263	NIL	NIL	JJ	0.000877
2	हन्टरगंज	बकैन	286	241	NIL	NIL	JJ	0.01843
3	हन्टरगंज	बकैन	286	235	NIL	NIL	JJ	0.00994
4	हन्टरगंज	बकैन	286	230	NIL	NIL	JJ	0.12369
5	हन्टरगंज	बकैन	286	238	NIL	NIL	JJ	0.01032
कुल								0.16326

(1) उपस्थिति :-

ग्रामसभा सदस्य:-

पद्मन गंभीर
शमसा गंभीर
देवाजी गंभीर
जितेन्द्र गंभीर
बसन्तेश यादव
कुमेश्वर यादव
राजकुमार गंभीर
पद्म गंभीर

शमसा गंभीर
जितेन्द्र गंभीर
बसन्तेश यादव
कुमेश्वर यादव
राजकुमार गंभीर
पद्म गंभीर

(2) सर्वसम्मति से उपरोक्त सारणी में वर्णित भूमि के सम्बन्ध में प्रस्ताव पारित किया गया की ग्राम वैकुण्ठ में अनुसूचित जनजाति एवं अन्य परम्परागत निवासी (वन अधिकारी की मान्यता) अधिनियम 2006 के नियम 2008 एवं संसोधित अधिनियम ,2012 के अंतर्गत Settlement of Right की प्रक्रिया पूर्ण कर ली गयी है।

(3) सर्वसम्मति से पारित किया गया की ग्राम वैकुण्ठ में आदिम जनजाति समूहों एवं आदिम कृषक समुदाय के अधिकार अनुसूचित जनजाति एवं अन्य परम्परागत वन निवासी (वन अधिकारों की मान्यता) अधिनियम 2006 की धारा 3(1)(e) के अनुसार विशेष रूप से रक्षित किया गया है ।

(4)) सर्वसम्मति से पारित किया गया की ग्राम वैकुण्ठ में वन भूमि अपयोजन के प्रस्ताव के सम्बन्ध में अनुसूचित जनजाति एवं परम्परागत वन निवासी (वन अधिकारों की मान्यता) के तहत प्रक्रिया पूर्ण कर ली गयी है ।

(5) सर्वसम्मति से पारित किया गया की 132 KV D/C हन्टरगंज - चतरा ट्रांसमिशन लाइन योजना हेतु उपरोक्त सारणी में वर्णित भूमि के अपयोजन में ग्राम सभा खैरपुर को कोई आपत्ति नहीं है ।

पारु गंभीर
ग्राम सभा अध्यक्ष

मुन गंभीर
वनाधिकारी समिति अध्यक्ष

सुशीला देवी
प्रधान
कार्यवाही समिति
ग्राम पंचायत-करैलीवार
प्र०-हन्टरगंज, चतरा (झारखण्ड)

ग्राम बौरा ग्राम वनाअधिकार समिति की बैठक की कार्यवाही

(1) दिनांक 23.02.2021 को पूर्वाह्न 11:00 बजे प्रखंड हन्टरगंज के ग्राम बौरा में ग्राम सभा की आहुति की गई जिसमें 132 KV D/C हन्टरगंज - चतरा ट्रांसमिशन लाइन निर्माण हेतु प्रस्तावित भूमि पर ग्राम सभा से अनापति प्रमाण निर्गत करने एवं सहमति प्रदान करने हेतु प्रस्ताव पर चर्चा की गई जिसका विवरण निम्न प्रकार है:-

क्रमांक	प्रखंड	ग्राम	थाना नंबर	प्लॉट नंबर	रिजर्व फॉरेस्ट	प्रोटेक्टेड फॉरेस्ट	जंगल झाड़ी	कुल अपयोजित भूमि का रकबा हेक्टेयर में
1	हन्टरगंज	बौरा	133	40	NIL	forest	NIL	0.7263
कुल								0.7263

(1) उपस्थिति :-

ग्रामसभा सदस्य:-

अग्रिम 1419-

Chandan Kumar

Ankit Kumar

Gulab Kumar

Rohit Kumar

शेखर विश्वकर्मा

अशोक पालवान

Moh. A. B. ad

रमाशिव भारती

अनिल ठाकुर

अमरुल जेविया

Rajesh : BHARTI

S.K. ~~Sharma~~

दिलीप साव
जितेंद्र

सुनिप कुमार वाग

मोमं मांगवी

अनि लस व

मु. 21/11/11

वे. 21/11/11

मे. 21/11/11



अनिल कुमार

शरदा मंगल सिंह

M.L. ~~Sharma~~



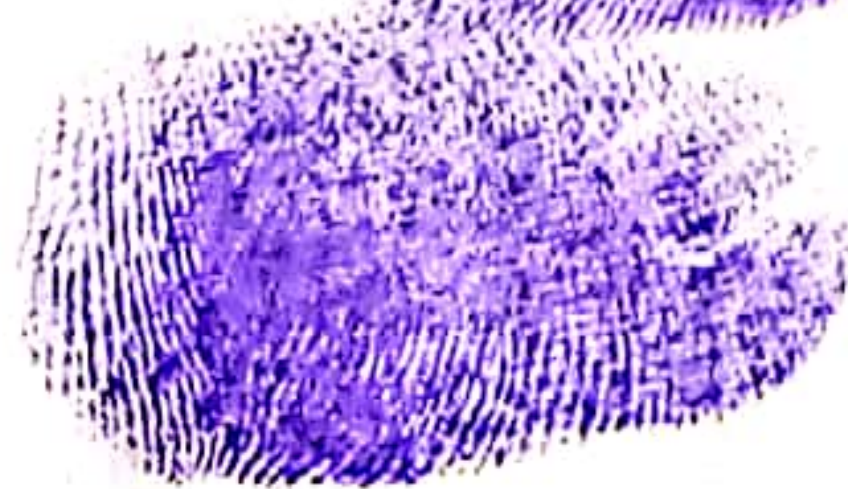
सिता राम



भानु सिंह



गंगा देवी



महेंद्र सिंह

(2) सर्वसम्मति से उपरोक्त सारणी में वर्णित भूमि के सम्बन्ध में प्रस्ताव पारित किया गया की ग्राम में अनुसूचित जनजाति एवं अन्य परम्परागत निवासी (वन अधिकारी की मान्यता) अधिनियम 2006 के नियम 2008 एवं संसोधित अधिनियम ,2012 के अंतर्गत Settlement of Right की प्रक्रिया पूर्ण कर ली गयी है।

(3) सर्वसम्मति से पारित किया गया की ग्राम में आदिम जनजाति समूहों एवं आदिम कृषक समुदाय के अधिकार अनुसूचित जनजाति एवं अन्य परम्परागत वन निवासी (वन अधिकारों की मान्यता) अधिनियम 2006 की धारा 3(1)(e) के अनुसार विशेष रूप से रक्षित किया गया है ।

(4)) सर्वसम्मति से पारित किया गया की ग्राम में वन भूमि अपयोजन के प्रस्ताव के सम्बन्ध में अनुसूचित जनजाति एवं परम्परागत वन निवासी (वन अधिकारों की मान्यता) के तहत प्रक्रिया पूर्ण कर ली गयी है ।

(5) सर्वसम्मति से पारित किया गया की 132 KV D/C हन्टरगंज - चतरा ट्रांसमिशन लाइन योजना हेतु उपरोक्त सारणी में वर्णित भूमि के अपयोजन में ग्राम सभा को कोई आपत्ति नहीं है ।

श्रीवा कुमार साहू

अध्यक्ष

वन प्रबन्धन पुरक्षा समिति

बोडा, हन्टरगंज

विजय पाटव

ग्राम सभा अध्यक्ष

वनाधिकारी समिति अध्यक्ष

मुखिया

विजय पाटव
वार्ड सदस्य (वार्ड नं०-08)
ग्राम-बोडा, पं०-तरवागड़ा
प्रखण्ड-हन्टरगंज (चतरा)


ग्राम - कोन ग्राम वनाअधिकार समिति की बैठक की कार्यवाही

(1) दिनांक21.12.2021... को पूर्वाह्न 11:00 बजे प्रखंड हन्टरगंज के ग्राम. कोन में ग्राम सभा की आहुति की गई जिसमें 132 KV D/C हन्टरगंज- चतरा ट्रांसमिशन लाइन निर्माण हेतु प्रस्तावित भूमि पर ग्राम सभा से अनापति प्रमाण निर्गत करने एवं सहमति प्रदान करने हेतु प्रस्ताव पर चर्चा की गई जिसका विवरण निम्न प्रकार है:-

क्रमांक	प्रखंड	ग्राम	थाना नंबर	प्लॉट नंबर	रिज़र्व फॉरेस्ट	प्रोटेक्टेड फॉरेस्ट	जंगल झाड़ी	कुल अपयोजित भूमि का रकबा हेक्टेयर में
1	हन्टरगंज	कोन	154	1	NIL	NIL	JJ	0.11046
2	हन्टरगंज	कोन	154	2	NIL	NIL	JJ	0.00958
3	हन्टरगंज	कोन	154	14	NIL	NIL	JJ	0.49204
कूल								0. 61208

(1) उपस्थिति :-

ग्रामसभा सदस्य:-

- | | |
|---|--------------------|
| (1) संतोष चौधरी | (8) जयप्रकाश चौधरी |
| (2) देवरा चौधरी | (9) राजेश चौधरी |
| (3) उमेश चौधरी | (10) मोहन चौधरी |
| (4)  | (11) मांती देवी |
| (5) श्रीकृष्ण कुमार | |
| (6) विष्णु चौधरी | |
| (7) श्रीकान्त चौधरी | |

(2) सर्वसम्मति से उपरोक्त सारणी में वर्णित भूमि के सम्बन्ध में प्रस्ताव पारित किया गया की ग्रामक/ग..... में अनुसूचित जनजाति एवं अन्य परम्परागत निवासी (वन अधिकारी की मान्यता) अधिनियम 2006 के नियम 2008 एवं संसोधित अधिनियम ,2012 के अंतर्गत Settlement of Right की प्रक्रिया पूर्ण कर ली गयी है।

(3) सर्वसम्मति से पारित किया गया की ग्रामक/ग..... में आदिम जनजाति समूहों एवं आदिम कृषक समुदाय के अधिकार अनुसूचित जनजाति एवं अन्य परम्परागत वन निवासी (वन अधिकारों की मान्यता) अधिनियम 2006 की धारा 3(1)(e) के अनुसार विशेष रूप से रक्षित किया गया है ।

(4)) सर्वसम्मति से पारित किया गया की ग्रामक/ग..... में वन भूमि अपयोजन के प्रस्ताव के सम्बन्ध में अनुसूचित जनजाति एवं परम्परागत वन निवासी (वन अधिकारों की मान्यता) के तहत प्रक्रिया पूर्ण कर ली गयी है ।

(5) सर्वसम्मति से पारित किया गया की 132 KV D/C हन्टरगंज - चतरा ट्रांसमिशन लाइन योजना हेतु उपरोक्त सारणी में वर्णित भूमि के अपयोजन में ग्राम सभा२१.२.१२..... को कोई आपत्ति नहीं है ।

रजिनीश चौधरी
ग्राम सभा अध्यक्ष

रघुबिजाय चौधरी
वनाधिकारी समिति अध्यक्ष

रजिनीश चौधरी
मुखिया
मुखिया
ग्राम पंचायत कार्य
पखण्ड-हन्टरगंज चतरा

ग्राम - मोंगावाडाहा ग्राम वनाधिकार समिति की बैठक की कार्यवाही

(1) दिनांक2.8.2022 को पूर्वाह्न 11:00 बजे प्रखंड हन्टरगंज के ग्राम. मोंगावाडाहा में ग्राम सभा की आहुति की गई जिसमें 132 KV D/C हन्टरगंज- चतरा ट्रांसमिशन लाइन निर्माण हेतु प्रस्तावित भूमि पर ग्राम सभा से अनापति प्रमाण निर्गत करने एवं सहमति प्रदान करने हेतु प्रस्ताव पर चर्चा की गई जिसका विवरण निम्न प्रकार है:-

क्रमांक	प्रखंड	ग्राम	थाना नंबर	प्लॉट नंबर	रिजर्व फॉरेस्ट	प्रोटेक्टेड फॉरेस्ट	जंगल झाड़ी	कुल अपयोजित भूमि का रकबा हेक्टेयर में
1	हन्टरगंज	मोंगावाडाहा	157	52	NIL	Forest	NIL	0.71952
2	हन्टरगंज	मोंगावाडाहा	157	77	NIL	Forest	NIL	3.45104
कूल								4.17056


(1) उपस्थिति :-

श्रीव कुमार भारती


ग्रामसभा सदस्य:-

दीपती देवी

कुलदेव मुर्झा



जितन मुर्झा




नितिश कुमार

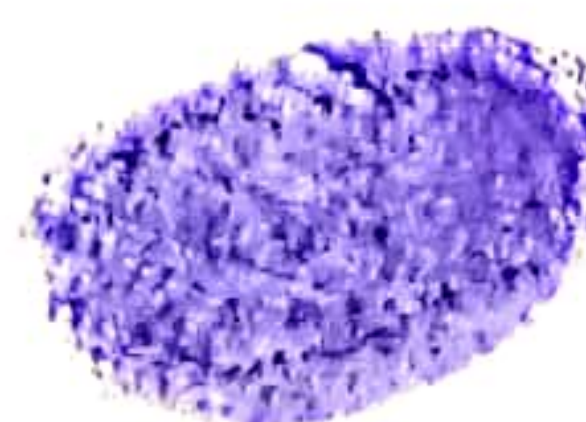
सन्दीप कुमार




नितिश उमाला देवी



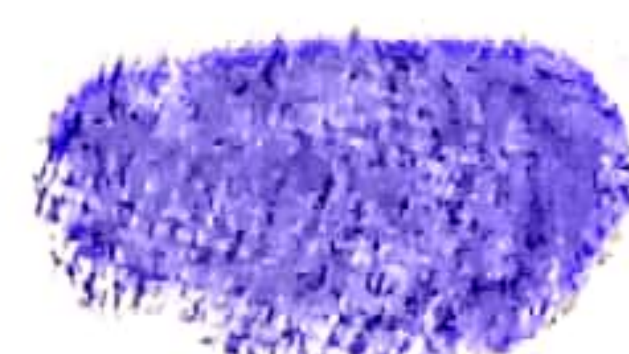
नितिश सरीता देवी



नितिश आसा देवी



नितिश ताल्लो देवी



नितिश सकुन्ती देवी

(2) सर्वसम्मति से उपरोक्त सारणी में वर्णित भूमि के सम्बन्ध में प्रस्ताव पारित किया गया की ग्राम मोरावाडा में अनुसूचित जनजाति एवं अन्य परम्परागत निवासी (वन अधिकारी की मान्यता) अधिनियम 2006 के नियम 2008 एवं संसोधित अधिनियम, 2012 के अंतर्गत Settlement of Right की प्रक्रिया पूर्ण कर ली गयी है।

(3) सर्वसम्मति से पारित किया गया की ग्राम मोरावाडा में आदिम जनजाति समूहों एवं आदिम कृषक समुदाय के अधिकार अनुसूचित जनजाति एवं अन्य परम्परागत वन निवासी (वन अधिकारों की मान्यता) अधिनियम 2006 की धारा 3(1)(e) के अनुसार विशेष रूप से रक्षित किया गया है।

(4)) सर्वसम्मति से पारित किया गया की ग्राम मोरावाडा में वन भूमि अपयोजन के प्रस्ताव के सम्बन्ध में अनुसूचित जनजाति एवं परम्परागत वन निवासी (वन अधिकारों की मान्यता) के तहत प्रक्रिया पूर्ण कर ली गयी है।

(5) सर्वसम्मति से पारित किया गया की 132 KV D/C हन्टरगंज - चतरा ट्रांसमिशन लाइन योजना हेतु उपरोक्त सारणी में वर्णित भूमि के अपयोजन में ग्राम सभा सुदु को कोई आपत्ति नहीं है।

डोमन मुईया

ग्राम सभा अध्यक्ष

डोमन मुईया

वनाधिकारी समिति अध्यक्ष

सुशीला देवी

प्रधान
कार्यवाही समिति
ग्राम पंचायत-करैलीवार
प्र-हन्टरगंज, चतरा (झारखण्ड)

कार्यालय : अंचल अधिकारी, हण्टरगंज (चतरा)।

पत्रांक.....135

दिनांक.....09.02.21

सेवा में

D.A.

19.02.21

प्रेषक,

अंचल अधिकारी
हण्टरगंज, चतरा।

सेवा में,

अनुमण्डल पदाधिकारी
चतरा।

विषय:- 132 KV संचरण लाईन (हण्टरगंज, चतरा) निर्माण में अपयोजित भूमि का वनाधिकार अधिनियम 2006 के तहत ग्राम सभा की कार्यवाही का प्रेषण।

प्रसंग:- अपर समाहर्ता चतरा पत्रांक- 268/रा0 दिनांक 29.01.2021

महाशय

उपर्युक्त विषयक में सादर कथन है कि 132 KV संचरण लाईन (हण्टरगंज, चतरा) निर्माण में अपयोजित गैरमजरूवा खास जंगल-झाड़ी भूमि का वनाधिकार अधिनियम 2006 के तहत संबंधित ग्राम में ग्राम- सभा की गई। ग्राम सभा की प्रति संग्रह है।

अपयोजित भूमि का विवरण निम्नवत है:-

ग्राम- कर्मा

क्रमांक	प्रखण्ड	ग्राम	थाना नंबर	प्लॉट नंबर	रिजर्व फोरेस्ट	प्रोटेक्टेड फोरेस्ट	जंगल झाड़ी	कुल अपयोजित भूमि का रकबा हेक्टेयर में
1	हण्टरगंज	कर्मा	173	338	NIL	NIL	JJ	0.0228
2	हण्टरगंज	कर्मा	173	348	NIL	NIL	JJ	0.0214
3	हण्टरगंज	कर्मा	173	347	NIL	Forest	NIL	0.438
4	हण्टरगंज	कर्मा	173	53	NIL	Forest	NIL	0.2207
5	हण्टरगंज	कर्मा	173	57	NIL	Forest	NIL	1.2323
6	हण्टरगंज	कर्मा	173	229	NIL	NIL	NIL	0.0494
7	हण्टरगंज	कर्मा	173	329	NIL	NIL	NIL	0.0182
8	हण्टरगंज	कर्मा	173	327	NIL	NIL	NIL	0.0738
कुल								2.0766

3

ग्राम- भोगताडीह

क्रमांक	प्रखण्ड	ग्राम	थाना नंबर	प्लॉट नंबर	रिजर्व फोरेस्ट	प्रोटेक्टेड फोरेस्ट	जंगल झाड़ी	कुल अपयोजित भूमि का रकबा हेक्टेयर में
1	हण्टगंज	भोगताडीह	172	182	NIL	Forest	NIL	0.3319
2	हण्टगंज	भोगताडीह	172	183	NIL	Forest	Nil	0.0629
3	हण्टगंज	भोगताडीह	172	185	NIL	Forest	NIL	0.0392
4	हण्टगंज	भोगताडीह	172	184	NIL	NIL	JJ	0.1248
कुल								0.558

ग्राम- कुरीद


क्रमांक	प्रखण्ड	ग्राम	थाना नंबर	प्लॉट नंबर	रिजर्व फोरेस्ट	प्रोटेक्टेड फोरेस्ट	जंगल झाड़ी	कुल अपयोजित भूमि का रकबा हेक्टेयर में
1	हण्टगंज	कुरीद	288	7	NIL	NIL	JJ	0.0179
2	हण्टगंज	कुरीद	288	2	NIL	NIL	JJ	0.41579
3	हण्टगंज	कुरीद	288	54	NIL	NIL	JJ	0.06809
4	हण्टगंज	कुरीद	288	169	NIL	NIL	JJ	0.1063
5	हण्टगंज	कुरीद	288	180	NIL	NIL	JJ	0.03921
6	हण्टगंज	कुरीद	288	197	NIL	NIL	JJ	0.12142
7	हण्टगंज	कुरीद	288	200	NIL	NIL	JJ	0.01257
8	हण्टगंज	कुरीद	288	199	NIL	NIL	JJ	0.15507
9	हण्टगंज	कुरीद	288	205	NIL	NIL	JJ	0.28946
10	हण्टगंज	कुरीद	288	213	NIL	NIL	JJ	0.1145
11	हण्टगंज	कुरीद	288	230	NIL	NIL	JJ	0.12257
12	हण्टगंज	कुरीद	288	232	NIL	NIL	JJ	0.01378
13	हण्टगंज	कुरीद	288	231	NIL	NIL	JJ	0.20868
कुल								1.6853

ग्राम- सेलदाहा

क्रमांक	प्रखण्ड	ग्राम	थाना नंबर	प्लॉट नंबर	रिजर्व फोरेस्ट	प्रोटेक्टेड फोरेस्ट	जंगल झाड़ी	कुल अपयोजित भूमि का रकबा हेक्टेयर में
1	हण्टगंज	सेलदाहा	158	165	NIL	NIL	JJ	0.1163
2	हण्टगंज	सेलदाहा	158	117	NIL	NIL	JJ	0.8512
3	हण्टगंज	सेलदाहा	158	93	NIL	NIL	JJ	0.0438
4	हण्टगंज	सेलदाहा	158	96	NIL	NIL	JJ	0.00199
5	हण्टगंज	सेलदाहा	158	89	NIL	NIL	JJ	0.0325
6	हण्टगंज	सेलदाहा	158	88	NIL	NIL	JJ	0.0327
7	हण्टगंज	सेलदाहा	158	86	NIL	NIL	JJ	0.0420
8	हण्टगंज	सेलदाहा	158	63	NIL	NIL	JJ	0.2869
9	हण्टगंज	सेलदाहा	158	60	NIL	NIL	JJ	0.0219
10	हण्टगंज	सेलदाहा	158	59	NIL	NIL	JJ	0.1379
कुल								1.5672

अतः अनुरोध है कि 132 KV संचरण लाईन अपयोजित गैररमजरूवा खास जंगल झाड़ी भूमि को अनुमण्डल स्तरीय वनाधिकार समिति से पारीत करने हेतु सादर समर्पित।
अनुलग्नक यथोक्तः

विश्वासभाजन

 09.02.21

अंचल अधिकारी,
हण्टगंज।

9-2-21

आम समिति

Page No. 10

आज दिनांक 08-02-21 को पूर्वाह्न 11:00 बजे उरना
 ट्रेडर गंज के आम कोठाराडीह में 132 रु. का
 ट्रेडर गंज - यथा शंख भिन्न लाइन निर्माण के
 शौचिक दान की अध्यापना में एक नई
 की गई। केवल में प्लान 182, 183, 185,
 एवं 184 कुल 2 रु. 0.55 रु. ट्रेडर गंज के
 दान 50 132 रु. का शंख भिन्न लाइन
 निर्माण 40 - यथा उई जिसमें आम समिति
 जताई गई। शंख भिन्न लाइन निर्माण में दिना
 भी आशीर्वाद के द्वारा कोई आपत्ति नहीं दिख
 राख।

ग्रामीणों का हस्ताक्षर

Kameshwar Kumar

- (1) श्रीमती चंद्र
- (2) श्रीमती चंद्र
- (3) श्रीमती चंद्र
- (4) श्रीमती चंद्र
- (5) श्रीमती चंद्र
- (6) श्रीमती चंद्र
- (7) श्रीमती चंद्र
- (8) श्रीमती चंद्र
- (9) श्रीमती चंद्र

कमलेश्वर का
 हस्ताक्षर

श्रीमती चंद्र
 0202218316
 आम समिति अध्यापक
 का हस्ताक्षर

(10)

विजयचंद्र गंडु

(11)

मि. सुबेन्द्र भारती

(12)

मि. हरिगंडु

(13)

मि. बुधई भारती

मि. बलिथों देवी

मि. जगिया देवी

विजय चंद्र

देवप्रताप गंडु

मौला गंडु

अनारक गंडु

मि. नारायण ~~गंडु~~ यादव हरिकान्त

ग्राम राम अष्टम
का हस्ताक्षर।



आम सभा

Date _____
Page _____

आज दिनांक 09-02-21 को पूर्वाह्न 11.00 बजे प्रवा
हैदराबाद के ग्राम कमी पंचायत कमी में 1324
D/C हैदराबाद - चतरा हारमिशन लाने निर्मा
हैदराबाद को अधिसूचना में 545 बंकर
को गई।

बंकर में प्लॉट 6 338, 348, 347, 53, 57, 229
एवं 327 कुल 2.0766 हेक्टर भूमि
है। इस भूमि गृहकार्य के गैरमजदूरी बंकर बंकर
की भूमि है। बंकर में किसी भी व्यक्ति के द्वारा
कोई आपत्ति नहीं किया गया है।

मौला यादव

उपनिर्वाह ग्राहकों का
हस्ताक्षर

वैयक्तिक हस्ताक्षर

- ① राजेन्द्र दास
- ② मदन दास
- ③ राजकुमार दास

21/02/2021
0202218310

आम सभा का हस्ताक्षर

(4) Sandeep Kumar Yadav

(5) मौला यादव

(6) प्रमोद यादव

(7) Babbari Kumar Yadav

(8)

(9)

(10)


निर्माण मंत्री

निर्माण मंत्री

निर्माण मंत्री

କମଳା ମାତ


କବିତା ଠାକୁର




ମିଶ୍ର ଦା



ସୁଧୀନା



ସୁଧୀନା



ନର ମାତ



ମିଶ୍ର ଦା

ନାମା ଦା




ନାମା ଦା


ନାମା ଦା



ନାମା ଦା



ନାମା ଦା



ନାମା ଦା

Teacher's Signature

ਸਿਰੀ ਵਿਮਲਾ ਦੇਵੀ

ਸਿਰੀ ਕਰਮ ਦੇਵੀ

ਸਿਰੀ ਪ੍ਰਭਾ ਦੇਵੀ

ਸਿਰੀ ਰਾਮਦੇਵ ਮਾਧਵ

ਸਿਰੀ ਮਹਾਦੇਵ ਮਾਧਵ

ਸਿਰੀ ਗਰਦ ਮਾਧਵ

ਸਿਰੀ ਲੀਲਾਵਤੀ ਮਹਾਦੇਵੀ

ਸਿਰੀ ਮਹਾਦੇਵੀ ਰਾਮਾਧਵ

ਸਿਰੀ M
ਰਾਮਾਧਵ ਸਾ ੧੧੯

ਸਿਰੀ ਕੋਸਮ ਦੇਵੀ

Praanir Kumar Das

अनिल दास

अजय दास

Panshant Kumar

अखिलेश दास

Sarbesth Son

रामचंद्र पांडव

रींकु पांडव

कुन्डन पांडव

Anil Yadav

Pinky Das

— 21/10/21

ग्राफ़िक्स उद्देश्य
दस्तावेज

Teacher's Signature

दिनांक ०१ पूर्वदि ११:०० बजे प्रसंग
 इंदरगंज के ग्राम कुशीद में ग्राम सभा की आयुषी
 की गई जिसमें १३२ पुरुषों/८ इंदरगंज-पुल
 शांतिमित्रता लाने निर्माण हेतु प्लॉट नं १, २, ५५
 १६९, १८०, १३७, २००, १९९, २०५, २१३, २३०, २३२ एवं
 २३१ वन भूमि ६० एकड़ (कुशीद)। जिसमें
 स्थानीय भी शामिल के साथ कोई आपत्ति नहीं
 दिखाया गया। सभी प्लॉट गोमनसभा रकबा वन भूमि के
 अंतर्गत।

उपरि-सूचित मामलों का

हस्ताक्षर

अभिमानाध्यक्ष

अरविन्द प्रसाद
 पुत्र भारती




सचिव भारती

उपस्थित कुशीद



बंगाली भारती



सिद्धोद भारती

अ/स/पा/पा/पा

राजेश प्रसाद

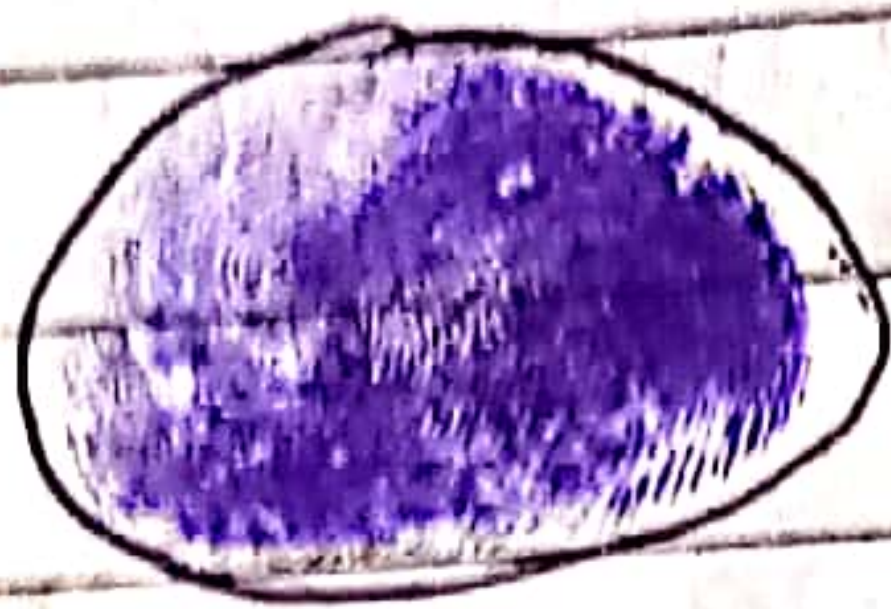
वन सचिव अध्यक्ष

का हस्ताक्षर

ग्राम सभा अध्यक्ष

नरेश महतो

गुरु पाद



विजय नाकी

केदार पाद
गामदेव पाद

मनोज पाद

कृष्ण गुरु

सुचिता गुरु



उमेश गुरु



गंगा गुरु
अवधेश गुरु
धनु गुरु

शत पाद

केदार पाद

मोहन कुमार
गामदेव गुरु

अंगार के कटोरे
धरबला से

सुबाना देवी

~~मोह~~

पंचायत

~~धरबला~~

आज दिनांक 9.2.2021 को पूर्वाह्न 11:00 बजे
प्रदेश इंटरग्रुप के ग्राम सैलदाहा में 132KV
D/C इंटरग्रुप चतरा इंसोलेशन लाइन निर्माण
द्वारा विवाद पार्षद की अध्यक्षता में एक
वैठक की गई। जिसमें 132KV D/C इंसोलेशन
लाइन निर्माण में विवादों को समाप्त करने हेतु
कई आपसी नवीं दिशा दिया गया।

ग्राम सैलदाहा के प्लॉट नं. 165, 117, 93, 96, 89,
88, 86, 63, 60, एवं 59 को लेकर ग्रामवासियों
को जंगलभाड़ी वॉलन्टेयरों की मदद दी

उपस्थित ग्रामीणों का
हस्ताक्षर

मुख्य पार्षद
वन समिति का
हस्ताक्षर

1) सुनील यादव
2) किशोर मुखर्जी

3) मि. कुलवाड़ी

4) जयंत प्रजापति

ग्राम सभा का
हस्ताक्षर

5) मि. कुलवाड़ी
6) अनिल मुखर्जी

विवादों को पारित

7) रमेश मुखर्जी

(8) अमेरिका मुद्रियाँ

(9) रामेश मुद्रियाँ

(10) सुरेश मुद्रियाँ

(11) दल मुद्रियाँ

(12) गरिमन मुद्रियाँ

(13)

मि. पुनीत देवी

(14)

मि. सुनीता देवी

(15)

(16)

मि. सरिता देवी

(17)

मिनाल Pindley

— 21/3/2014

ग्राम सभा अध्यक्ष का
हस्ताक्षर

ग्राम-डरहा ग्राम वनाधिकार समिति की बैठक की कार्यवाही

दिनांक ...01.12.2020... को पूर्वाह्न 11:00 बजे प्रखंड चतरा के ग्राम- में ग्राम - डरहा सभा की आहुति की गई जिसमें 132 KV D/C हन्टरगंज - चतरा ट्रांसमिशन लाइन निर्माण हेतु प्रस्तावित भूमि पर ग्राम सभा से अनापति प्रमाण निर्गत करने एवं सहमति प्रदान करने हेतु प्रस्ताव पर चर्चा की गई जिसका विवरण निम्न प्रकार है:-

क्रमांक	प्रखंड	ग्राम	थाना नंबर	प्लॉट नंबर	रिज़र्व फॉरेस्ट	प्रोटेक्टेड फॉरेस्ट	जंगल झाड़ी	कुल अपयोजित भूमि का रकबा हेक्टेयर में
1	चतरा	डरहा	157-5	700			JJ	1.1189
2	चतरा	डरहा	157-5	702			JJ	0.6409
3	चतरा	डरहा	157-5	703			JJ	0.5206
4	चतरा	डरहा	157-5	704	JJ	PF 0.05415		1.0461
5	चतरा	डरहा	157-5	706			JJ	0.1891
6	चतरा	डरहा	157-5	707			JJ	1.34203
7	चतरा	डरहा	157-5	708		PF		0.2024
कुल 0.05415								5.06003
1	चतरा	डरहा	157-3	14			JJ	0.29052
2	चतरा	डरहा	157-3	15		PF		0.4441
3	चतरा	डरहा	157-3	15			JJ	0.23711

4	चतरा	डरहा	157-3	20			JJ	1.0560
5	चतरा	डरहा	157-3	20		PF		0.116
6	चतरा	डरहा	157-3	21		PF		0.87048
7	चतरा	डरहा	157-3	22		PF		0.52391
8	चतरा	डरहा	157-3	25		PF		1.2042
9	चतरा	डरहा	157-3	25			JJ	0.65086
कुल.								5.39318
1	चतरा	डरहा	157-1	3		PF		2.061930
कुल								2.061930

(1) उपस्थिति :-

① नि० लक्ष्मी देवी

② नि० सीता देवी

③ नि० शान्ती देवी

④ शिखर उग्र

⑤ कर्मरत्न गंधू

⑥ अनिल भुईया

⑦ कारन भुईया

(7)  मि. प्रदीप जंठु

(8) अनजना कुमार

(9) सुविन भादव

(10)  मि. कोलेउवार जंठु

(11) सुविन भादव

(12) सुविन भादव

(13) सुविन भादव

(14) सुविन भादव

(15)  मि. रमा जंठु

(16) सुविन भादव

(17) सुविन भादव

(18)  मि. बाला जंठु

(19)  मि. विनय जंठु

(20)  सुविन भादव

(21)  मि. राजेश भुरेगा

(22)  मि. सुषमा देवी

(23)  मि. हरीनाथ जंठु

(24)  मि. केला जंठु


(25) सुविन भादव

(26) सुविन भादव

(27) सुविन भादव

(28)  मि. पल्लु और

(29)  मि. विष्णु और

(30)  मि. सुनील लाल

(31)  मि. कोमल देवी

(32)  सुविन भादव

(33) सुविन भादव

(2) सर्वसम्मति से उपरोक्त सारणी में वर्णित भूमि के सम्बन्ध में प्रस्ताव पारित किया गया की ग्रामडावा..... में अनुसूचित जनजाति एवं अन्य परम्परागत निवासी (वन अधिकारी की मान्यता) अधिनियम 2006 के नियम 2008 एवं संसोधित अधिनियम ,2012 के अंतर्गत Settlement of Right की प्रक्रिया पूर्ण कर ली गयी है।

(3) सर्वसम्मति से पारित किया गया की ग्रामडावा..... में आदिम जनजाति समूहों एवं आदिम कृषक समुदाय के अधिकार अनुसूचित जनजाति एवं अन्य परम्परागत वन निवासी (वन अधिकारों की मान्यता) अधिनियम 2006 की धारा 3(1)(e) के अनुसार विशेष रूप से रक्षित किया गया है ।

(4)) सर्वसम्मति से पारित किया गया की ग्रामडावा..... में वन भूमि अपयोजन के प्रस्ताव के सम्बन्ध में अनुसूचित जनजाति एवं परम्परागत वन निवासी (वन अधिकारों की मान्यता) के तहत प्रक्रिया पूर्ण कर ली गयी है ।

(5) सर्वसम्मति से पारित किया गया की 132 KV D/C हन्टरगंज - चतरा ट्रांसमिशन लाइन योजना हेतु उपरोक्त सारणी में वर्णित भूमि के अपयोजन में ग्राम सभाडावा..... को कोई आपत्ति नहीं है ।

विजय कुमार

ग्राम सभा अध्यक्ष

Harsh Kumar Bhungar
वनाधिकारी समिति अध्यक्ष

Sei
मुखिया
ग्राम पंचायत -
प्रखण्ड - जिला - चतरा

ग्राम सिकिद ग्राम वनाधिकार समिति की बैठक की कार्यवाही

दिनांक 30.11.2020 को पूर्वाह्न 11:00 बजे प्रखंड चतरा के ग्राम सिकिद में ग्राम सभा की आहुति की गई जिसमें 132 KV D/C हन्टरगंज - चतरा ट्रांसमिशन लाइन निर्माण हेतु प्रस्तावित भूमि पर ग्राम सभा से अनापति प्रमाण निर्गत करने एवं सहमति प्रदान करने हेतु प्रस्ताव पर चर्चा की गई जिसका विवरण निम्न प्रकार है:-

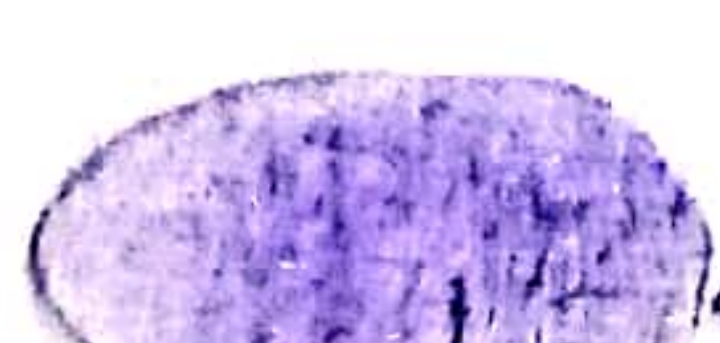
क्रमांक	प्रखंड	ग्राम	थाना नंबर	प्लॉट नंबर	रिज़र्व फॉरेस्ट	प्रोटेक्टेड फॉरेस्ट	जंगल झाड़ी	कुल अपयोजित भूमि का रकबा हेक्टेयर में
1	चतरा	सिकिद	160	192	NIL	NIL	JJ	0.2650
2	चतरा	सिकिद	160	335	NIL	NIL	JJ	0.1869
3	चतरा	सिकिद	160	330	NIL	NIL	JJ	0.0366
4	चतरा	सिकिद	160	329	NIL	NIL	JJ	0.0439
5	चतरा	सिकिद	160	337	NIL	Forest		0.324
6	चतरा	सिकिद	160	337	NIL	NIL	JJ	1.7642
कूल								2.6215

(1) उपस्थिति:


ग्राम सभा सदस्य

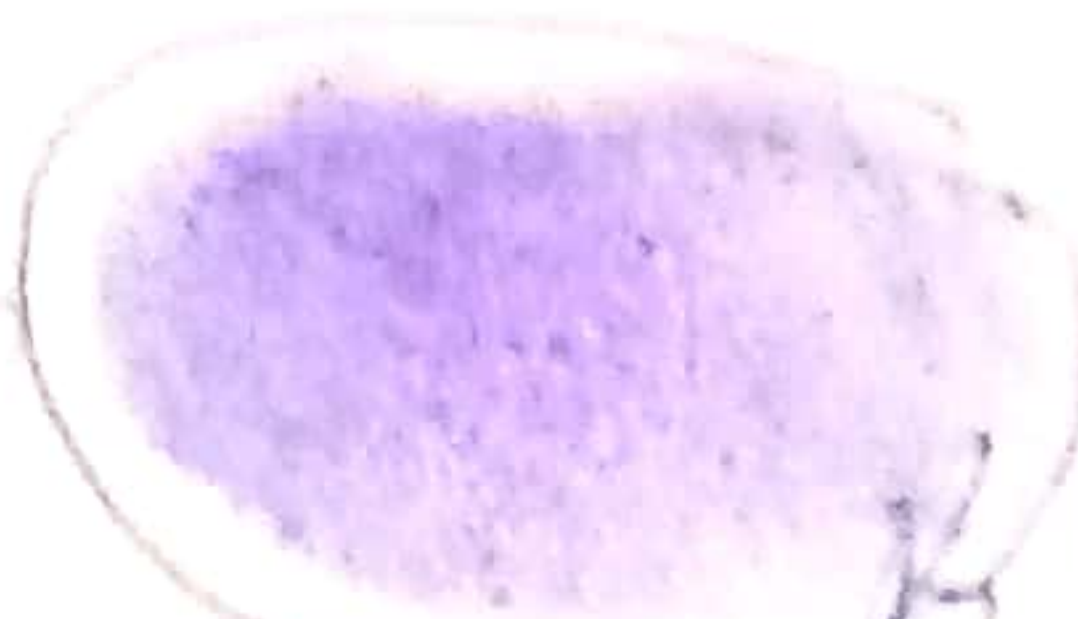
(1) Roshni Yadav

(2) महेंद्र यादव

(3)  कानन देवी

14 पुष्पादीपक

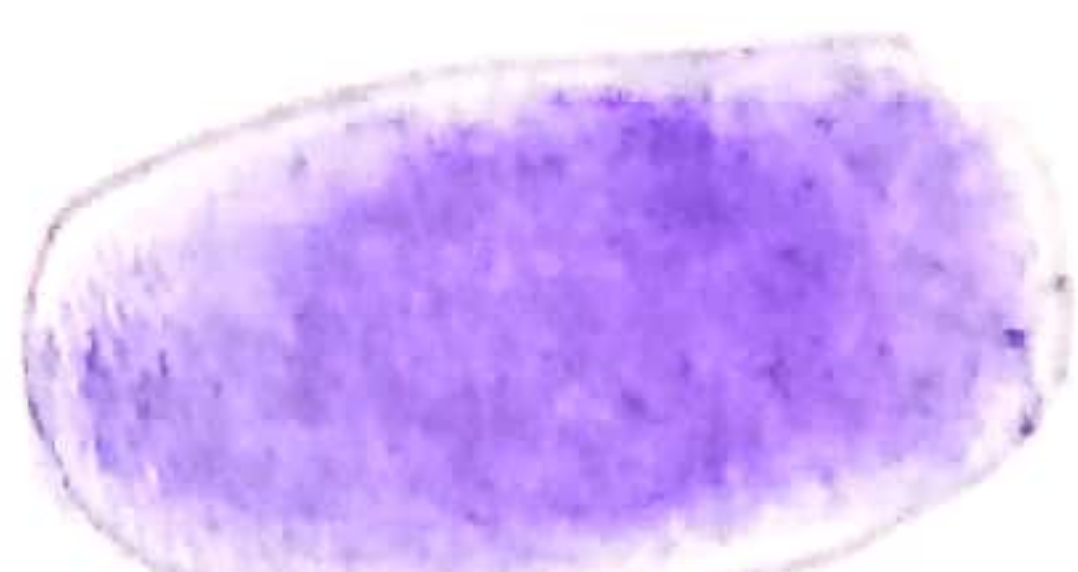
15  माता देवी

16  आगव न गाय

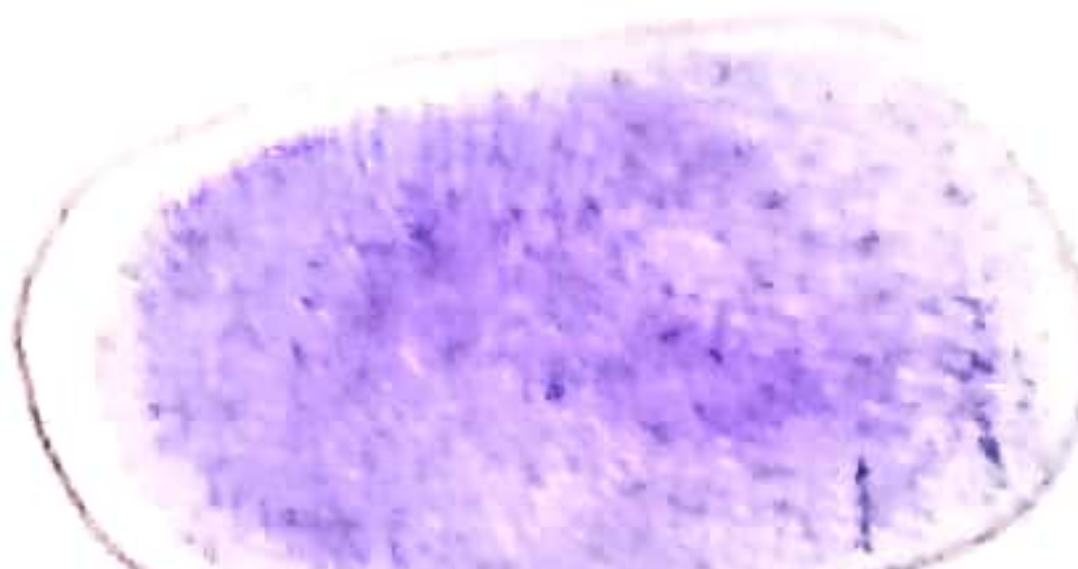
17 munalalyadav

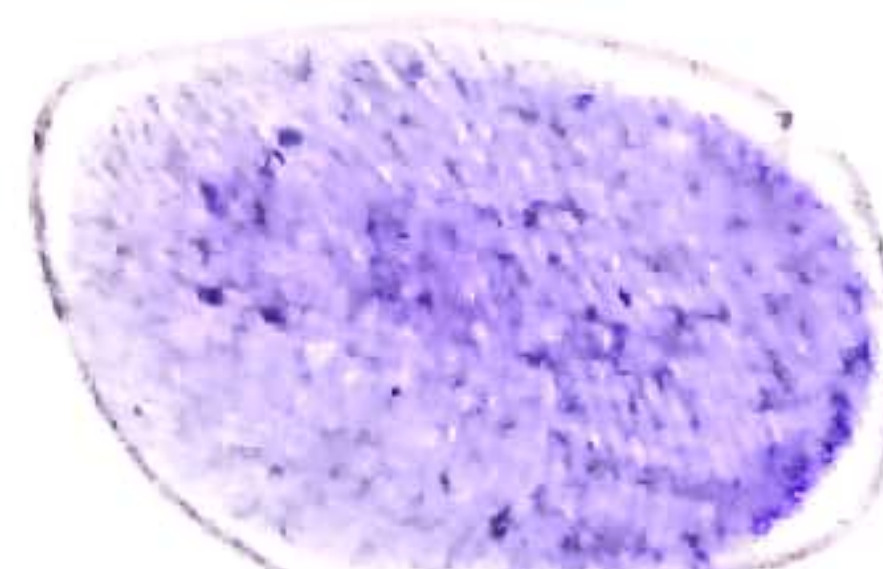
18 पुष्पा देवी

19 मेशर पादक

20  माता देवी

21 हंसादीपक

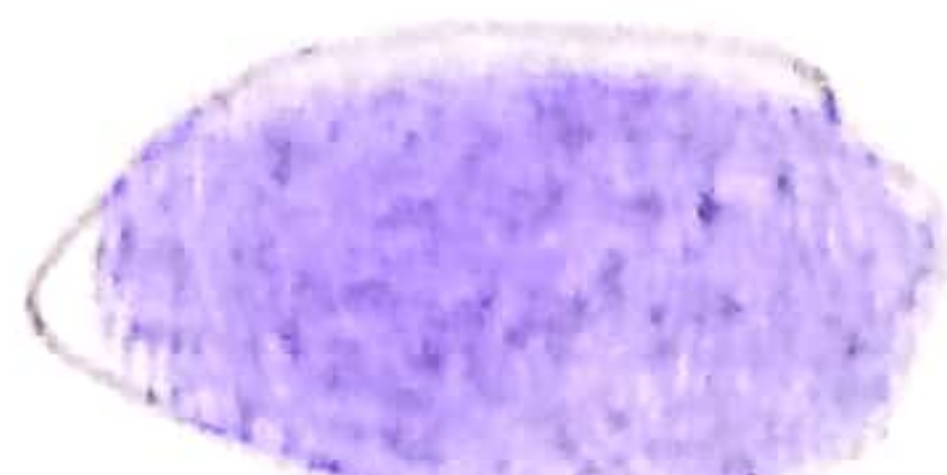
22  माता देवी

23  माता देवी

24 मुक्ता आरत

25 हस्तामर

26 नन्दकिशोर पादक

27  पुष्पा देवी

28

29

30

(1) उपस्थिति :-
ग्राम सभा सदस्य :-

(2) सर्वसम्मति से उपरोक्त सारणी में वर्णित भूमि के सम्बन्ध में प्रस्ताव पारित किया गया की ग्राम सिक्ति में अनुसूचित जनजाति एवं अन्य परम्परागत निवासी (वन अधिकारी की मान्यता) अधिनियम 2006 के नियम 2008 एवं संसोधित अधिनियम, 2012 के अंतर्गत Settlement of Right की प्रक्रिया पूर्ण कर ली गयी है।

(3) सर्वसम्मति से पारित किया गया की ग्राम सिक्ति में आदिम जनजाति समूहों एवं आदिम कृषक समुदाय के अधिकार अनुसूचित जनजाति एवं अन्य परम्परागत वन निवासी (वन अधिकारों की मान्यता) अधिनियम 2006 की धारा 3(1)(e) के अनुसार विशेष रूप से रक्षित किया गया है।

(4)) सर्वसम्मति से पारित किया गया की ग्राम सिक्ति में वन भूमि अपयोजन के प्रस्ताव के सम्बन्ध में अनुसूचित जनजाति एवं परम्परागत वन निवासी (वन अधिकारों की मान्यता) के तहत प्रक्रिया पूर्ण कर ली गयी है।

(5) सर्वसम्मति से पारित किया गया की 132 KV D/C हन्टरगंज - चतरा ट्रांसमिशन लाइन योजना हेतु उपरोक्त सारणी में वर्णित भूमि के अपयोजन में ग्राम सभा सिक्ति को कोई आपत्ति नहीं है।

गोविन्द यादव

ग्राम सभा अध्यक्ष

वसन्त यादव

वनाधिकारी समिति अध्यक्ष

मुखिया 30/11/2020
ग्राम पंचायत मुखिया
प्रखण्ड - जिला - चतरा

ग्राम मोहनाडीह ग्राम वनाधिकार समिति की बैठक की कार्यवाही

दिनांक 01.12.2020 को पूर्वाह्न 11:00 बजे प्रखंड चतरा के ग्राम मोहनाडीह.

में ग्राम सभा की आहुति की गई जिसमें 132 KV D/C हन्टरगंज -चतरा ट्रांसमिशन लाइन निर्माण हेतु प्रस्तावित भूमि पर ग्राम सभा से अनापति प्रमाण निर्गत करने एवं सहमति प्रदान करने हेतु प्रस्ताव पर चर्चा की गई जिसका विवरण निम्न प्रकार है:-

क्रमांक	प्रखंड	ग्राम	थाना नंबर	प्लॉट नंबर	रिज़र्व फॉरेस्ट	प्रोटेक्टेड फॉरेस्ट	जंगल झाड़ी	कुल अपयोजित भूमि का रकबा हेक्टेयर में
1	चतरा	मोहनाडीह	176	72	NIL	forest	NIL	0.959445
कुल								0.959445

(1) उपस्थिति :-

ग्रामसभा सदस्य:-

दीर्घमुड़ा

नीलविनोद मुड़ा

कुल देवी

बवीता देवी

पतीचा देवी

दृष्टी मुड़ा

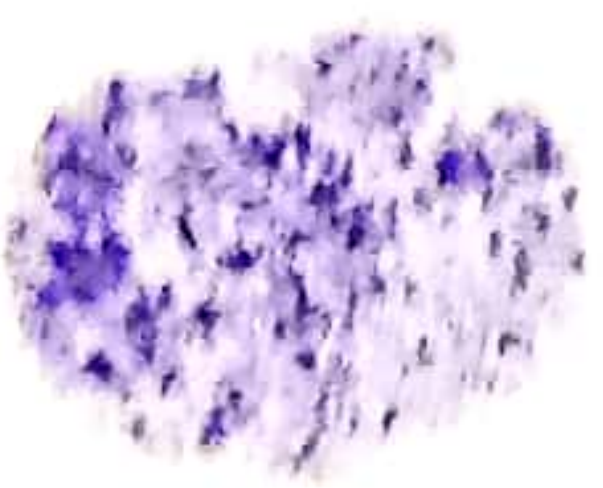
अशोक मुड़ा



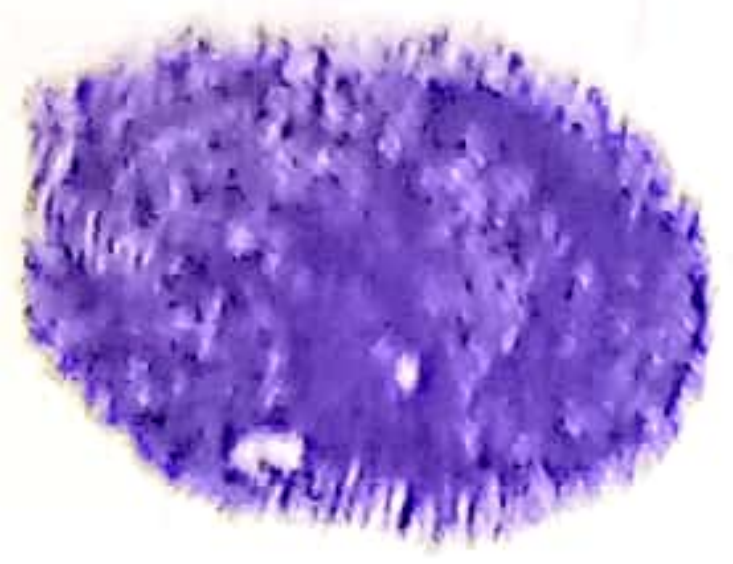
નાનિ જામડયાં




ના રાજુ મુડયાં




વૃક્ષા દેવી




જગદિશ મુડયાં



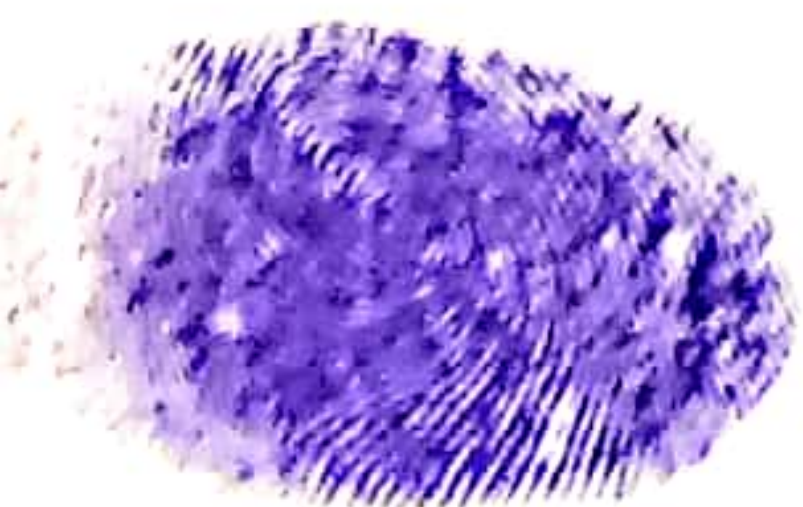
આશા દેવી



ધનેશ્વર મુડયાં



રંજુ દેવી



રત્ન મુડયાં




લલના મુડયાં



પિન્દુ મુડયાં



ચંદ્ર મુડયાં



પ્રેમ મુડયાં

(2) सर्वसम्मति से उपरोक्त सारणी में वर्णित भूमि के सम्बन्ध में प्रस्ताव पारित किया गया की ग्राम गोहनाडीह में अनुसूचित जनजाति एवं अन्य परम्परागत निवासी (वन अधिकारी की मान्यता) अधिनियम 2006 के नियम 2008 एवं संसोधित अधिनियम, 2012 के अंतर्गत Settlement of Right की प्रक्रिया पूर्ण कर ली गयी है।

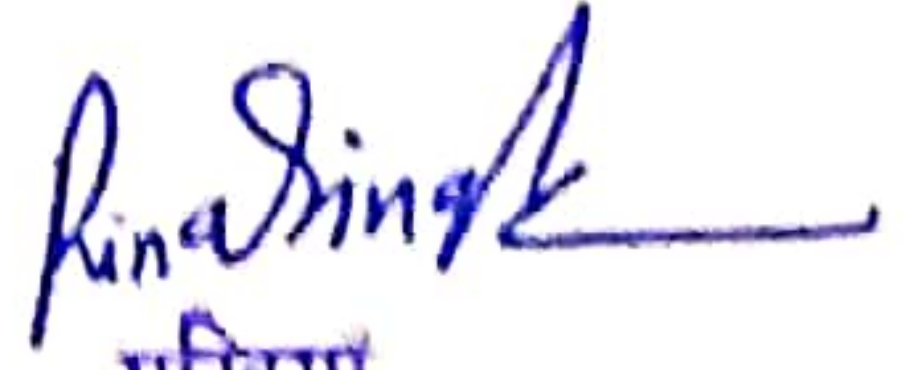
(3) सर्वसम्मति से पारित किया गया की ग्राम गोहनाडीह में आदिम जनजाति समूहों एवं आदिम कृषक समुदाय के अधिकार अनुसूचित जनजाति एवं अन्य परम्परागत वन निवासी (वन अधिकारों की मान्यता) अधिनियम 2006 की धारा 3(1)(e) के अनुसार विशेष रूप से रक्षित किया गया है।

(4)) सर्वसम्मति से पारित किया गया की ग्राम गोहनाडीह में वन भूमि अपयोजन के प्रस्ताव के सम्बन्ध में अनुसूचित जनजाति एवं परम्परागत वन निवासी (वन अधिकारों की मान्यता) के तहत प्रक्रिया पूर्ण कर ली गयी है।

(5) सर्वसम्मति से पारित किया गया की 132 KV D/C हन्टरगंज - चतरा ट्रांसमिशन लाइन योजना हेतु उपरोक्त सारणी में वर्णित भूमि के अपयोजन में ग्राम सभा गोहनाडीह को कोई आपत्ति नहीं है।

ग्राम सभा अध्यक्ष
गन्तु मुड़िया

वनाधिकारी समिति अध्यक्ष
रमन मुड़िया


मुखिया
बचारसी-देवारिया
प्रतापगढ़-जिला-चतरा

ग्राम - बरीसाराम ग्राम वनाधिकार समिति की बैठक की कार्यवाही

(1) दिनांक ...30.11.2020... को पूर्वाह्न 11:00 बजे प्रखंड चतरा के ग्राम..

बरीसाराम में ग्राम सभा की आहुति की गई जिसमें 132 KV D/C हन्टरगंज - चतरा ट्रांसमिशन लाइन निर्माण हेतु प्रस्तावित भूमि पर ग्राम सभा से अनापति प्रमाण निर्गत करने एवं सहमति प्रदान करने हेतु प्रस्ताव पर चर्चा की गई जिसका विवरण निम्न प्रकार है:-

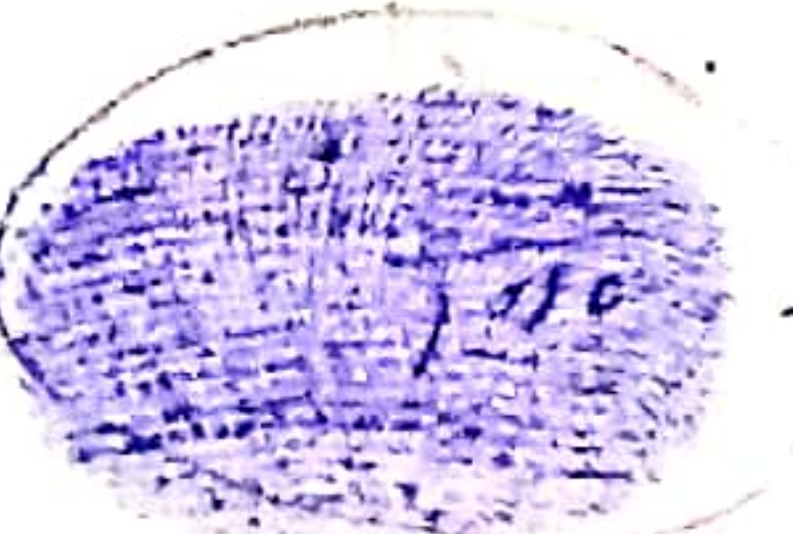
क्रमांक	प्रखंड	ग्राम	थाना नंबर	प्लॉट नंबर	रिजर्व फॉरेस्ट	प्रोटेक्टेड फॉरेस्ट	जंगल झाड़ी	कुल अपयोजित भूमि का रकबा हेक्टेयर में
1	चतरा	बरीसाराम	164	2	NIL	Forest	NIL	0.5630
2	चतरा	बरीसाराम	164	2	NIL	NIL	JJ	0.1056
3	चतरा	बरीसाराम	164	32	NIL	NIL	JJ	0.8166
कुल								1.4852

(1) उपस्थिति :-

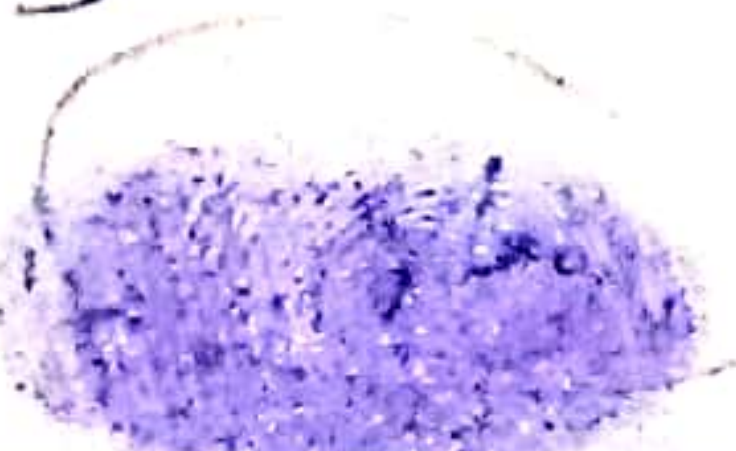
ग्रामसभा सदस्य:-

डा. अशोक यादव

 रुद्रेश यादव
Rudresh Yadav

 जगदीश यादव
Jagdish Yadav

अशोक यादव

 अजीत यादव
Ajit Yadav

ਮੁਨਾ ਦੇਵੀ

100 ਰੁਪਏ

100 ਰੁਪਏ

100 ਰੁਪਏ

100 ਰੁਪਏ

Susheel Kumar

ਮੁਨਾ ਦੇਵੀ

ਪ੍ਰਾਪਤ 211 ਰੁਪਏ

100 ਰੁਪਏ

(2) सर्वसम्मति से उपरोक्त सारणी में वर्णित भूमि के सम्बन्ध में प्रस्ताव पारित किया गया की ग्राम करी साराय में अनुसूचित जनजाति एवं अन्य परम्परागत निवासी (वन अधिकारी की मान्यता) अधिनियम 2006 के नियम 2008 एवं संसोधित अधिनियम ,2012 के अंतर्गत Settlement of Right की प्रक्रिया पूर्ण कर ली गयी है।

(3) सर्वसम्मति से पारित किया गया की ग्राम करी साराय में आदिम जनजाति समूहों एवं आदिम कृषक समुदाय के अधिकार अनुसूचित जनजाति एवं अन्य परम्परागत वन निवासी (वन अधिकारों की मान्यता) अधिनियम 2006 की धारा 3(1)(e) के अनुसार विशेष रूप से रक्षित किया गया है ।

(4)) सर्वसम्मति से पारित किया गया की ग्राम करी साराय में वन भूमि अपयोजन के प्रस्ताव के सम्बन्ध में अनुसूचित जनजाति एवं परम्परागत वन निवासी (वन अधिकारों की मान्यता) के तहत प्रक्रिया पूर्ण कर ली गयी है ।

(5) सर्वसम्मति से पारित किया गया की 132 KV D/C हन्टरगंज - चतरा ट्रांसमिशन लाइन योजना हेतु उपरोक्त सारणी में वर्णित भूमि के अपयोजन में ग्राम सभा करी साराय को कोई आपत्ति नहीं है ।

मुन्ना
ग्राम सभा अध्यक्ष

अजित कुमार
वनाधिकारी समिति अध्यक्ष

मुखिया
ग्राम पंचायत मुखिया
प्रखण्ड - जिला - चतरा
2020

ग्राम कूबा ग्राम वनाधिकार समिति की बैठक की कार्यवाही

(1) दिनांक 30.11.2020 को पूर्वाह्न 11:00 बजे प्रखंड चतरा के ग्राम कूबा में ग्राम सभा की आहुति की गई जिसमें 132 KV D/C हन्टरगंज - चतरा ट्रांसमिशन लाइन निर्माण हेतु प्रस्तावित भूमि पर ग्राम सभा से अनापति प्रमाण निर्गत करने एवं सहमति प्रदान करने हेतु प्रस्ताव पर चर्चा की गई जिसका विवरण निम्न प्रकार है:-

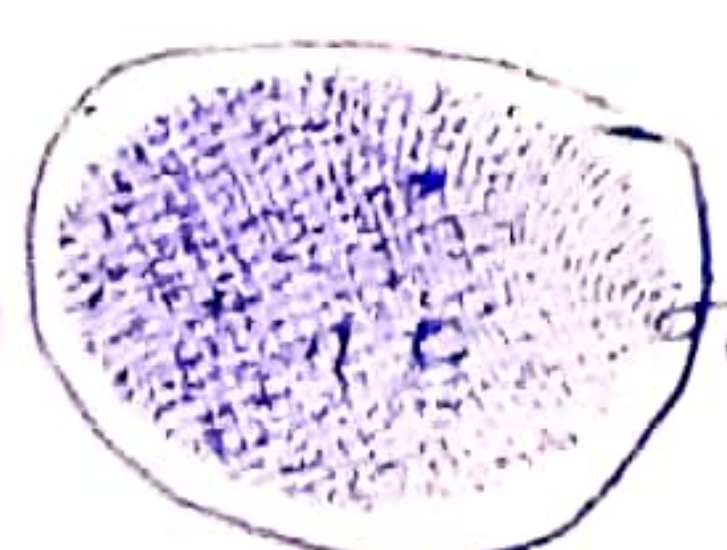
क्रमांक	प्रखंड	ग्राम	थाना नंबर	प्लॉट नंबर	रिज़र्व फॉरेस्ट	प्रोटेक्टेड फॉरेस्ट	जंगल झाड़ी	कुल अपयोजित भूमि का रकबा हेक्टेयर में
1	चतरा	कूबा	165	2	NIL	forest	Nil	0.5181
2	चतरा	कूबा	165	2	NIL	NIL	JJ	1.5791
3	चतरा	कूबा	165	3	NIL	NIL	JJ	0.62704
4	चतरा	कूबा	165	202	NIL	NIL	JJ	0.02622
5	चतरा	कूबा	165	189	NIL	NIL	JJ	0.0798
कूल								2.82942

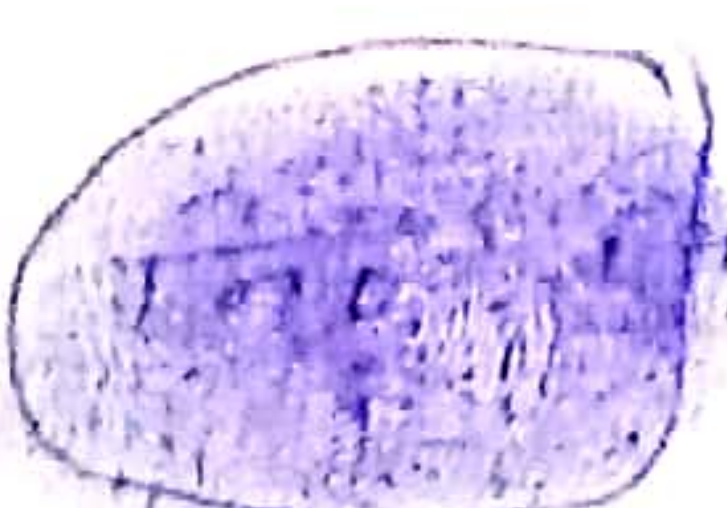
(1) उपस्थिति :-


ग्रामसभा सदस्य:-

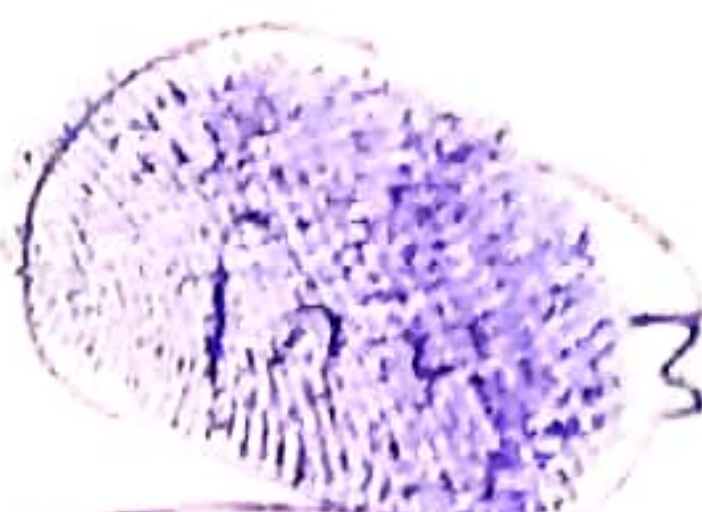
(1) - शिवलाल भादव

(2) Munna Kumar

(3)  भादव बुद्धिमान

(4)  भादव बुद्धिमान

3  12/11/20 गांव

6  12/11/20 गांव

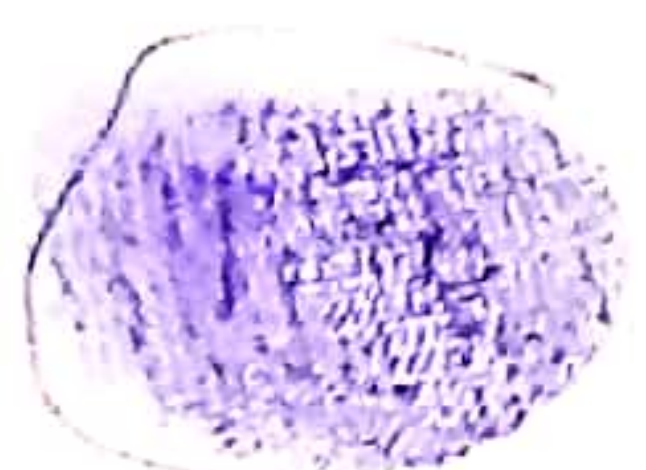
7  12/11/20 गांव

8 वि 116' गांव

9 12/11/20 गांव

10 क 600 गांव

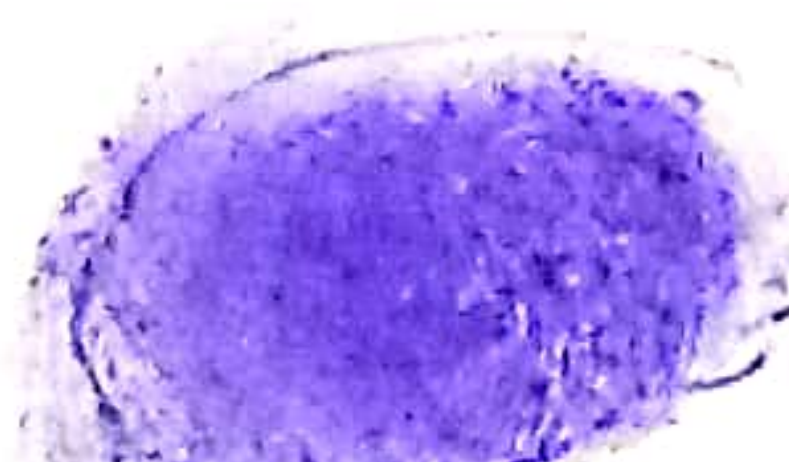
11 12/11/20 गांव

12  12/11/20 गांव

13 Rakesh Kumar

14 12/11/20 गांव

15 12/11/20 गांव

16  12/11/20 गांव

(2) सर्वसम्मति से उपरोक्त सारणी में वर्णित भूमि के सम्बन्ध में प्रस्ताव पारित किया गया की ग्राम कुवा में अनुसूचित जनजाति एवं अन्य परम्परागत निवासी (वन अधिकारी की मान्यता) अधिनियम 2006 के नियम 2008 एवं संसोधित अधिनियम, 2012 के अंतर्गत Settlement of Right की प्रक्रिया पूर्ण कर ली गयी है।

(3) सर्वसम्मति से पारित किया गया की ग्राम कुवा में आदिम जनजाति समूहों एवं आदिम कृषक समुदाय के अधिकार अनुसूचित जनजाति एवं अन्य परम्परागत वन निवासी (वन अधिकारों की मान्यता) अधिनियम 2006 की धारा 3(1)(e) के अनुसार विशेष रूप से रक्षित किया गया है।

(4)) सर्वसम्मति से पारित किया गया की ग्राम कुवा में वन भूमि अपयोजन के प्रस्ताव के सम्बन्ध में अनुसूचित जनजाति एवं परम्परागत वन निवासी (वन अधिकारों की मान्यता) के तहत प्रक्रिया पूर्ण कर ली गयी है।

(5) सर्वसम्मति से पारित किया गया की 132 KV D/C हन्टरगंज - चतरा ट्रांसमिशन लाइन योजना हेतु उपरोक्त सारणी में वर्णित भूमि के अपयोजन में ग्राम सभा कुवा को कोई आपत्ति नहीं है।

शिवराम यादव
ग्राम सभा अध्यक्ष

नरेश कुमार
वनाधिकारी समिति अध्यक्ष

मुखिया
ग्राम पंचायत मुखिया
प्रखण्ड - जिला - चतरा
30/11/2020

ग्राम -संघरी ग्राम वनाअधिकार समिति की बैठक की कार्यवाही

(1)दिनांक 03.12.2020 को पूर्वाह्न 11:00 बजे प्रखंड चतरा के ग्राम.


संघरी.. में ग्राम सभा की आहुति की गई जिसमे 132 KV D/C हन्टरगंज - चतरा ट्रांसमिशन लाइन निर्माण हेतु प्रस्तावित भूमि पर ग्राम सभा से अनापति प्रमाण निर्गत करने एवं सहमति प्रदान करने हेतु प्रस्ताव पर चर्चा की गई जिसका विवरण निम्न प्रकार है:-

क्रमांक	प्रखंड	ग्राम	थाना नंबर	प्लॉट नंबर	रिज़र्व फोरेस्ट	प्रोटेक्टेड फोरेस्ट	जंगल झाड़ी	कुल अपयोजित भूमि का रकबा हेक्टेयर में
1	चतरा	संघरी	171-3	87	NIL	forest	NIL	2.67849
कुल								2.67849
1	चतरा	संघरी	171-2	86	NIL	forest	NIL	4.58412
कुल								4.58412
1	चतरा	संघरी	171-1	80	NIL	NIL	JJ	0.2951
2	चतरा	संघरी	171-1	85	NIL	forest	NIL	0.8527
3	चतरा	संघरी	171-1	56	NIL	forest	NIL	0.9473
कुल								2.0951

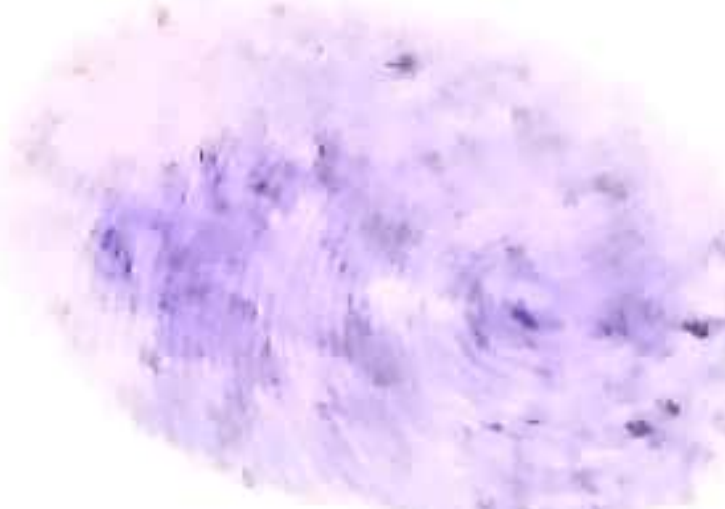
4	चतस	संघरी	171-1	56	NIL	forest	NIL	0.94725
कुल								2.24153

ग्रामसभासदस्य:-

(2) सर्वसम्मति से उपरोक्त सारणी में वर्णित भूमि के सम्बन्ध में प्रस्ताव पारित किया गया की ग्राम संधरी में अनुसूचित जनजाति एवं अन्य परम्परागत निवासी (वन अधिकारी की मान्यता) अधिनियम 2006 के नियम 2008 एवं संसोधित अधिनियम, 2012 के अंतर्गत Settlement of Right की प्रक्रिया पूर्ण कर ली गयी है।

ਨਿੰ  ਮੇਵੇਰ ਗਮ੍ਹ

ਨਿੰ  ਵਸਾਵੇ ਗਮ੍ਹ

ਨਿੰ  ਪੈਰ ਗਮ੍ਹ

ਗਿਵਾਨਾਮ ਗਮ੍ਹ

 ਲੋਕਾ ਤੀ

ਵਿਰਭੁ ਗਮ੍ਹ

ਵਸਿਰਿ ਰਿਸੇ

 ਤੇਵੇਰ ਮੁੰਡੀਆਂ

 ਤੀ

निवासी (वन अधिकारों की मान्यता) अधिनियम 2006 की धारा 3(1)(e) के अनुसार विशेष रूप से रक्षित किया गया है ।

(4)) सर्वसम्मति से पारित किया गया की ग्राम संधरी में वन भूमि अपयोजन के प्रस्ताव के सम्बन्ध में अनुसूचित जनजाति एवं परम्परागत वन निवासी (वन अधिकारों की मान्यता) के तहत प्रक्रिया पूर्ण कर ली गयी है ।

(5) सर्वसम्मति से पारित किया गया की 132 KV D/C हन्टरगंज - चतरा ट्रांसमिशन लाइन योजना हेतु उपरोक्त सारणी में वर्णित भूमि के अपयोजन में ग्राम सभा संधरी को कोई आपत्ति नहीं है ।

सोहन गंगु

ग्राम सभा अध्यक्ष

हमेश कुमार

वनाधिकारी समिति अध्यक्ष

कमल
मुखिय 12/12/2020
ग्राम पंचायत मुखिया
प्रखण्ड - जिला - चतरा