

परियोजना का नाम— प्रधानमंत्री ग्राम सडक योजना फेज—XI के अन्तर्गत नगाणगांव से कुर्सिल मोटर मार्ग का नवनिर्माण।

क्षतिपूरक वृक्षारोपण स्कीम हेतु दुगनी अर्जित सिविल एवं सोयम भूमि का विवरण।


क्र० सं०	जिला	परगना	पट्टी	तहसील	मौजा	खाता संख्या	भूमि का विवरण			
							खसरा नम्बर	कुल रकबा (है० में)	अर्जित रकबा (है० में)	
1	2	3	4	5	6	7	8	9	10	
सिविल सोयम की 1,2,50										
1	उत्तरकाशी			बड़कोट	कुर्सिल		1790	2.829	2.258	
योग							1790	2.829	2.258	

योग:— मोटर मार्ग निर्माण हेतु अर्जित सिविल एवं सोयम भूमि कुल 2.258 है० है।


अधीन

कनिष्ठ अभियन्ता

पी०एम०जी०एस०वाई०सि०ख०,
पुरोला, उत्तरकाशी



सहायक अभियन्ता

पी०एम०जी०एस०वाई०सि०ख०,
पुरोला, उत्तरकाशी




अधिशाली अभियन्ता

पी०एम०जी०एस०वाई०सि०ख०,
पुरोला, उत्तरकाशी


राजस्व उपनिरक्षक

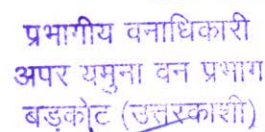
वन क्षेत्राधिकारी
कथनौर रेंज
गंगाणी


तहसीलदार
राजगढ़ी, बड़कोट
उत्तरकाशी


उपजिलाधिकारी,
बड़कोट, उत्तरकाशी

ह० / -
(जिलाधिकारी)



प्रभागीय वनाधिकारी
अपर यमुना वन प्रभाग
बड़कोट



प्रभागीय वनाधिकारी
अपर यमुना वन प्रभाग
बड़कोट (उत्तरकाशी)


परियोजना का नाम :- प्रधान मंत्री ग्राम सड़क योजना फेज-XI के अन्तर्गत नैगाण गांव से कुर्सिल मोटर मार्ग का नव निर्माण कार्य।


क्षतिपूरक वृक्षारोपण स्थल उपयुक्तता प्रमाण पत्र


प्रमाणित किया जाता है कि जनपद उत्तरकाशी में प्रधानमंत्री ग्राम सड़क योजना के अन्तर्गत नैगाण गांव से कुर्सिल मोटर मार्ग (10.375कि०मी०) नव निर्माण हेतु जिसका सिविल सोयम एवं आरक्षित वनभूमि क्षेत्रफल 1.129है० है के हस्तान्तरण मामले में दुगने क्षेत्रफल 2.258है० अनवरत सिविल एवं सोयम भूमि मौजूद कड़कोट 2.258है० में क्षतिपूरक वृक्षारोपण हेतु उपर्युक्त है।



पी०एम०जी०एल०एस०वाई०
पुरोला



सहायक अभियन्ता
पी०एम०जी०एस०वाई०,सिंचाई खण्ड
पुरोला (उत्तरकाशी)


वन क्षेत्राधिकारी
कृष्णनौर रैंज
गगाणी


तहसीलदार
राजगढ़ी,बड़कोट
उत्तरकाशी


वन प्रिन्सिपल
बड़कोट, उत्तरकाशी


अपर प्रभागीय वनाधिकारी
अपर बमुना वन प्रभाग
बड़कोट


प्रभागीय वनाधिकारी
अपर बमुना वन प्रभाग
बड़कोट (उत्तरकाशी)