

## OFFICE OF THE DEPUTY COMMISSIONER DISTRICT ALMORA

Proceeding of the meeting of the district level committee constituted under  
schedule tribes & other Traditional forest Dwellers (recognition of rights) act  
(FRA). 2006.

A meeting of the district level committee of Almora district, constituted under FRA, 2006 was held under the chairmanship of Mr. Nitin Singh Bhadauria I.A.S., deputy commissioner, Almora on date 27-8-18 at time 1.30 P.m. at Almora in which application claiming rights of Quarban area measuring 0.225 hec. for the सौगाढ़-पत्तगांव-चमड़खान सगीना नौगांव लछमौला मोटर मार्ग का नव निर्माण (लगभग 3.00 किमी०) of forest land under FRA, 2006 of the following applicant duly processed and recommended by the sub division level committee of **Bhikiyasain** sub division were discussed to consider the same for admission by the district level committee.

After scrutiny of the documents and detailed discussions, no objection/claims were found to have been made & hence District level committee recommend the above case for diversion of land for the said purpose.

Place; Almora

Deputy Commissioner-cum-Chairman

DATE: 27-8-18 प्रमाण नस्माय बखिखान

सौगाढ़

District Level Committee

बखिखान

## FORM-1

Government of Uttarakhand

Office of the District Collector: Almora

No.....

Dated.. 27-8-2018 .....


TO WHOMSOEVER IT MAY CONCERN

In compliance of the Ministry of Environment and Forest (MOEF) Government of India's letter No:-11-9/98-EC(pt) dated 3<sup>rd</sup> August 2009 where in the MOEF issued guideline on submission of evidences for having initiated and completed the process of settlement of rights under the Scheduled tribes and Other Traditional forest Dwellers (Recantation of forest Rights, Act 2006 (FRA, for short) on the forest land proposed to be diverted for non forest purposes read with MOEF.s letter dated 5<sup>th</sup> feb. 2013 wherein MOEF issued certain relaxation in respect of linear projects. It is certified that 0.225 hectares of forest land proposed to be diverted in favor of सौगाढ़-पन्तगांव-चमड़खान सगीना नौगांव लछमौला मोटर मार्ग का नव निर्माण (लम्बाई 3.00 किमी0) हेतु district Almora within jurisdiction of Sagina Village (s) in Bhikiyasain tahsils.

It is further certified that:

- (d) The complete process for identification and settlement of rights under the FRA has been carried out of the entire **0.225** hectares of forest area proposed for diversion A copy of records of all consultation and meetings of the forest Rights Committee (s) Gram Sabhas(s) Sub- Division Level committee (s) and District level committee are enclosed as annexure ..... to annexure.....
- (e) The diversion of forest land for facilities managed by the Government as required under section 3 (2) of the FRA have been completed and the Gram Sabhas have given their consent to it.:-YES
- (f) The proposal does not involve recognized rights of primitive Tribal groups and Pre-agricultural at communities.:-YES

**Encl: As above**

  
लता दिवाज महेश दासदा  
अधीक्षक

  
District Collector  
लक्ष्मी चौधरी  
अधीक्षक.



## FORM-II

Government of Uttarakhand  
Office of the District Collector: Almora

No.....

Dated..... 27-8-2018


TO WHOMSOEVER IT MAY CONCERN

In compliance of the Ministry of Environment and Forest (MOEF), Government of India's letter No:-11-9/98-EC(pt) dated 3<sup>rd</sup> August 2009 where in the MoEF issued guideline on submission of evidences for having initiated and completed the process of settlement of rights under the Scheduled tribes and Other Traditional forest Dwellers (Recantation of forest Rights, Act 2006 (FRA, for short) on the forest land proposed to be diverted for non forest purposes, It is certified that 0.225 hectares of forest land proposed to be diverted in favor of सौगढ़-पन्तगांव-चमड़खान समीना नौगांव लछमौला मोटर मार्ग का नव निर्माण (लम्बाई 3.00 किमी०) हेतु district Almora within jurisdiction of Sagina Village (s) in bhikyasain tahsils.


It is further certified that:

- (g) The complete process for identification and settlement of rights under the FRA has been carried out of the entire 0.225hectares of forest area proposed for diversion A copy of records of all consultation and meetings of the forest Rights Committee (s) Gram Sabha(s) Sub-Division Level committee (s) and District level committee are enclosed as annexure ..... to annexure .....
- (h) The proposal for such diversion (with full details of the project and its implications, in vernacular/local language) have been placed before each concerned Gram Sabha of forest-dwellers, who are eligible under the FRA. : YES
- (i) The each of concerned Gram Sabha (s), has certified that all formalities/processes under the FRA have been carried out. And that they have given their consent to the proposed diversion and the compensation and ameliorative measures, if any, having understood the purpose and details of proposed diversion. A copy of certificate issued by the gram sabha of Quarban villages (s) is enclosed as annexure 3.
- (j) The discussion and decisions on such proposals had taken place only when there was a quorum of minimum 50% of the members of gram Sabha present: YES
- (k) The diversion of forest land for facilities managed by the Government as required under section 3 (2) of the FRA have been completed and the Gram Sabhas have given their consent to it: YES
- (l) The rights of primitive tribal groups and pre-agricultural Communities, where applicable have been specifically safeguarded as per section 3 (1) (e) of the FRA: NA

Encl: As above



नितिन सिंह भडावुरा  
District Collector, Almora



Nitin Singh Bhadauria  
District Collector, Almora  
बिला प्रधिकारी  
खलमोला.

## प्रारूप-30.2

परियोजना का नाम- सौगाढ पन्तगाँव चमडखान समीना नौगाँव लछमोला मोटर मार्ग का नव निर्माण

कार्यालय उप जिलाधिकारी, भिवन्यासैन

अनुसूचित जनजाति और परम्परागत वनवासी अधिनियम 2006 के तहत प्रमाण पत्र

उपखण्ड स्तरीय समिति, भिवन्यासैन

उपखण्ड अल्मोड़ा परिक्षेत्र के अन्तर्गत 0.225 वन भूमि) का लो०नि०वि० रानीखेत के पक्ष में हस्तान्तरित किये जाने हेतु अनुसूचित जनजाति और अन्य परम्परागत वनवासी (वन अधिकारी की मान्यता) अधिनियम, 2006 के अन्तर्गत उपखण्ड स्तरीय समिति (तहसील रानीखेत) की दिनांक 30-7-18 को सम्पन्न बैठक की कार्यवाही का विवरण:-

अनुसूचित जनजाति और अन्य परम्परागत वन निवासी (वन अधिकारों की मान्यता) अधिनियम 2006 एवं नियम 2008 के अन्तर्गत उपखण्ड स्तरीय वन अधिकार समिति की बैठक श्री. नौराज चव्वाल..... उप जिलाधिकारी एवं अध्यक्ष उपखण्ड स्तरीय वन अधिकार समिति की अध्यक्षता में आयोजित की गयी। बैठक में माननीय सदस्यों की उपस्थिति निम्नानुसार है।

- 1- श्री. गौरव चववाल उपजिलाधिकारी..... अध्यक्ष
- 2- श्री. हेमन्त भिराड उप प्रमाणीय वनाधिकारी..... सदस्य
- 3- कुश नन्दा जोड़ सहायक समाज कल्याण अधिकारी, तहसील सदस्य / सचिव
- 4- श्री. गजबानी प्रसाद बी०डी०सी० क्षेत्र..... सदस्य

क्षेत्र प्रत्यावर्तन सदस्य

उपखण्ड सचिव द्वारा माननीय सदस्यों का बैठक में उपस्थिति सूची उपलब्ध करवाकर वनाधिकारी की अनुमति से बैठक की कार्यवाही प्रारम्भ की गई। माननीय सदस्यों को अवगत कराया गया कि जनपद अल्मोड़ा के सौगाढ पन्तगाँव चमडखान समीना नौगाँव लछमोला मोटर मार्ग का नव निर्माण निर्माण खण्ड, लो०नि०वि०, रानीखेत के पक्ष में हस्तान्तरित किये जाने हेतु प्रस्ताव माननीय सदस्यों के समक्ष रखा गया। ग्राम समिति के अन्तर्गत वनाधिकार का कोई मामला लम्बित नहीं है। उक्त भूमि का संबंधित ग्राम समिति द्वारा सर्वसम्मति से पारित प्रस्ताव के आधार पर सार्वजनिक उपयोग हेतु प्रत्यावर्तन की अनुमति दी गई है।

संबंधित उप प्रमाणीय वनाधिकारी, अल्मोड़ा द्वारा अनुसूचित जनजाति एवं अन्य परम्परागत वन निवासी (वन अधिकारों की मान्यता) अधिनियम 2006 एवं तत्सम्बंधी नियम 2008 के प्राविधान को स्पष्ट करते हुये जानकारी से माननीय सदस्यों को अवगत कराया कि वन अधिनियम 2006 के अन्तर्गत किसी भी दावेदार का दावा / आवेदन पत्र प्रस्तुत नहीं किया गया है। इस सम्बन्ध में ग्राम समिति / प्रत्यावर्तन द्वारा अनापत्ति जारी की जा चुकी है। अतः प्रकरण में उपखण्ड स्तरीय वन अधिकार समिति द्वारा अनापत्ति जारी की जा सकती है।

बैठक में सर्वसम्मति से उपखण्ड भिवन्यासैन परिक्षेत्र के अन्तर्गत सौगाढ पन्तगाँव चमडखान समीना नौगाँव लछमोला मोटर मार्ग का नव निर्माण परियोजना के निर्माण हेतु 0.225 वन भूमि- निर्माण खण्ड, लो०नि०वि०, रानीखेत को जनहित में स्क्षम प्राधिकारी से अनुमति प्राप्त कर प्रत्यावर्तित किये जाने पर सहमति व्यक्त की गई।

उप जिलाधिकारी / अध्यक्ष  
उपखण्ड स्तरीय वन अधिकार समिति  
तहसील भिवन्यासैन  
जनपद अल्मोड़ा

प्रतिलिपि: जिलाधिकारी, अल्मोड़ा को सूचनार्थ एवं आवधिकार कार्यवाही हेतु।

उप जिलाधिकारी / अध्यक्ष  
उपखण्ड स्तरीय वन अधिकार समिति  
तहसील भिवन्यासैन  
जनपद अल्मोड़ा



परियोजना का नाम— सौगढ पन्तगौव चमडखान सगीना नौगौव लछमोला मोटर मार्ग का नव निर्माण


वन अधिकार अधिनियम , 2006 के अन्तर्गत अनापत्ति प्रमाण पत्र  
ग्राम पंचायत का नाम —नौबा  
तहसील भिकियासैन जिला अल्मोड़ा


अनापत्ति प्रमाण पत्र

उत्तराखण्ड में जनपद अल्मोड़ा के अन्तर्गत सौगढ पन्तगौव चमडखान सगीना नौगौव लछमोला मोटर मार्ग का नव निर्माण हेतु (0.000 हे० आरक्षित वन भूमि 0.0 सखिल सोयम भूमि 0.225 है वन पंचायत ) अर्थात् कुल 0.225 वन भूमि का लोक निर्माण विभाग के पक्ष में भारत सरकार, पर्यावरण एवं वन मंत्रालय द्वारा प्रत्यावर्तित करने हेतु आवेदन प्रस्तुत किया गया।

उक्त प्रकरण के विषय में ग्राम पंचायत नौबा द्वारा दिनांक 28/7/18 को सम्पन्न ग्राम सभा / ग्राम पंचायत की बैठक में निर्माण खण्ड, लो०नि०वि०, रानीखेत द्वारा आवेदित वन भूमि के सम्बन्ध में अनापत्ति प्रमाण पत्र निर्गत करने हेतु विस्तृत चर्चा की गई। यह कि वन अधिकार अधिनियम 2006 के प्राविधानों के तहत आवेदित वन भूमि आदिवासी तथा गैर आदिवासी का कब्जा / कृषि कार्य नहीं है। उगस्थित सभी ग्रामवासियों द्वारा स्पष्ट जिया गया कि उक्त वन भूमि में किसी भी आदिवासी अथवा गैर आदिवासी का कब्जा / कृषि कार्य नहीं किया जा रहा है। इसके अतिरिक्त परियोजना के निर्माण हेतु आवेदित वन भूमि पर ग्रामवासियों के परम्परागत अधिकारों का हनन नहीं हो रहा है।

चर्चा के उपरान्त ग्राम सभा द्वारा सर्वसम्मति से निर्णय लिया गया / प्रस्ताव पारित किया गया कि ग्राम सगीना के ग्रामवासियों को उक्त वन भूमि निर्माण खण्ड, लो०नि०वि०, रानीखेत को परियोजना के निर्माण हेतु दिये जाने पर कोई आपत्ति नहीं है।

ह० /   
ग्राम सखिव पंचायत विकास अधिकारी  
ग्राम पंचायत नौबा  
मुहर सहित दि० २८/७/१८  
जिला-अल्मोड़ा

  
(नवीन ह०/सुख सिंह)  
प्रधान  
ग्राम पंचायत सधाम/सरपंच  
पो०ख० चमडखान  
दि० २८/७/१८ सहित (अल्मोड़ा)

दिनांक 28/7/18 को ग्राम सभा की सम्पन्न बैठक की उपस्थिति

ग्राम पंचायत

क्रम सं०

ग्राम सभा में उपस्थित वरिष्ठ  
ग्रामवासियों के नाम

हस्ताक्षर

1. रामलाल शर्मा

2. लाला लाल

3. रामलाल शर्मा

4. रामलाल शर्मा

5. रामलाल शर्मा

6. रामलाल शर्मा

7. रामलाल शर्मा

8. रामलाल शर्मा

9. रामलाल शर्मा

10. रामलाल शर्मा

*Handwritten Signature*  
(नवीन चन्द सिंह)

ग्राम पंचायत  
ग्राम पंचायत नारायण  
ग्राम पंचायत नारायण  
ग्राम पंचायत नारायण  
ग्राम पंचायत नारायण  
ग्राम पंचायत नारायण  
ग्राम पंचायत नारायण  
ग्राम पंचायत नारायण  
ग्राम पंचायत नारायण  
ग्राम पंचायत नारायण