

FORM-I
(for linear projects)
Government of H.P.
Office of the District Collector

No. SML-SR (57)/2018 - 2041

Dated: 13/9/18

TO WHOM SO EVER IT MAY CONCERN

In compliance of the Ministry of Environment and Forests (MoEF), Government of India's letter No. II-9/98-FC(pt) dated 3rd August 2009 wherein the MoEF issued guidelines on submission of evidences for having initiated and completed the process of settlement of rights under the Scheduled Tribes and Other Traditional Forest Dweller (Recognition of Forest Rights) Act, 2006 (FRA for short) on the forest land proposed to be diverted for non-forest purposes read with MoEF's letter dated 5th February 2013 wherein MoEF issued certain relaxation in respect of linear projects, it is certified that 00-12-87 hectares of forest land proposed to be diverted in favour of the Executive Engineer, (R&B), M. C. Shimla District Shimla for Construction of ambulance road Dhalli Chowk to Durga Colony (purpose for diversion of forest land) in Shimla District falls within jurisdiction of Up mohal Catchment Area Dhalli, Shimla-Rural.

It is further certified that:-

- Sh. Roop DB
- (a) the complete process for identification and settlement of rights under the FRA has been carried out for the entire 00-12-87 hectares of forest area proposed for diversion. A copy of records of all consultations and meeting of the Forest Rights Committee (s) Gram Sabha(s), Sub Division Level Committee(s) and the District Level Committee are enclosed as annexure ___ to ___
- (b) the diversion of forest land for facilities managed by the Government as requested under section 3(2) of the FRA have been completed and the Gram Sabhas have given their consent to it.
- (c) the proposal does not involve recognised rights of Primitive Tribal Groups and Pre-agriculture communities.

Encl: As above

11032
17-9-18

Am
(Amit Kashyap)
District Collector
(M.P.)

OFFICE OF THE DEPUTY COMMISSIONER, SHIMLA
DISTRICT SHIMLA HIMACHAL PRADESH

Proceedings of the meeting of the District Level Committee constituted under Schedule Tribes & Other Traditional Forest Dwellers (Recognition of Rights) Act (FRA), 2006

A meeting of the District level Committee of Shimla District, constituted under FRA, 2006 was held under the Chairmanship/Chairpersonship of Shri Amit Kashyap, IAS, Deputy Commissioner, Shimla on 06.09.2018 at 11.30 A.M. at Shimla in which the application(s) of applicants of Gram Sabha, claiming rights in Village UP Mohal Catchment Area Dhalli forest area(s) 00-12-87 hectare, under FRA, 2006, duly processed and recommended by the Sub-Division Level Committee Shimla-Rural were discussed to consider the same for admission by the District Level Committee.

After scrutiny of the documents and detailed discussions, the claim of following applicant(s) were found to be in order and hence admitted:-

Sr.No.	Name of Applicant	Name of Forest	Detail of forest Right
--------	-------------------	----------------	------------------------

--Nil--

Claims of the following applicants were not found in order and hence rejected:-

Sr.No.	Name of Applicant	Name of Forest	Detail of forest Right
--------	-------------------	----------------	------------------------

--Nil--

OR

As informed by SDO (Civil) Shimla-Rural, no application was received from Gram Sabha claiming right in 00-12-87 hectare forest area.

Place: Shimla

Date: 06.09.2018


 Deputy Commissioner-Cum- Chairman
 Shimla District

PROCEEDINGS OF THE MEETING OF DISTRICT LEVEL FOREST RIGHTS COMMITTEE HELD ON 06.09.2018 UNDER THE CHAIRMANSHIP OF SHRI AMIT KASHYAP, IAS, DEPUTY COMMISSIONER, SHIMLA.

Meeting of the District Level Forest Rights Committee was convened on 06.09.2018 under the Chairmanship of Shri Amit Kashyap, IAS, Deputy Commissioner, Shimla in his office chamber. The following were present:


- | | |
|-----------------------|--------------------------------------|
| 1. Smt. Prabha Rajeev | Addl. District Magistrate (L&D) |
| 2. Sh. D. P. Chandel | ACF, Shimla |
| 3. Sh C. B. Tashildar | DFD, Rohru |
| 4. Sh. Bahadur Singh | Range Forest Officer, Shimla (Urban) |
| 5. Smt. Neelam Saraik | Nominated Member |
| 6. Smt. Anita Kimta | Nominated Member |

At the outset the Deputy Commissioner, Shimla welcomed all the members of the committee. The ADM (L&D) apprised that total 36 cases including 10 from the Sub-Divisional Level Forest Rights Committees under the FCA, 1980 and 26 cases from the Divisional Forest officer, Rohru (under Section 3 Sub-section 2) have been received. Thereafter, the cases were placed before the District Level Forest Rights Committee and after detailed discussion following decisions were taken:

1. Out of 10 cases which were received from Sub-Divisional Forest Rights Committee following 7 cases have been approved to be processed under FCA, 1980. Rest of the 3 cases were not approved because of non-submission of Annexure-II on prescribed format and in two cases resolution of Gram Panchayat was not enclosed.
 1. C/o Ambulance Road Dhalli Chowk to Durga Colony.
 2. C/o Galu to thalot via nala road
 3. C/o Durgapur to Oddu road
 4. C/o Ambulance road Patgaiher to Dhar ka Ghat
 5. C/o Judicial Complex building at Kumarsain
 6. C/o link road Tharola to Pujai
 7. C/o multi storey car parking near Dream Land Hotel at Jakhoo, Shimla

2. 26 cases were received from Divisional Forest Officer, Rohru without making any effort to identify and settle the rights of the individual/communities in accordance to Wajib-ul-Arz with the plea that he is not competent to identify and settle the rights of individual/communities under the provision of section 3(2) of the Forest Rights Act, 2006 and the same has to be passed by the Gram Sabhas mentioning the existence of STs/OTFDs. It was observed by the Chairman that this issue was raised in the last meeting of District Level Forest rights Committee held on 18.06.2018 also and matter was taken up with ACS(Forest) for seeking clarification who has requested to issue directions to Divisional Forest Officers to consider all such proposals/cases and process the same as per the provisions of Act. Separate instructions were issued to the Sub-Divisional Officers (C), District Shimla to direct all the field revenue officials to provide all necessary assistance/information to the concerned DFOs working in their jurisdiction as and when required so that the proposal can be expedited. The issue was discussed in detail however, even after elaborate discussion the matter remained disconcerted. Hence, all these cases have not been approved.

The meeting ended with vote of thanks to and fro^m from the chair.


Deputy Commissioner-cum-Chairman,
District Level Forest Rights Committee,
Shimla, District Shimla, H.P.

04-7-2018 को अध्यक्ष/उप-मण्डलाधिकारी (ना0) शिमला ग्रामीण
विकास की कार्यवाही ।

बैठक में निम्नलिखित सदस्यों ने भाग लिया :-

- 1 श्री अनिल शर्मा अध्यक्ष ।
- 2 श्री हरीश कुमार तहसीलदार शिमला ग्रामीण एंवम सदस्य सचिव ।
- 3 श्री प्रदीप वर्मा अध्यक्ष पंचायत समिति सदस्य बसन्तपुर ।
- 4 श्री हिरा लाल डिपटी रैंजर वन विभाग मशौबरा ।

आज दिनांक 04-7-2018 को उप-मण्डलाधिकारी की अध्यक्षता में उप-मण्डल स्तरीय वन अधिकार समिति की बैठक की गई, बैठक में सर्वप्रथम अध्यक्ष महोदय ने सभी उपस्थित सदस्यों का स्वागत किया तत्पश्चात निम्न मदों पर चर्चा की गई :-


मद संख्या 1 बैठक में अधिशासी अभियन्ता B&R MC Shimla हि0 प्र0 के पत्र संख्या NO MCS/XEN/859/MU/17-237 दिनांक 23.1.2018 के आवेदन पत्र जिसमें कि Construct Ambulance road Dhalli Chowk to Durga Colony RD 0/0/ 0/400 on Kh. No 34/1 Up mohal Chitchment area measuring 0.1287 Hect in Shimla Town , भूमि ग्राम वन अधिकार समिति वाड नम्बर 21 में Ambulance road निर्माण बारे संस्तुति की गई है भूमि हस्तान्तरण करने बारे प्रस्ताव पारित किया है उपर्युक्त मद के सन्दर्भ में उप-मण्डल स्तर पर वन अधिकार समिति के समक्ष कोई भी दावा प्रस्तुत न हुआ, अतः उक्त प्रयोजन हेतु भूमि देने बारे प्रस्ताव सर्वसम्मति से पारित किया गया ।

मद संख्या 2 बैठक में अधिशासी अभिन्ता लो0नि0 विभाग उप-मण्डल नम्बर 1 के पत्र संख्या PW-SD-I/WA-Forest Clearance/2018 2550-51 दिनांक 2.5. 2018 के आवेदन पत्र जिसमें Constuction of Galu to Thalot Via Nala Road निर्माण हेतु भूमि रक्बा 2.09.37 हैक्टैयर भूमि में ग्राम वन अधिकार समिति सम्पर्क सडक गलू से थलोट वाया नाला निर्माण बारे संस्तुति की गई है भूमि हस्तान्तरण करने बारे प्रस्ताव पारित किया है उपर्युक्त मद के सन्दर्भ में उप-मण्डल स्तर पर वन अधिकार समिति के समक्ष कोई भी दावा प्रस्तुत न हुआ, अतः उक्त प्रयोजन हेतु भूमि देने बारे प्रस्ताव सर्वसम्मति से पारित किया गया ।

(3)

मद संख्या 3 बैठक में नायब तहसीलदार शिमला ग्रामीण के पत्र संख्या 1/2018 1671 दिनांक 25 जून 2018 पटगौहर से धार का दिगठ प्रस्तावित गी वाहन मार्ग निर्माण बारे निर्माण हेतु भूमि रक्वा 0-39-26 हैक्टैयर भूमि में ग्राम वन अधिकार समिति पटगौर मे ऐम्बुलैस सडक निर्माण बारे सस्तुति की गई है भूमि हस्तान्तरण करने बारे प्रस्ताव पारित किया है उर्पयुक्त मद के सन्दर्भ में उप-मण्डल स्तर पर वन अधिकार समिति के समक्ष कोई भी दावा प्रस्तुत न हुआ, अतः उक्त प्रयोजन हेतु भूमि देने बारे प्रस्ताव सर्वसम्मति से पारित किया गया।

मद संख्या 4 बैठक में अधिशासी अभिन्ता लो0नि0 विभाग उप-मण्डल नमबर 1 के पत्र संख्या PW-SD-I/WA-Forest Clearance/2018 7495-96 दिनांक 13.6.2018 के आवेदन पत्र जिसमे Constuction of GDurgapur to Oddu Road निर्माण हेतु भूमि खसरा नमबर व रक्वा 47/1 (0.05.55) 8/1,8/2,8/3,13/1 13/2, (0.39.96 13.50.0 13.50.01 24.74,013.50) हैक्टैयर भूमि में ग्राम वन अधिकार समिति नालदेहरा से ओडू सडक निर्माण बारे सस्तुति की गई है भूमि हस्तान्तरण करने बारे प्रस्ताव पारित किया है उर्पयुक्त मद के सन्दर्भ में उप-मण्डल स्तर पर वन अधिकार समिति के समक्ष कोई भी दावा प्रस्तुत न हुआ, अतः उक्त प्रयोजन हेतु भूमि देने बारे प्रस्ताव सर्वसम्मति से पारित किया गया।


अध्यक्ष/उप-मण्डलाधिकारी (ना0)
शिमला ग्रामीण जिला शिमला।

(16)

(34)

Office of the Sub-Divisional Officer (Civil), Shimla (R) District Shimla (HP)
Proceeding of the meeting of the Sub-Divisional level Committee constituted
under Schedule Tribes & Other Traditional Forest Dwellers (Recognition of Right
Act (FRA) 2006.

A Meeting of the Sub Divisional Committee of Shimla Rural Sub Division, constituted under FRA, 2006 was held under the Chairmanship/of Sh Anil Sharma, SDO (Civil) Shimla Rural on 04-07-2018 at Shimla (Place) in which the applications submitted by applicants/Department were examined by the President Forest Right Committee, Vill-ward No 21 Lower Dhalli Executive Engineer, (R&B) M.C. Shimla District Shimla. As discussed and recommended the same is to be forwarded District Level Committee for approval.

After scrutiny of the documents and detailed discussions, the claim of following applicant(s) were found to be in order and recommended for admission to District level admitted:

S. No.	Name of Applicant	Name of forest	Detail of forest Right
1.	No Claim from anybody has been received	UPF Mohal Catchment area Dhalli.	Construction of Ambulance road Dhalli Chowk to Durga colony 0-1287 hect.

Claims of following applicants were not found in order and hence rejected:-

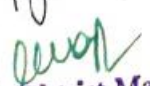
S. No.	Name of Applicant	Name of Forest	Detail of forest Right
1.			
2.			

OR

As informed by _____ Gram Sabha on application was received claiming rights in _____ forest area.

Place: Shimla

Date: 04-07-2018

Copy Attested

Addl. District Magistrate
SHIMLA


SDO (Civil) Joint-Chairman/Chairperson

Name of the local people who have applied for admission of rights in the said forest area.

14

दिनांक 21/8/2017

कोषाट्टी गांव जमा. लोअर ठली की बैठक आज दिनांक 31/8/2017
 वन स्थान लोअर ठली में श्री/श्रीमति श्री लैन्ड-लैण्ड
 के कानून के जो गई जिसमें लोअर ठली गांव की अनुसूचित जनजाति और अन्य
 वन अधिकारों (वन अधिकारों की मान्यता) अधिनियम, 2006 के अन्तर्गत जगल मैट्रिक्स मैट्रिक्स
 त. वन क्षेत्र में (जिसमें जंगल निगम विभाग द्वारा एम्बु लैण्ड्स एडव.
 निम्न के लिए 00-12-87 हेक्टेयर वन भूमि के उपयोग की मंजूरी प्रस्तावित है।) वन अधिकारों के लिए
 हे. वन क्षेत्र गांव वास्तवों के वन अधिकारों के आवेदनों पर चर्चा की गई। वन अधिकारों के प्रस्ताव
 गांव गांव वन अधिकारों के अध्ययन तथा उस पर विस्तृत चर्चा के उपरान्त वन अधिकार समिति सभी
 वन अधिकारों के प्राप्ति का दावा नियमानुसार सही पाया गया—

पात्र गांव वासी का नाम जंगल का नाम वन अधिकार का ध्यौरा

निम्नलिखित अधिकार समिति इस दावे/ इन दावों को पारित करने हेतु ग्राम सभा से इलाखी करार करती है।

सर्वतः न प लिखित पत्रों का दाख नियमानुसार सही नहीं पाया गया -

सं० पात्र गांव वासी का नाम

Copy Attached

निम्नानुसार गान लम्बा इस दावों/ इन दावों को पारित निरस्त करने की सिफारिश करती है। Addl. District
SHIMLA

या

5. 1954 में वन क्षेत्र में कोई भी वन अधिकार का दावा प्राप्त नहीं हुआ।

न. शि. म. ला
कि

अध्यक्ष/पाषंद
अधिकृत हेतु वापस करती
ग्राम समिति
वार्ड नं० २१

प्रश्न-क्या हम बायोपा के नाम जिन्होंने इस वन क्षत जंगल में वन अधिकार के दावे के लिए वन सिरा के।

प्रोजेक्ट / कार्य का नाम जिसके लिए वन (संरक्षण) अधिनियम, 1960 के अन्तर्गत वन भूमि के उपयोग अनुमति दी जाती है।

(12)

(16)

Annexure-II

हस्ताक्षरित और अन्य परम्परागत वन निवासी (वन अधिकारी की मान्यता) अधिनियम, 2006
ग्राम सभा लोअर दली
पत्रिकाधी प्रभाव

पृष्ठ 14

दिनांक 3/8/2017

हस्ताक्षरित लोअर दली की बैठक आज दिनांक 3/8/17 का
लोअर दली में श्री/ सन्ति डौलो-फो-हो-हो की अध्यक्षता में की
लोअर दली गांव की अनुसूचित जनजाति और अन्य परम्परागत
अधिकारी की मान्यता) अधिनियम, 2006 के अन्तर्गत मैदुजा मैदुजा जंगल / वन
में वन-जंगल विभाग द्वारा एम्मुलैस शडक क निराप
10-12-87 ईस्वीर वन भूमि के उपयोग की मजूरी प्रस्तावित है। वन अधिकारी के लिए दाव हतु ग्राम
ह वन अधिकार समिति की सिफारिश के उपरान्त प्राप्त हुए गांव वासियों के आवेदनों पर धर्मा की
वन अधिकारी के क प्रस्तावों के साथ प्रस्तुत दस्तावेजों के अध्ययन तथा उस पर विस्तृत चर्चा क
हता इस ग्राम सभा द्वारा निम्न लिखित पात्रों का दावा नियमानुसार सही पाया गया -

50 *पात्र गांव वासी का नाम जंगल का नाम वन अधिकार का ध्यौरा

नुसार यह ग्राम सभा इस दावे/ इन दावों को पारित करत हुए इसे खण्ड स्तर की समिति को
निरस्त है।

वक्त में लिखित पात्रों का दावा नियमानुसार सही नहीं पाया गया -

50 *पात्र गांव वासी का नाम

नुसार ग्राम सभा इस दावे/ इन दावों को निरस्त करती है।

या

ग्राम सभा की वन अधिकार समिति से प्राप्त सूचना के अनुसार मैदुजा मैदुजा जंगल/वन क्षेत्र
में कोई भी वन अधिकार का दावा प्राप्त नहीं हुआ।

हस्ताक्षरित
क

अध्यक्ष
समिति
वाडे नं० 21

Copy Attested
Addl. District Magistrate
SHIMLA

ग्रामवासी / ग्राम वासीयों के नाम जिन्होंने इस वन क्षेत्र / जंगल में वन अधिकार के दाव के लिए
दन किया है।

प्रोजेक्ट / कार्य का नाम जिसके लिए वन (सुरक्षण) अधिनियम 1980 के अन्तर्गत वन भूमि के उपयोग
अनुमति दी जानी है।

(15)

-17

Annexure-V

जनजाति और अन्य परम्परागत वन निवासी (वन अधिकारों की मान्यता) अधिनियम, 2006

लोअर दली

जिला

हिमाचल

(हिमाचल)

प्रतिलिपी प्रस्ताव

दिनांक 21/8/17

1738 / 3000

प्रस्ताव संख्या 14

एम.गुल्लैल एस.के.

विभाग/संस्था को

एम.गुल्लैल एस.के.

के निर्माण हेतु

जंगल/ वन अंश

00-12-87

हेक्टेयर वन भूमि के उपयोग

के लिए सहमति प्रदान करने हेतु।

ग्राम सभा लोअर दली

को बैठक आज दिनांक 21/8/17

जहाँ वन स्थान लोअर दली

की गई, जिसमें गाँव

विभाग/संस्था को

एम.गुल्लैल एस.के.

के निर्माण हेतु मैदूला, मैदूला

जंगल वन अंश में प्रस्तावित

00-12-87

हेक्टेयर वन भूमि के उपयोग की मजूरी के

हस्ताक्षर करने पर चर्चा की गई है।

ग्राम प्रधानवासियों ने संबंधित वन भूमि के प्रस्तावित कार्य हेतु उपयोग के उद्देश्यों को पूरे निष्ठा के साथ सहमति से यह निर्णय लिया कि यह ग्राम सभा उपरोक्त प्रस्ताव के लिए वन भूमि को प्रस्तावित है।

यदि यह बैठक में अनुसूचित जनजाति और अन्य परम्परागत वन निवासी (वन अधिकारों की अधिनियम 2006 के अन्तर्गत वन अधिकारों के दावों के निपटारे पर भी चर्चा की गई तथा सर्व सहमति किया गया कि उपरोक्त अधिनियम के अन्तर्गत वन अधिकारों के दावों के निपटारे में कोई प्रतिकूल प्रभाव नहीं है/ करती है तथा प्रस्तावित 00-12-87 हेक्टेयर वन

एम.गुल्लैल एस.के.

निर्माण हेतु उपयोग के लिए ग्राम सभा

लोअर दली

की

Copy Attached

दिनांक

Addl. District Magistrate
SHIMLA


संक्षिप्त हस्ताक्षरकर्ता

ग्राम सभा 21