

प्राप-30

Annexure-1

FORM-1

(For linear of project)

Government of uttrakhand

Office of the district Collector New Tehri

No. 908 / XXVI-41 (2014-15)

Dated New Tehri, 18-02-15

To WHOMSOEVER IT MAY CONCERN

In compliance of the Ministry of Environment and Forests (MoEF), Government of India's letter No.- 11-9/98-FC (pl) dated 3rd August 2009 wherein the MoEF issued guidelines on submission of evidences for having initiated and completed the process of settlement of rights under the scheduled. Tribes and other Traditional Forest Dwellers (Recognition of Forest Rights) Act, 2006 on the forest land proposed to be diverted for non-forest purposes read with MoEF's letter dated 5th February 2013 wherein MoEF issued certain relaxation in respect of linear projects, it is certified that 2.565 Hectares of forest land proposed to be diverted in favour of Rural Development Department Uttarakhand (name of user agency) for Chopriyal Gaon- Sour Motor Road Km. 12.00 to Khurait Motor Road (Purpose for diversion of forest land) in Tehri Garhwal District falls within jurisdiction of Khurait village(s) in Tehri tehsils.


It is further certified that:


- The complete process for identification and settlement of rights under the FRA has been carried out for the entire 2.565 Hectares of forest area proposed for diversion. A copy of records of all consultations and meetings of the Forest Rights Committee(s), Gram Sabha(s), Sub-Division Level Committee(s) and the District Level Committee are enclosed as annexure 1 to 3 annexure.
- The diversion of forest land for facilities managed by the Government as required under section 3 (2) of the FRA have been completed and the Gram sabhas have given their consent to it.
- The proposal does not involve recognized rights of Primitive Tribal Groups and Pre- agricultural communities.


Encl. : As above.


Assistant Engineer
P.M.G.S.Y. Irrigation Divn-2
New Tehri


Executive Engineer
P.M.G.S.Y. Irrigation Divn-2
New Tehri


Signature
(Full name and official seal of the District Collector)
जिलाधिकारी
टिहरी गढ़वाल


20.10.2014
तहसीलदार
टिहरी
टिहरी गढ़वाल


उप जिलाधिकारी
टिहरी, टिहरी

FORM-II

(for projects other than linear projects)

Government of Uttarakhand

Office of the District Collector New Tehri

No. 908/XXVI-41 (2014-15)

Dated 18-02-015

To WHOWSOEVER IT MAY CONCERN

In compliance of the Ministry of Environment and Forests (MoEF), Government of India's letter No 11-9/98-FC(pt) dated 3rd August 2009 wherein the MoEF issued guidelines on submission of evidences for having initiated and completed the process of settlement of rights under the Scheduled Tribes and Other Traditional Forest Dwellers (Recognition of Forest Rights) Act, 2006 ('FRA', for short) on the forest land proposed to be diverted for non-forest purposes, it is certified that 2.565 hectares of forest land proposed to be diverted in favour of Rural Development Department Uttarakhand (name of user agency) for Chopriyal Gaon-Saur Motor Road Km. 12.00 to Khurait Motor Road (purpose for diversion of forest land) in Tehri Garhwal district falls within jurisdiction of Khurait village (s) in Tehri tehsils.

It is further certified that:

1. the complete process for identification and settlement of rights under the FRA has been carried out for the entire... hectares of forest land proposed for diversion. A copy of records of all consultations and meetings of the Forest Rights committee(s), Gram Sabha(s) sub- Division level Committee(s) and the District Level Committee are enclosed as annexure 30 to annexure 30.4
2. the proposal for such diversion (with full details of project and its implications, in vernacular/ local language) have been placed before each concerned Grama Sabha of forest-dwellers, who are eligible under the FRA;
3. the each of concerned Gram Sabha (s), has certified that all formalities/processes under the FRA have been carried out, and that they have given their consent to the proposed diversion and the compensation and ameliorative measures, if any, having understood the purpose and details of proposed diversion, a copy of certificate issued by the gram sabha of Khurait villages(s) is enclosed as annexure 30.3 to annexure 30.4
4. the discussion and decisions on such proposals had taken place only when there was a quorum of minimum 50% of the members of Gram Sabha present;
5. the diversion of forest land for facilities managed by the Government as required under section 3 (2) of the FRA have been completed and the Grama Sabhas have given their consent to it;
6. the rights of Primitive Tribal Groups and Pre-Agricultural communities, where applicable have been specifically safeguarded as per section 3 (1)(e) of the FRA

Encl: As above.

Signature

(युगल किशोर पन्ना)
(Full name and official seal of the District Collector)
जिलाधिकारी
टिहरी गढ़वाल

प्र.प. - 30.1


OFFICE OF THE DISTRICT COLLECTOR
DISTRICT TEHRI GARHWAL (UTTARAKHAND)

Proceeding of the meeting of the District Level Committee constituted under Schelule
Tribes & other Traditional Fores Dwellers (Recognition of Rights) Act (FRA) 2006.

A meeting of the District Level Committee Tehri Garhwal District Constituted under FRA, 2006 was held under the chairmanship of Sri Yugal Kishore Pant, I.A.S. District Collector Tehri Garhwal on 18-02-015. At Tehri in which the applicant claiming rights in Thauldhar block area measuring 2.565 Hect. For the construction of Chopriyalgaon Sour Motor Road Km. 12.00 to Khurait Motor Road in Tehsil Tehri of forest land under FRA, 2006 of the following applicant duly processed and recommended by the sub division level committee of Tehri sub division were discussed to consider the same for admission by the District Level Committee.

After scrutiny of the documents and detailed discussions, no objection / claims were found to have been made and hence District Level Committee recommended the above case for diversion of land for the said purpose.

Place New Tehri
Dated-


District Collector Cum Chairman
(युगल किशोर पन्त)
District Committee
जिलाधिकारी
Tehri Garhwal
टिहरी गढ़वाल

It is further certified that Minutes of Meeting of Chopriyalgaon Sour Motor Road Km. 12.00 to Khurait Motor Road (Length- 5.00 K.M.) regarding FRA is as following-
(Meeting date 18-02-015)

Sr. No.		Remarks
(a)	The complete process for identification and settlement of rights under the FRA has been carried out for the entire 2.565 hectares of forest area proposed for diversion. A copy of records of all consultations and meeting of the Forest Rights Committee(s), Gram Sabha(s), Sub- Division Level Committee(s) and the District Level Committee are enclosed as annexure 1 to annexure	Yes copy of records attached as there are no habitants belonging to scheduled tribes and other traditional Forest Dwellers.
(b)	The Diversion of Forest land for facilities managed by the Government as required under section 3 (2) of the FRA have been completed and the Gram Sabhas have given their consent to it.	Yes copy of records attached as there are no habitants belonging to scheduled tribes and other traditional Forest Dwellers. No objection certificate of concerned villages regarding construction of aforesaid motor road is attached.
(c)	The proposal does not involve recognized rights of primitive Tribal Groups and pre-agricultural communities.	Yes copy of records attached as there are no habitants belonging to scheduled tribes and other traditional Forest Dwellers.

(अभिनी जंशर)

सदस्य
जिला पंचायत सदस्य
वि० ख०-चमरा (वि० अ०)

जिला समन्वयक कार्यालय अधिकारी
जिला समन्वयक कार्यालय
टिहरी गढ़वाल नरेंद्रनगर

प्रभारी वन अधिकारी
मुख्यालय नरेंद्रनगर
टिहरी गढ़वाल

रेखा पुंडीर
सदस्य जिला पंचायत क्षेत्र कोट
वार्ड-10
जिला-टिहरी गढ़वाल

Signature
(Full name and official seal of the District Collector)
जिलाधिकारी
टिहरी गढ़वाल

प्रारूप-30.2

परियोजना का नाम:-

प्रधानमंत्री ग्राम सड़क योजना फेज नवम् के अन्तर्गत प्रस्तावित चौपड़ियाल गांव से सौड़ मोटर मार्ग के किमी० 12.00 से खुरैत मोटर मार्ग का निर्माण कार्य।
लम्बाई 5.00 किमी०, स्टेज-प्रथम

कार्यालय उप जिलाधिकारी, टिहरी

अनुसूचित जनजाति और परम्परागत वनवासी अधिनियम 2006 के तहत प्रमाण-पत्र
उपखण्ड स्तरीय समिति, टिहरी

उपखण्ड टिहरी परिक्षेत्र के अन्तर्गत चौपड़ियाल गांव से सौड़ मोटर मार्ग के किमी० 12.00 से खुरैत मोटर मार्ग (लम्बाई- 5.00) का नव निर्माण कार्य हेतु (2.025 हे० आरक्षित वन भूमि, 0.540 हे० सिविल एवं सोयम वन भूमि, अर्थात् कुल 2.565 हे० वन भूमि) का वन विभाग प्रयोक्ता एजेन्सी के पक्ष में हस्तान्तरित किये जाने हेतु अनुसूचित जनजाति और अन्य परम्परागत वनवासी (वन अधिकारों की मान्यता) अधिनियम, 2006 के अन्तर्गत उपखण्ड स्तरीय समिति, (तहसील टिहरी) की दिनांक 07.10.2014 को सम्पन्न बैठक की कार्यवाही का विवरण:-


अनुसूचित जनजाति और अन्य परम्परागत वन निवासी (वन अधिकारों की मान्यता) अधिनियम 2006 एवं नियम 2008 के अन्तर्गत उपखण्ड स्तरीय वन अधिकार समिति की बैठक श्री अभिषेक त्रिपाठी, उप जिलाधिकारी एवं अध्यक्ष उपखण्ड स्तरीय वन अधिकार समिति की अध्यक्षता में आयोजित की गयी। बैठक में माननीय सदस्यों की उपस्थिति निम्नानुसार है।

- 1- श्री अभिषेक त्रिपाठी, उपजिलाधिकारी, टिहरी, अध्यक्ष।
- 2- श्री बृजमोहन डोबरियाल, उप प्रभागीय वनाधिकारी, नरेन्द्र नगर (मुनिकीरेती) टिहरी सदस्य।
- 3- श्री राजेन्द्र सिंह राणा, सहायक समाज कल्याण अधिकारी चम्बा सदस्य/सचिव।
- 4- श्रीमती गीता डबराल, बी०डी०सी० क्षेत्र खुरैत सदस्य।

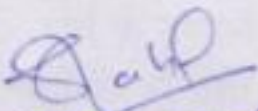
उपखण्ड सचिव द्वारा माननीय सदस्यों का बैठक में स्वागत करते हुए उप जिलाधिकारी की अनुमति से बैठक की कार्यवाही प्रारम्भ की गई। माननीय सदस्यों को अवगत कराया गया कि प्रधानमंत्री ग्राम सड़क योजना के अन्तर्गत चौपड़ियाल गांव से सौड़ मोटर मार्ग के किमी० 12.00 से खुरैत मोटर मार्ग (लम्बाई- 5.00) का नव निर्माण कार्य प्रस्तावित है। एवं प्रयोक्ता एजेन्सी को निर्माण कार्य हेतु 2.565 हे० वनभूमि प्रयोक्ता एजेन्सी के पक्ष में हस्तान्तरित किये जाने हेतु प्रस्ताव माननीय सदस्यों के समक्ष रखा गया। ग्राम सभा के अन्तर्गत वनाधिकार का कोई मामला लम्बित नहीं है। उक्त भूमि का संबंधित ग्राम सभा द्वारा सर्वसम्मति से पारित प्रस्ताव के आधार पर सार्वजनिक उपयोग हेतु प्रत्यावर्तन की अनुशंसा की गई है।

संबंधित उप प्रभागीय वनाधिकारी, श्री बृजमोहन डोबरियाल द्वारा अनुसूचित जनजाति एवं अन्य परम्परागत वन निवासी (वन अधिकारों की मान्यता) अधिनियम 2006 एवं तत्सम्बंधी नियम 2008 के प्राविधान को स्पष्ट करते हुए जानकारी से माननीय सदस्यों को अवगत कराया कि वन अधिनियम, 2006 के अन्तर्गत किसी भी दावेदार का दावा/आवेदन पत्र प्रस्तुत नहीं किया गया है। इस संबंध में ग्राम सभा/पंचायत द्वारा अनापत्ति जारी की जा चुकी है। अतः प्रकरण में उपखण्ड स्तरीय वन अधिकार समिति द्वारा अनापत्ति जारी की जा सकती है।

वैठक में सर्वसम्मति से उपखण्ड टिहरी परिक्षेत्र के अन्तर्गत चौपड़ियाल गांव से सौड़ मोटर मार्ग के किमी 0 12.00 से खुरैत मोटर मार्ग (लम्बाई- 5.00) परियोजना के निर्माण हेतु 2.565 हे० वन भूमि प्रयोक्ता एजेन्सी को जनहित में सक्षम प्राधिकारी से अनुमति प्राप्त कर प्रत्यावर्तित किये जाने पर सहमति व्यक्त की गयी।


उप जिलाधिकारी/अध्यक्ष
उपखण्ड स्तरीय वन अधिकार समिति
तहसील- टिहरी
जनपद टिहरी गढ़वाल

प्रतिलिपि:- जिलाधिकारी, टिहरी गढ़वाल को सूचनार्थ एवं आवश्यक कार्यवाही हेतु।


(श्रीमती गीता डबराल)
सदस्य क्षेत्र पंचायत
मजुड़-शम्बा चम्बा टिहरी गढ़वाल

2
सहायक शमशान क्षेत्राधिकारी
विकास खण्ड चम्बा (टि० न०)

उप जिलाधिकारी/अध्यक्ष
उपखण्ड स्तरीय वन अधिकार समिति
तहसील- टिहरी
जनपद टिहरी गढ़वाल


उप प्रभागीय वनाधिकारी
टिहरी गढ़वाल
वन को

प्रारूप-30.3

परियोजना का नाम:-

प्रधानमंत्री ग्राम सड़क योजना फेज नवम् के अन्तर्गत प्रस्तावित चौपड़ियाल गांव से सौड़ मोटर मार्ग के किमी 0 12.00 से खुरैत मोटर मार्ग का निर्माण कार्य।
लम्बाई 5.00 किमी 0, स्टेज-प्रथम

वन अधिकार अधिनियम, 2006 के अन्तर्गत अनापत्ति प्रमाण-पत्र

ग्राम पंचायत का नाम- खुरैत
तहसील टिहरी, जिला- टिहरी गढ़वाल

अनापत्ति प्रमाण पत्र

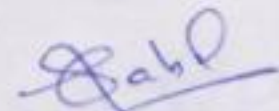
उत्तराखण्ड में जनपद टिहरी के अन्तर्गत चौपड़ियाल गांव से सौड़ मोटर मार्ग के किमी 0 12.00 से खुरैत मोटर मार्ग (लम्बाई- 5.00) के नवनिर्माण हेतु (2.025 हे० आरक्षित वन भूमि, 0.540 हे० सिविल सोयम भूमि) अर्थात् कुल 2.565 हे० वन भूमि का उत्तराखण्ड ग्रामीण विकास विभाग/संस्था के पक्ष में भारत सरकार, पर्यावरण एवं वन मंत्रालय द्वारा प्रत्यावर्तित करने हेतु आवेदन प्रस्तुत किया गया।

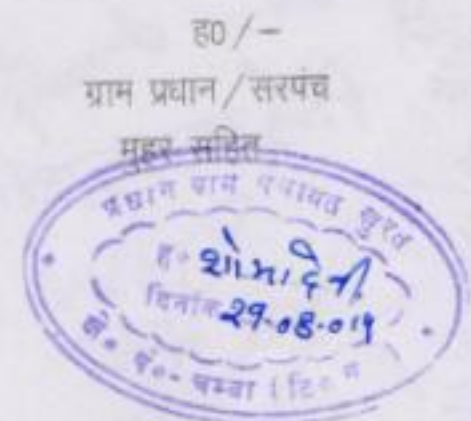
उक्त प्रकरण के विषय में ग्राम पंचायत खुरैत द्वारा दिनांक 29.08.2014 को सम्पन्न ग्राम सभा/ग्राम पंचायत की बैठक में प्रयोक्ता एजेन्सी द्वारा आवेदित वन भूमि के संबंध में अनापत्ति प्रमाण पत्र निर्गत करने हेतु विस्तृत चर्चा की गई। यह कि वन अधिकार अधिनियम, 2006 के प्राविधानों के तहत आवेदित वन भूमि में आदिवासी अथवा किसी गैर आदिवासी का कब्जा/कृषि कार्य है अथवा नहीं। उपस्थित सभी ग्रामवासियों द्वारा स्पष्ट किया गया कि उक्त वन भूमि में किसी भी आदिवासी अथवा गैर आदिवासी का कब्जा/कृषि कार्य नहीं किया जा रहा है। इसके अतिरिक्त परियोजना के निर्माण हेतु आवेदित वन भूमि पर ग्रामवासियों के परम्परागत अधिकारों का हनन नहीं हो रहा है।

चर्चा के उपरान्त ग्राम सभा द्वारा सर्वसम्मति से निर्णय लिया गया /प्रस्ताव पारित किया गया कि ग्राम खुरैत के ग्रामवासियों को उक्त वन भूमि उत्तराखण्ड ग्रामीण विकास विभाग (प्रयोक्ता एजेन्सी) को परियोजना के निर्माण हेतु दिये जाने पर कोई आपत्ति नहीं है।

प्रमाणित किया जो सत्य एवं सही है।

ह०/-
ग्राम सचिव
मुहर सहित


(श्रीमती गीता डबवाल)
अध्यक्ष क्षेत्र पंचायत
सौड़-दाया दम्बा टिहरी गढ़वाल



ग्राम पंचायत द्वारा निर्गत प्रमाण पत्र

प्रमाणित किया जाता है कि प्रधानमंत्री ग्राम सड़क योजना के अन्तर्गत चौपड़ियाल गांव सौड़ मोटर मार्ग के किमी० 12.00 से खुरैत मोटर मार्ग लम्बाई 5.00 किमी० के निर्माण के अन्तर्गत आवेदित वनभूमि व कृषि भूमि पर आदिकालीन जन जाति समूह व आदिकालीन कृषि समुदाय प्रभावित नहीं हो रहा है।

ग्राम पंचायत की दिनांक 29-8-2014 की आम बैठक में विचार विमर्श कर यह प्रमाण पत्र निर्गत किया जा रहा है।

[Signature]

मुख्य अधिकारी
ग्राम पंचायत



[Signature]

(श्रीमती गीता डबराल)
मुख्य अधिकारी
ग्राम पंचायत

[Signature]

भीरज देवी
विभागाध्यक्ष
ग्राम पंचायत

[Signature]

अनुनेगी
कमल देवी
ग्राम पंचायत

[Signature]
बेला देवी
ग्राम पंचायत

[Signature]

सरोजनी देवी

चन्द्रेश्वर पलाद

शांतामहरी देवी

मनिल

सुमिल

रुदीप

बेला देवी

ममता

प्रमोद

विमला देवी

सारजू देवी

मुकुंदा

राधिका

मोहना

शुभपती

शुभिल

शुभिल

मुकुंदा

दिनेश देवी

महाना देवी

अरती शुक्ला

① N Tiwari

② Tiwari

③ Tiwari

④ P Tiwari

विष्णु देवी

R S Tiwari

पावना देवी

परवीन देवी

नवीन देवी

दाशदेवी

कुसुम देवी

रौता

सामंती

शांति

पूजा

अरती शुक्ला

श्रीमती देवी
नीलम देवी
अरती देवी

पुष्पा राकामानी
Fateh Gulam
मुन्नेरा भावानी
महेश्वरी
साधना देवी
MAHESH
नवरीली

संतोषवती नाडी
नवीन
Fayeen
राजेश्वरी देवी

Subhash

Govind

वीणा देवी

श्रीमा देवी

MAHESH

पुष्पा देवी

देवी प्रसाद

नवरीली

सुभागा देवी

जयपुर
राज्य सचिव कार्यालय
जयपुर जिला टि0 10