

OFFICE OF THE DEPUTY COMMISSIONER,
DISTRICT, LAHAUL & SPITI.

FORM-III

(For projects other than linear projects and plantations)
(Rule 6(3)(e) of Forest (Conservation) Rules 2003 as amended up to date)

Government of Himachal Pradesh.

No. **1186** /FRA

Dated **5/8/2022**

TO WHOM SO EVER IT MAY CONCERN

In compliance of the Rule 6(3)(e) of the Forest (Conservation) Rules, 2003 (as amended vide the Forest(Conservation) Amendments Rules 2016), it is certified that **25-05-00** Bigha of forest land proposed to be diverted in favour of the Director Technical Education Vocational & Industrial Training, HP for the construction of the **Govt. Polytechnic** Udaipur at Udaipur (purpose for diversion of forest land) in Lahaul & Spiti District falls within jurisdiction of Gram Sabha Haduka,DPF Fatghar in Sub-Tehsil Udaipur Distt. Lahaul & Spiti. It is further certified that:-

a) The complete process for identification and settlement of rights under the FRA,2006 has been carried out for the entire **25-05-00** Bigha of forest land proposed for diversion. A copy of records of all consultation and meeting of the Forest Rights Committees (s), Gram Sabha(s),Sub Division level Committee(s) and District level Committee are enclosed as annexure **I to V**.

b) The proposal for such diversion (with full details of the project and its implications, in vernacular/local language) has been placed before each concerned Gram Sabha of forest- dwellers, who are eligible under the FRA,2006.


c) The each of concerned Gram Sabha(s), has certified that all formalities processes under the FRA have been carried out, and that they have given their consent to the proposed diversion and compensation and ameliorative measures, if any having understood the purpose and detail of proposed diversion. A copy of certificate issued by the **Gram Sabha Haduka,DPF Fatghar** village is enclosed as attachment **I to V**.


d) The discussion and decisions on such proposals had taken place only when there was a quorum of minimum 50% of the members of Gram Sabha present.


e) The diversion of forest land for facilities managed by Government as required under section 3(2) of FRA have been completed and the Gram Sabhas have given consent to it.

f) The rights of Primitive tribal Groups and Pre-Agricultural Communities, where applicable have been specifically safeguarded as per section 3 (1) of the FRA,2006.

Encl: as above


(Sumit Khanna, IAS)
Deputy Commissioner-cum- Chairman, DLC,
Lahaul & Spiti District.


U.C.W.
11/08/2022
c.w. Poly


JCFZA
SB
10/8/22
urgent
11/8

OFFICE OF THE DEPUTY COMMISSIONER

DISTRICT LAHAUL & SPITI. (HP).

Proceedings of the meeting of DISTRICT Level Committee constituted under Scheduled Tribes and Other Traditional Forest Dwellers (Recognition of Rights) Act, 2006.

A meeting of the District Level Committee Lahaul at Keylong, constituted under FRA, 2006 was held on 3rd August, 2022 under the Chairmanship of Sh. Sumit Khimta (IAS), Deputy Commissioner, District Lahaul & Spiti at 04:00 PM at Keylong in which the application(s) for diversion of forest land under the jurisdiction of Gram Sabhas namely; Gram Sabha Haduka, in DPF Fatghar bearing Khasra No.'s 24/12/1 measuring 15-02-00 Bigha, K.No. 8/1 measuring 10-03-00 Bigha Total measuring 25-05-00 Bighas of Forest Land being diverted under FCA, 1980 for of the C/o Govt. Polytechnic Udaipur in favour of the Director Technical Education Vocational & Industrial Training H.P., duly processed and recommend by the Sub Division Level Committee Udaipur, were discussed to consider the same for admission by the District Level Committee

After scrutiny of the documents and detailed discussions, the claim of following applicant(s) were found to be in order and hence admitted:

S. No.	Name of Applicant	Name of Forest	Detail of Forest Right
1.	Director Technical Education Vocational & Industrial Training H.P.	DPF Fatghar	Haduka/ DPF Fatghar

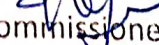
Claims of following applicants were not found in order and hence rejected:

S. No.	Name of Applicant	Name of Forest	Detail of Forest Right
1.	NIL	NIL	NIL

OR

As informed by Chairman Sub Division Level Forest Rights Committee Udaipur, no application was received claiming rights in the above mentioned forest area of Haduka/DPF Fatghar, proposed to be diverted under FCA,1980 for the C/o Govt. Polytechnic Udaipur in favour of Director Technical Education Vocational & Industrial Training H.P.

Place: Keylong


Deputy Commissioner – cum – Chairman
District Level Committee Lahaul,
District Lahaul & Spiti, Himachal Pradesh.

SUB DIVISION LEVEL COMMITTEE, UDAIPUR

SUB DIVISION UDAIPUR, DISTRICT LAHAUL & SPITI, HIMACHAL PRADESH

Constituted by Tribal Development Department Government of Himachal Pradesh vide Notification No TDD(A)3-1/2003-
dated Shimla-2 21st August 2013 in exercise of the power conferred by rule-6 of the Scheduled Tribes and other
traditional forest dwellers (Recognition of Forest Rights) Rules, 2007.

In the matter of: -

Date: - 27-03-2021


Diversion of 2-04-34 hectare Forest land in favour of the Director Technical Education, Vocational and Industrial Training
H.P at Sunder Nagar for the construction of Government Polytechnic Udaipur

ORDER


In pursuance to the letter No 401/HRC dated 28-12-2020 issued by the Deputy Commissioner
Lahaul at Keylong, the above SDLC held a meeting and has issued recommendation dated 27-3-2021 on prescribed
proforma in the matter of diversion of 2-04-34 hectares Forest land in favour of Director Technical Education, Vocational
and Industrial Training H.P at Sunder Nagar for the construction of Government Polytechnic, Udaipur.
On perusal of the proceeding of Forest Rights Committee Haduka/DPF Fatghar submitted on the prescribed formats to this
committee it was found that nobody has raised any claims w.r.t forest rights in the forest land measuring 2-04-34 Hectare
falling under the jurisdiction of DPF Fatghar Khasra no 24/12/18&8/1 measuring 2-04-34 Hectare (25-05-00 Bighas) before
the forest rights committee Haduka/ DPF Fatghar for diverting this land in favour of Director Technical Education,
Vocational and Industrial Training H.P at Sunder Nagar for the construction of Government Polytechnic Udaipur.

Thus the committee hereby unanimously recommends the case to District Level Committee
for the diversion of 2-04-34 Hectare forest land in the forest range Udaipur, Lahaul forest Division at Keylong District L&S in
favour of the Director Technical Education, Vocational and Industrial Training H.P at Sunder Nagar for the construction of
Government Polytechnic Udaipur

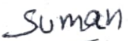
Member -I

Smt. Kanta Devi 
Member Panchayat Samiti
Miyar nalla

Member-II

Smt. Suman Devi 
Member Panchayat Samiti
Mooring


Member-III

Smt. Suman 
Member Panchayat Samiti
Triloknath


Member -IV



Range Officer
Forest Range Udaipur

Member Secretarys


Naik Tehsildar
Sub Tehsil Udaipur
District Lahaul & Spiti H.P

Chairman


Sub Division Officer (C) -cum
Chairman Sub Division Level Committee,
Udaipur


Assistant Commissioner
Deputy Commissioner
Lahaul-Spiti District

अनुसूचित जन जाति और अन्य परम्परागत वन निवासी (वन अधिकारों की मान्यता) अधिनियम, 2006

वन अधिकार समिति

ग्राम सभा हड्डा / डी.पी. ०५० फटगाह

प्रतिलिपि प्रस्ताव

प्रस्ताव संख्या 09

DPF फटगाह

दिनांक 18/02/2021

वन अधिकार समिति ग्राम सभा राजलव गांव हड्डा की बैठक आज दिनांक 18/02/2021

को 11:00 बजे स्थान कुकुमवेरी में श्री / श्रीमति अमृत सिंह की

अध्यक्षता में की गई जिसमें हड्डा / DPF फटगाह गांव के अनुसूचित जनजाति

और अन्य परम्परागत वन निवासी ; वन अधिकारों की मान्यता अधिनियम , 2006 के अन्तर्गत डी.पी. ०५०

फटगाह जंगल/ वन क्षेत्र में जिसमें वृहतकनीकी संस्थान विभाग द्वारा वृहतकनीकी संस्थान

उदयपुर खेती १/ 24 के निर्माण के लिए 2-04-34 हैक्टियर वन भूमि के उपयोग की

मंजूरी प्रस्तावित है इस वन अधिकारों के लिए दावे हेतु प्राप्त हुए गांव वासियों ने वन अधिकारों के

आवेदनो पर चर्चा की गई । वन अधिकारों के प्रस्तावों के साथ प्रस्तुत दस्तावेजों के अध्ययन तथा उस

पर विस्तृत चर्चा के उपरान्त वन अधिकार समिति द्वारा निम्न लिखित पात्रों का दावा नियमानुसार सही

पाया गया -

क्र०स० पात्र गांव वासी का नाम जंगल का नाम वन अधिकार का ब्यौरा डी.पी. ०५० फटगाह

1 वृहतकनीकी संस्थान डी.पी. ०५० फटगाह FRC हड्डा / फटगाह

2 तदनुसार यह वन अधिकार समिति इस दावे / इन दावों को परित करने हेतु ग्राम सभा से इसकी सिफारिश करती है ।

उपरोक्त में से निम्नलिखित पात्रों का दावा नियमानुसार सही नहीं पाया गया-

क्र०स० पात्र गांव वासी का नाम

1 NIL

2 तदनुसार यह वन अधिकार समिति इस दावे/ इन दावों को निरस्त करने की सिफरिश करती है

जंगल / वन क्षेत्र में कोई भी वन अधिकार का दावा प्राप्त नहीं हुआ ।

स्थान- कुकुमवेरी

दिनांक 18-02-2021 FRC HADDA
Common Provisions: Tadoknath

अधीकृत हस्ताक्षरकर्ता

ग्राम सभा

- ग्रामवासी/ग्रामजनों के नाम जिनको इस वन क्षेत्र/ जंगल में वन अधिकार के दावे के लिए आवेदन किया है ।
- प्राजेक्ट / कार्य का नाम जिसके लिए वन अधिनियम, 1980 के अन्तर्गत वन भूमि के उपयोग की अनुमति दी जाये है ।

Assistant Commissioner
Deputy Commissioner
Lahoul-Spiti District

अनुसूचित जन जाति और अन्य परम्परागत वन निवासी (वन अधिकारों की मान्यता) अधिनियम, 2006

ग्राम सभा हड्डा / डी.पी. ५७० जटगाह

प्रतिलिपि प्रस्ताव

प्रस्ताव संख्या (1)

दिनांक 18/02/2021

ग्राम सभा हड्डा की बैठक आज दिनांक 18-02-2021 को 11:00 बजे स्थान कुकुमवैती

में श्री / श्रीमति अश्वत्थ सिंह की अध्यक्षता में की गई जिसमें हड्डा / डी.पी. ५७०

जटगाह गांव के अनुसूचित जनजाति और अन्य परम्परागत वन निवासी (वन अधिकारों की मान्यता)

अधिनियम, 2006 के अन्तर्गत डी.पी. ५७० जटगाह जंगल / वन क्षेत्र में जिसमें वृहत्कर्नीकी संरक्षण विभाग

द्वारा वृहत्कर्नीकी संरक्षण उदयपुर खेती के निर्माण के लिए 2-04-34 हैक्टयर वन भूमि के

उपयोग की मंजूरी प्रस्तावित है व वन अधिकारों के लिए दावे हेतु वन अधिकार समिति की सिफारिश

के उपरान्त प्राप्त हुए गांव वासियों ने वन अधिकारों के आवेदनों पर चर्चा की गई। वन अधिकारों के

प्रस्तावों के साथ प्रस्तुत दरतावेजों के अध्ययन तथा उस पर विस्तृत चर्चा के उपरान्त इस ग्राम सभा

द्वारा निम्न लिखित पात्रों का दावा नियमानुसार सही पाया गया -

क्र.सं.	पात्र गांव वासी का नाम	जंगल का नाम	वन अधिकार का ब्यौरा
1.	<u>वृहत्कर्नीकी संरक्षण</u>	<u>डी.पी. ५७० जटगाह</u>	<u>FRC हड्डा / डी.पी. ५७० जटगाह</u>

2. तदनुसार यह वन अधिकार समिति इस दावे / इन दावों को पारित करते हुए उप खण्ड स्तर की समिति को प्रेषित करती है।

उपरोक्त में से निम्नलिखित पात्रों का दावा नियमानुसार सही नहीं पाया गया-

क्र.सं.	पात्र ग्राम वासी का नाम
1.	<u>—</u>

2. तदनुसार यह वन अधिकार समिति इस दावे / इन दावों को निरस्त करने की सिफारिश करती है

जंगल / वन क्षेत्र में कोई भी वन अधिकार का दावा प्राप्त नहीं हुआ।

स्थान- कुकुमवैती

दिनांक 18/02/21

अश्वत्थ सिंह
FRC

अधीकृत हस्ताक्षरकर्ता

ग्राम सभा.....

- ग्रामवासी / ग्रामवासियों के नाम जिन्होंने इस वन क्षेत्र / जंगल में वन अधिकार के दावे के लिए आवेदन किया है।
- प्रोजेक्ट / कार्य का नाम जिसके लिए वन (संरक्षण) अधिनियम, 1980 के अन्तर्गत वन भूमि के उपयोग की अनुमति दी जानी है।

Assistant Commissioner
Deputy Commissioner
Lahoul-Spiti District

अनुसूचित जन जाति और अन्य परम्परागत वन निवासी (वन अधिकारों की मान्यता) अधिनियम, 2006

ग्राम सभा हड्डा / डी.पी.05मो.मटगाह विकास खण्ड उदयपुर
जिला लाहौल-स्पीति हि0प्र0

प्रतिलिपि प्रस्ताव

गणपूर्ति 60 / 120

दिनांक 28/12/2021

प्रस्ताव संख्या (1)

विषय वृक्षों की संरक्षण विभाग / संस्था को वृक्षों की संरक्षण उपकरणों के निर्माण हेतु डी.पी.05मो.मटगाह जंगल/वन क्षेत्र में प्रस्तावित 2-04-34 हैक्टेयर वन भूमि के

उपयोग की मंजूरी के लिए सहमति प्रदान करने हेतु ।

ग्राम सभा हड्डा / डी.पी.05मो.मटगाह की बैठक आज दिनांक 28/12/2021 को 11:00

बजे, स्थान कमरा में की गई, जिसमें वृक्षों की संरक्षण विभाग/संस्था को वृक्षों की संरक्षण उदयपुर के निर्माण हेतु डी.पी.05मो.मटगाह जंगल/वन क्षेत्र में प्रस्तावित

02-04-34 हैक्टेयर वन भूमि के उपयोग की मंजूरी के लिए सहमति प्रदान करने पर चर्चा की गई।

सभी ग्रामवासियों ने संबंधित वन भूमि के प्रस्तावित कार्य हेतु उपयोग के उद्देश्यों को पूरी तरह

समझने के बाद सर्व सम्मति से यह निर्णय लिया कि यह ग्राम सभा उपरोक्त प्रस्ताव के लिए वन भूमि दिए जाने पर

सहमत है ग्राम सभा की इस बैठक में अनुसूचित जन जाति और अन्य परम्परागत वन निवासी (वन अधिकारों की

मान्यता) अधिनियम, 2006 के अन्तर्गत वन अधिकारों के दावों के निपटारे पर भी चर्चा की गई तथा सर्व सम्मति से यह

पारित किया गया कि उपरोक्त अधिनियम के अन्तर्गत वन अधिकारों के दावों के निपटारे सम्बंधित सारी प्रक्रिया पूरी की

जा रही है/कर ली गई तथा प्रस्तावित 02-04-34 हैक्टेयर वन भूमि को वृक्षों की संरक्षण

उदयपुर निर्माण हेतु उपयोग के लिए ग्राम सभा हड्डा / डी.पी.05मो.मटगाह की सहमति दी जाती है ।

स्थान- कमरा

दिनांक - 28-12-2021

RC Hadula
Gram Panchayat Tadokna 75162

अधीकृत हस्ताक्षरकर्ता

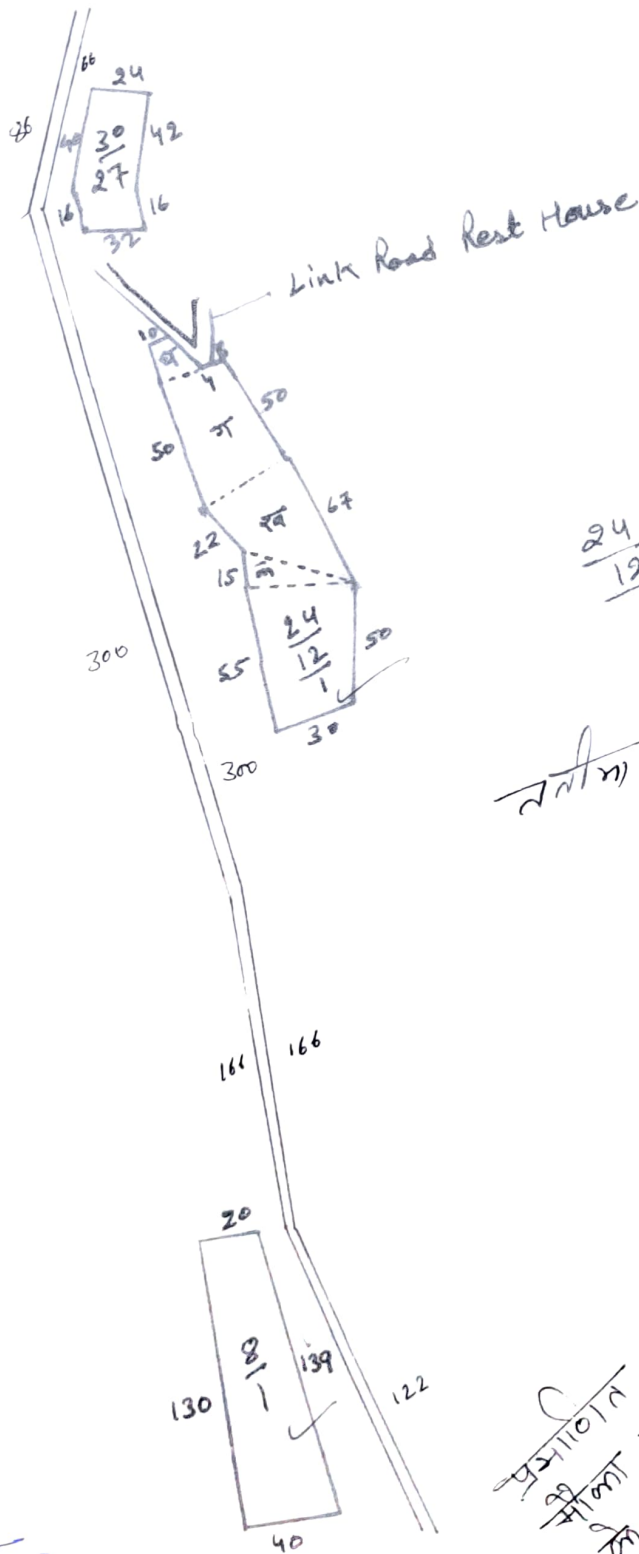
ग्राम सभा

Amal Singh
Gram Panchayat Tadokna

22
 आका तलीमा बहाल जै०पी०रुफ० फटगाहर पटवार वृत्
 का कर्मच उप तहसील उदयपुर जिला लोहाल रिफाट (वि०प)

विभागा

पैमाना व हिसाब ४० फुट
 पाट के-च



$$\frac{24}{12} = 2$$

तलीमा न/का प.स.न/न सु.ए. /
 ५० का ०
 २/२/२०२१

प्रमाणित किया जाता है कि
 मीला तलीमा सुताबिक आसल
 के सही व सुरक्षित है विला
 उदयपुर कायम सरकार।

2/02/2024

Village Revenue Officer
 Ward Circle, 13: Internally

Assistant Commissioner
 Deputy Commissioner
 Lahout-Spiti District

फील्ड बुक

क्र.सं.	स्वसं.	इस्तखराज रकबा	रकबा नय किल्ला भूमि	बाय मंजूरी किल्ला भूमि	विवरण
24/12	24/12/1	70 (28+32) / 2 = 2100	15-02-00	15-02-00	① पैगुया रकबा पर जोर्डि रास्त शगशान घाट, चश व झार्जिन रमल बल्लाद न हे
	का	50 X 12 / 2 = 300	जंगल भटफुवा महदुदा		② पैगुया रकबा पर लायल, देवदा व झार्जिन बोल्ला पर पार्थ गये।
	ख	72 (10+34) / 2 = 1584			
	ग	65 (26+30) / 2 = 1820			
	घ	26 (6+12) / 2 = 934			
	24/12/2	6038	3552-00-00		
	8/1	140 (19+39) / 2 = 4060	10-03-00	10-03-00	
	8/2	बाकि गंदा रकबा	जंगल भटफुवा महदुदा		
			254-04-00		
	किता 2			25-05-00	वीधा

21/02/2021
 Village Revenue Officer
 Patwar Circle, Triloknath
 Sub Teh. Udaipur, L&S (H.M.)

Assistant Commissioner
 Deputy Commissioner
 Lohoul-Spiti District