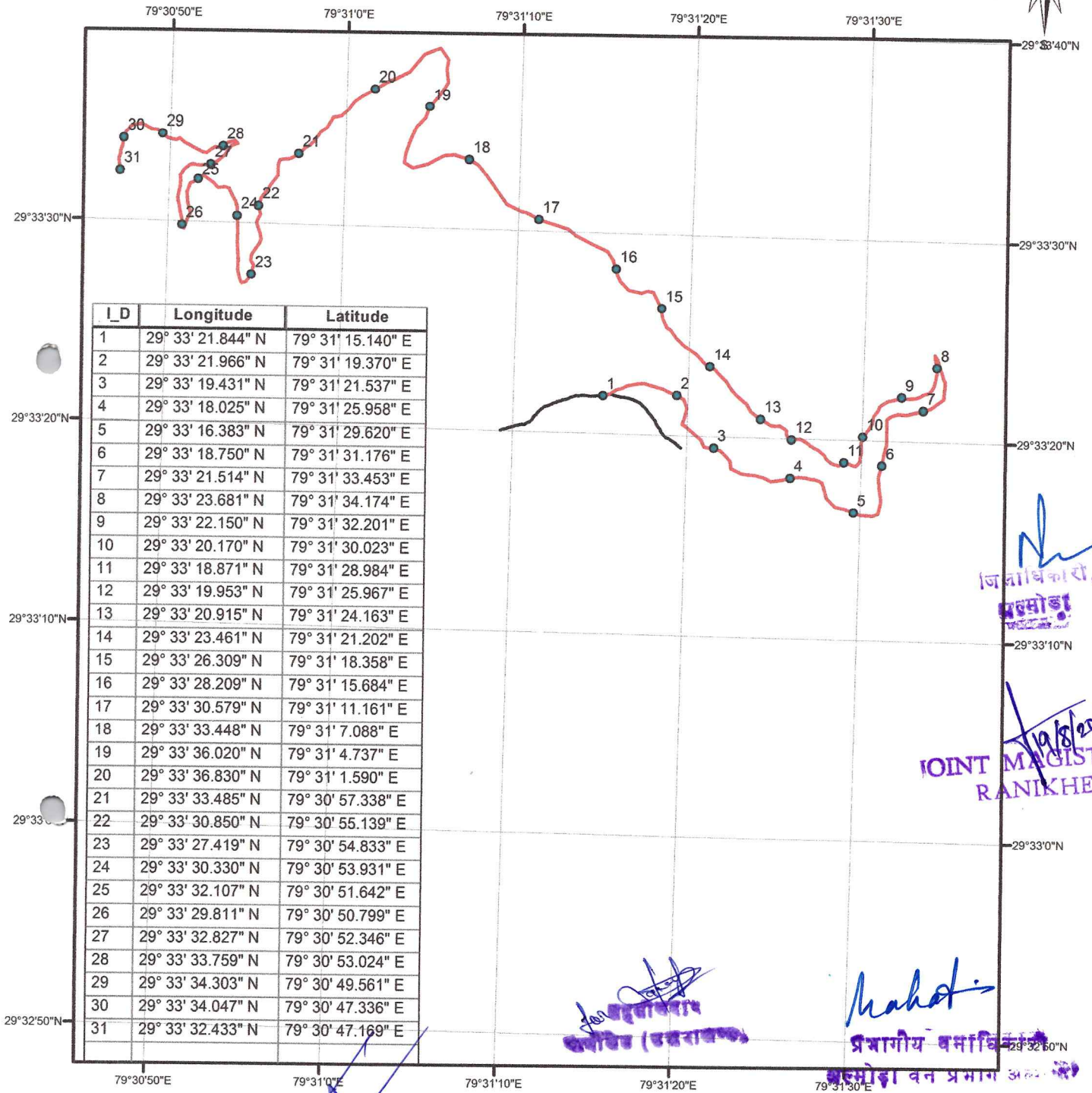
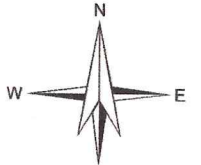


परियोजना का नाम:- जनपद अल्मोड़ा के विधानसभा क्षेत्र सोमेश्वर में द्वारसों-काकड़ीघाट मोटर मार्ग के कि०मी० 2.00 से सूनियाकोट-कोटली तक मोटर मार्ग लम्बाई 4.00 कि०मी०

### जियो रैफरेंस मैप



I_D	Longitude	Latitude
1	29° 33' 21.844" N	79° 31' 15.140" E
2	29° 33' 21.966" N	79° 31' 19.370" E
3	29° 33' 19.431" N	79° 31' 21.537" E
4	29° 33' 18.025" N	79° 31' 25.958" E
5	29° 33' 16.383" N	79° 31' 29.620" E
6	29° 33' 18.750" N	79° 31' 31.176" E
7	29° 33' 21.514" N	79° 31' 33.453" E
8	29° 33' 23.681" N	79° 31' 34.174" E
9	29° 33' 22.150" N	79° 31' 32.201" E
10	29° 33' 20.170" N	79° 31' 30.023" E
11	29° 33' 18.871" N	79° 31' 28.984" E
12	29° 33' 19.953" N	79° 31' 25.967" E
13	29° 33' 20.915" N	79° 31' 24.163" E
14	29° 33' 23.461" N	79° 31' 21.202" E
15	29° 33' 26.309" N	79° 31' 18.358" E
16	29° 33' 28.209" N	79° 31' 15.684" E
17	29° 33' 30.579" N	79° 31' 11.161" E
18	29° 33' 33.448" N	79° 31' 7.088" E
19	29° 33' 36.020" N	79° 31' 4.737" E
20	29° 33' 36.830" N	79° 31' 1.590" E
21	29° 33' 33.485" N	79° 30' 57.338" E
22	29° 33' 30.850" N	79° 30' 55.139" E
23	29° 33' 27.419" N	79° 30' 54.833" E
24	29° 33' 30.330" N	79° 30' 53.931" E
25	29° 33' 32.107" N	79° 30' 51.642" E
26	29° 33' 29.811" N	79° 30' 50.799" E
27	29° 33' 32.827" N	79° 30' 52.346" E
28	29° 33' 33.759" N	79° 30' 53.024" E
29	29° 33' 34.303" N	79° 30' 49.561" E
30	29° 33' 34.047" N	79° 30' 47.336" E
31	29° 33' 32.433" N	79° 30' 47.169" E

जिलाधिकारी,  
अल्मोड़ा

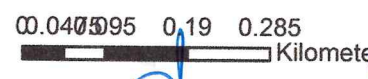
19/8/2020  
JOINT MAGISTRAT  
RANKHET

सहायक अभियन्ता,  
राष्ट्रीय खण्ड, लो. नि. वि.  
अल्मोड़ा.

प्रभागीय वनाधिकारी,  
अल्मोड़ा वन प्रभाग अल्मोड़ा

### Legend

- GPS
- Main Alignment
- Existing Nogav Panora MR



प्रभागीय वनाधिकारी,  
अल्मोड़ा वन प्रभाग अल्मोड़ा

सहायक अभियन्ता,  
राष्ट्रीय खण्ड, लो. नि. वि.  
अल्मोड़ा.

अधिसारक अभियन्ता,  
राष्ट्रीय खण्ड, लो. नि. वि.  
अल्मोड़ा.

अनुभाग अधिकारी  
अल्मोड़ा

अधीनस्थ अभियन्ता,  
राष्ट्रीय खण्ड, लो. नि. वि.  
अल्मोड़ा

अधीनस्थ अभियन्ता,  
राष्ट्रीय खण्ड, लो. नि. वि.  
अल्मोड़ा