

परियोजना का नाम :- जनपद अल्मोड़ा के विधानसभा क्षेत्र जागेश्वर के अन्तर्गत सत्यों से जिफल्टा - नैड़ी तक मोटर मार्ग लम्बाई-6.00 किमी०।

जिलाधिकारी द्वारा प्रदत्त प्रमाण-पत्र

जनपद-अल्मोड़ा के अन्तर्गत वन भूमि पर प्रस्तावित जनपद अल्मोड़ा में सत्यों से जिफल्टा-नैड़ी तक मोटर मार्ग लम्बाई-6.00 किमी० वन भूमि प्रान्तीय खण्ड, लो०नि०वि० अल्मोड़ा प्रयोक्ता एजेन्सी को प्रत्यावर्तित किये जाने हेतु उप जिलाधिकारी/अध्यक्ष, उपखण्ड स्तरीय वन अधिकार समिति .....तथा सम्बन्धित ग्राम सभाओं द्वारा प्रदत्त अनापत्ति प्रमाण-पत्र निर्गत किये गये हैं। वन अधिकार अधिनियम, 2006 के तहत व संलग्न प्रमाण-पत्रों के अनुसार परियोजना के निर्माण में किसी अनुसूचित जनजाति व वनवासी की भूमि अधिग्रहित नहीं हो रही है व न ही किसी जनजाति/वनवासी के वनों पर अधिकार प्रभावित हो रहे हैं। परियोजना के निर्माण से प्रभावित होने वाली वन भूमि में कोई भी दावा लम्बित नहीं है।

27  
जिलाधिकारी  
अल्मोड़ा

19.03.15  
जिलाधिकारी  
अल्मोड़ा.

1.6A

**FORM-1**  
**Government of Uttarakhand**  
**Office of the District Collector: Almora**

No.....

Dated.....


**TO WHOMSOEVER IT MAY CONCERN**

In compliance of the Ministry of Environment and Forest (MOEF) Government of India's letter No:-11-9/98-EC(pt) dated 3<sup>rd</sup> August 2009 where in the MoEF issued guideline on submission of evidences for having initiated and completed the process of settlement of rights under the Scheduled tribes and Other Traditional forest Dwellers (Recognition of forest Rights, Act 2006 (FRA, for short) on the forest land proposed to be diverted for non forest purposes read with MOEF.s letter dated 5<sup>th</sup> feb. 2013 wherein MOEF issued certain relaxation in respect of linear projects. It is certified that 432.9... hectares of forest land proposed to be diverted in favor of **Provincial Division P.W.D Almora Uttarakhand for Construction of Satyu to Jifalta-Nairi Motor Road (6.00 Km.) Provincial Division P.W.D. (purpose for diversion of forest land) in Almora district falls within jurisdiction of Nairi Village (s) in Almora tahsils.**

It is further certified that:

- (a) The complete process for identification and settlement of rights under the FRA has been carried out of the entire 432.9... hectares of forest area proposed for diversion A copy of records of all consultation and meetings of the forest Rights Committee (s) Gram Sabha(s) Sub- Division Level committee (s) and District level committee are enclosed as annexure 1 to annexure.
- (b) The diversion of forest land for facilities managed by the Government as required under section 3 (2) of the FRA have been completed and the Gram Sabhas have given their consent to it.
- (c) The proposal does not involve recognized rights of primitive Tribal groups and Pre-agricultural at communities.

**Encl: As above**

  
19.03.15  
जिला अधिकारी Signature

(Full name of the official seal of the District Collector)

  
जिला समाज कल्याण अधिकारी  
अल्मोड़ा


1.6B


It is further certified that

S.No.		Remarks
(a)	The complete process for identification and settlement of right under the FRA has been carried out for the entire 5320 hectares of forest area proposed for diversion. A copy of records of all consultations and meetings of the Forest Rights committee (s) and the District level Committee are enclosed as annexure I to annexure.	Not applicable as there are no habitats belonging to scheduled tribes and other Traditional forest Dwellers.
(b)	The diversion of forest land for facilities managed by the Government as required under section 3 (2) of the FRA have been complete and the Gram Sabhas have given their consent to it.	Not applicable as there are no habitats belonging to scheduled tribes and other Traditional forest Dwellers there is no objection certificate of concerned motor road is affixed in the forest file
(c)	The proposal does not involve recognized rights of primitive Tribal Groups and Pre-agricultural communities	Not applicable as there are no habitats belonging to scheduled tribes and other traditional forest Dwellers.

Encl: As above

(Full name of the official seal of the District Collector

  
19.03.15  
जिला सिग्नाचारी  
अरसोड़ा.

  
जिला समाज कल्याण अधिकारी  
अरसोड़ा

OFFICE OF THE DEPUTY COMMISSIONER  
DISTRICT ALMORA (U.K.)


Proceeding of the meeting of the district level committee constituted under schedule tribes & other Traditional Forest Dwellers (recognition of rights) act (FRA), 2006.


A meeting of the district level committee of Almora district, constituted under FRA, 2006 was held under the chairmanship of Mr. Vinod Kumar Suman, I.A.S., Deputy Commissioner, Almora on date ...1.9.03.15... at time 5:00 PM at Almora in which application claiming rights of Nairi area measuring 4.32.9 Hect. for the Construction of Satyu to Jifalta-Nairi Motor Road (6.00 Km.) of forest land under FRA, 2006 of the following applicant duly processed and recommended by the sub division level committee of Almora sub division were discussed to consider the same of admission by the district level committee.

After scrutiny of the documents and detailed discussions, no objection/claims were found to have been made & hence District level committees recommend the above case for diversion of land for the said purpose.

Place: Almora

Dated:

  
19.03.15  
जिला अधिकारी  
Deputy Commissioner-cum-Chairman  
अल्मोड़ा.  
District Level Committee.

  
जिला सभाय कल्याण अधिकारी  
अल्मोड़ा

परियोजना का नाम :- जनपद अल्मोड़ा के विधानसभा क्षेत्र जागेश्वर के अन्तर्गत सत्यों से जिफल्टा-नैड़ी तक मोटर मार्ग लम्बाई-6.00 किमी०।

कार्यालय उप जिलाधिकारी, अल्मोड़ा

अनुसूचित जनजाति और परम्परागत वनवासी अधिनियम 2006 के तहत

प्रमाण-पत्र

उपखण्ड स्तरीय समिति, अल्मोड़ा

उपखण्ड अल्मोड़ा परिक्षेत्र के अन्तर्गत सत्यों से जिफल्टा-नैड़ी तक मोटर मार्ग लम्बाई-6.00 किमी० परियोजना के निर्माण हेतु ३२.५ हे० आरक्षित वन भूमि, ५।३२.९ हे० सिविल सोयम भूमि, वन पंचायत भूमि ३२.५ हे० अर्थात् कुल ५।३२.९ हे० का प्रान्तीय खण्ड, लो०नि०वि० अल्मोड़ा प्रयोक्ता एजेन्सी के पक्ष में हस्तान्तरित किये जाने हेतु अनुसूचित जनजाति और अन्य परम्परागत वनवासी (वन अधिकारों की मान्यता) अधिनियम, 2006 के अन्तर्गत उपखण्ड स्तरीय समिति, (तहसील अल्मोड़ा) की दिनांक १२/३/१५ को सम्पन्न बैठक की कार्यवाही का विवरण:-

अनुसूचित जनजाति और अन्य परम्परागत वन निवासी (वन अधिकारों की मान्यता) अधिनियम 2006 एवं नियम 2008 के अन्तर्गत उपखण्ड स्तरीय वन अधिकार समिति की बैठक श्री श्री दिव्य विष्ट, उप जिलाधिकारी एवं अध्यक्ष उपखण्ड स्तरीय वन अधिकार समिति की अध्यक्षता में आयोजित की गयी। बैठक में माननीय सदस्यों की उपस्थिति निम्नानुसार है।

- 1- श्री श्री दिव्य विष्ट उपजिलाधिकारी अल्मोड़ा अध्यक्ष
- 2- श्री अश्वरथ कुमार उप प्रभागीय वनाधिकारी सि. प्रो. क. न. ५२५२ सदस्य
- 3- श्री अश्वरथ कुमार सहायक समाज कल्याण अधिकारी अल्मोड़ा सदस्य/सचिव
- 4- श्री अश्वरथ कुमार बी०डी०सी० क्षेत्र अल्मोड़ा सदस्य

उपखण्ड सचिव द्वारा माननीय सदस्यों का बैठक में स्वागत करते हुए उप जिलाधिकारी की अनुमति से बैठक की कार्यवाही प्रारम्भ की गई। माननीय सदस्यों को अवगत कराया गया जनपद अल्मोड़ा में सत्यों से जिफल्टा-नैड़ी तक मोटर मार्ग लम्बाई-6.00 किमी० परियोजना के निर्माण हेतु ५।३२.९ हे० वन भूमि का प्रान्तीय खण्ड, लो०नि०वि० अल्मोड़ा प्रयोक्ता एजेन्सी के पक्ष में हस्तान्तरित किये जाने हेतु प्रस्ताव माननीय सदस्यों के समक्ष रखा गया। ग्राम सभा के अन्तर्गत वनाधिकार का कोई मामला लम्बित नहीं है। उक्त भूमि का संबंधित ग्राम सभा द्वारा सर्वसम्मति से पारित प्रस्ताव के आधार पर सार्वजनिक उपयोग हेतु प्रत्यावर्तन की अनुशंसा की गई है।

संबंधित उप प्रभागीय वनाधिकारी, अल्मोड़ा द्वारा अनुसूचित जनजाति एवं अन्य परम्परागत वन निवासी (वन अधिकारों की मान्यता) अधिनियम 2006 एवं तत्सम्बंधी नियम 2008 के प्राविधान को स्पष्ट करते हुए जानकारी से माननीय सदस्यों को अवगत कराया कि वन अधिनियम, 2006 के अन्तर्गत किसी भी दावेदार का दावा/आवेदन पत्र प्रस्तुत नहीं किया गया है। इस संबंध में ग्राम सभा/पंचायत द्वारा अनापत्ति जारी की जा चुकी है। अतः प्रकरण में उपखण्ड स्तरीय वन अधिकार समिति द्वारा अनापत्ति जारी की जा सकती है।

बैठक में सर्वसम्मति से उपखण्ड.....~~अल्मोड़ा~~..... परिक्षेत्र के अन्तर्गत सत्यों से जिफार्ला-नैडी तक मोटर मार्ग लम्बाई-6.00 किमी० परियोजना के निर्माण हेतु कुल ५.३२० हे० वन भूमि प्रान्तीय खण्ड, लो०नि०वि० अल्मोड़ा प्रयोक्ता एजेन्सी को जनहित में सक्षम प्राधिकारी से अनुमति प्राप्त कर प्रत्यावर्तित किये जाने पर सहमति व्यक्त की गयी।

1-6E  
उप जिलाधिकारी/अक्षयक्ष  
उपखण्ड स्तरीय वन अधिकार समिति  
तहसील-अल्मोड़ा,  
जनपद-अल्मोड़ा।

प्रतिलिपि : जिलाधिकारी, अल्मोड़ा को सूचनार्थ एवं आवश्यक कार्यवाही हेतु।

27  
उप जिलाधिकारी/अक्षयक्ष  
उपखण्ड स्तरीय वन अधिकार समिति  
तहसील-अल्मोड़ा,  
जनपद-अल्मोड़ा।

## प्रपत्र-23

परियोजना का नाम :- उत्तराखण्ड में जनपद अल्मोड़ा के विधानसभा क्षेत्र जागेश्वर के अन्तर्गत सत्यों से जिफल्टा-नैड़ी तक मोटर मार्ग का नव निर्माण कार्य लम्बाई-6.00 किमी०

वन अधिकार अधिनियम, 2006 के अन्तर्गत अनापत्ति प्रमाण-पत्र

ग्राम पंचायत का नाम नेणी  
तहसील अल्मोड़ा, जिला अल्मोड़ा

## अनापत्ति प्रमाण पत्र

उत्तराखण्ड में जनपद अल्मोड़ा के विधानसभा क्षेत्र जागेश्वर के अन्तर्गत सत्यों से जिफल्टा-नैड़ी तक मोटर मार्ग का नव निर्माण कार्य लम्बाई-6.00 किमी० परियोजना के निर्माण हेतु 2.4 हे० आरक्षित वन भूमि, 4.32.0 हे० सिविल सोयम भूमि, वन पंचायत भूमि 2.29 हे० अर्थात् कुल 4.32.0 हे० वन भूमि का प्रान्तीय खण्ड, लोक निर्माण विभाग अल्मोड़ा /संस्था के पक्ष में भारत सरकार, पर्यावरण एवं वन मंत्रालय द्वारा प्रत्यावर्तित करने हेतु आवेदन प्रस्तुत किया गया। उक्त प्रकरण के विषय में ग्राम पंचायत नेणी द्वारा दिनांक 08/08/14 को सम्पन्न ग्राम सभा/ग्राम पंचायत की बैठक में प्रयोक्ता एजेन्सी द्वारा आवेदित वन भूमि के संबंध में अनापत्ति प्रमाण पत्र निर्गत करने हेतु विस्तृत चर्चा की गई। यह कि वन अधिकार अधिनियम, 2006 के प्राविधानों के तहत आवेदित वन भूमि में आदिवासी अथवा किसी गैर आदिवासी का कब्जा/कृषि कार्य है अथवा नहीं। उपस्थित सभी ग्रामवासियों द्वारा स्पष्ट किया गया कि उक्त वन भूमि में किसी भी आदिवासी अथवा गैर आदिवासी का कब्जा/कृषि कार्य नहीं किया जा रहा है। इसके अतिरिक्त परियोजना के निर्माण हेतु आवेदित वन भूमि पर ग्रामवासियों के परम्परागत अधिकारों का हनन नहीं हो रहा है।

चर्चा के उपरान्त ग्राम सभा द्वारा सर्वसम्मति से निर्णय लिया गया /प्रस्ताव पारित किया गया कि ग्राम नेणी के ग्रामवासियों को उक्त वन भूमि प्रान्तीय खण्ड, लो०नि०वि०, अल्मोड़ा प्रयोक्ता एजेन्सी को परियोजना के निर्माण हेतु दिये जाने पर कोई आपत्ति नहीं है।

प्रमाणित किया जो सत्य एवं सही है।

नेणी  
ग्राम पंचायत  
अल्मोड़ा (अ) ग्राम सचिव

नेणी  
ग्राम पंचायत - सत्यों  
अल्मोड़ा (अल्मोड़ा)

नेणी  
ग्राम पंचायत नेणी,  
वि०ख० लमगड़ा (अल्मोड़ा)  
ग्राम प्रधान

जिला समाज कल्याण अधिकारी  
अल्मोड़ा

नेणी  
ग्राम पंचायत - तुलेड़ी  
अल्मोड़ा

नेणी  
ग्राम पंचायत - तुलेड़ी  
वि०ख० - लमगड़ा (अल्मोड़ा)

जिला समाज कल्याण अधिकारी  
अल्मोड़ा

1.66

प्रपत्र-23.1

दिनांक ११/६/१९.....को ग्राम सभा की सम्पन्न बैठक की उपस्थिति  
ग्राम पंचायत .....  
.....

क्रमांक	ग्राम सभा में उपस्थित वरिष्ठ ग्रामवासियों के नाम	हस्ताक्षर
दीवानासिंह	दीवानासिंह	दीवानासिंह
भोलाराय	भोलाराय	भोलाराय
पुमालिह	पुमालिह	पुमालिह
मधनासिंह	मधनासिंह	मधनासिंह
आनन्दराय	आनन्दराय	आनन्दराय
महेशराय	महेशराय	महेशराय

दीवानासिंह

ग्राम पंचायत नैणी,  
वि० ख० लमगड़ा (अल्मोड़ा)  
ग्राम प्रधान

(11/6/19)

सदस्य  
क्षेत्र पंचायत- सत्यो  
वि० ख०- लमगड़ा (अल्मोड़ा)

सदस्य  
क्षेत्र पंचायत- तुलेडी  
वि० ख०- लमगड़ा (अल्मोड़ा)

प्रधान  
क्षेत्र पंचायत- सत्यो  
वि० ख०- लमगड़ा, अल्मोड़ा

सहायक ग्राम पंचायत अधिकारी  
वि० ख०- लमगड़ा

सहायक ग्राम पंचायत अधिकारी  
अल्मोड़ा