

REVENUE DEPARTMENT

From

Sri Siddharth Jain, I.A.S.,
District Collector,
Chittoor.

To

The Prl. Chief Conservator of Forests (HoFF),
Aranya Bhavan, Sankuratri Residency,
EVR Garden, MG Inner Ring Road,
Agathavarapadu, Guntur District – 522509.
Andhra Pradesh – **By RPAD.**

REV-CSEC0MG(QMSG)/23/2016-D.TH(C7), dated: 11-04-2017

Sir,

Sub:- Mines & Minerals – Chittoor District - Diversion of 4.90 HA Forest land in Compt. No.213 of Paradarami RF, Chittoor West Division, Chittoor for extraction of Black Granite in favour M/s Vaishnav Granites, Chittoor District – Accorded Stage-II approval – Amendment Guidelines of GoI - Additional Proposals – Requirement of certificates under ROFR Act, 2006 – Report sent – Reg.


2
13.4.17

- Ref:-
1. Lr. Roc No.327/2003/A2, dated: 20-05-2015 of the Divisional Forest Officer, West Division, Chittoor
 2. This office Roc E8/3382/2015, dated: 20-05-2015
 3. This office REV-CSEC0MG(QMSG)/23/2016-D.TH(C7), dated: 19-11-2016 & 19-02-2017
 4. Roc E/1545/2017, dated: 03-04-2017 of the RDO, Chittoor.

* * * * *

I invite kind attention to the references cited and enclose the Annexure of information in “a to h” along with Form-II certificate under RoFR Act 2006 relating to Diversion of 5.816 HA Forest land in Compartment No.213 of Paradarami Reserve Forest, Yadamaru Mandal, Chittoor West Division, Chittoor for quarrying Black Granite in favour M/s Vaishnav Granites, Chittoor District for taking further action in the matter.

Yours faithfully,


District Revenue Officer,
Chittoor.

Copy to the Divisional Forest Officer, West Division, Chittoor for information,
Copy to M/s Vaishnav Granites, Chittoor for information.

FORM-II
For projects other than linear projects
Government of Andhra Pradesh
Office of the District Collector, Chittoor

REV-CSEC0MG(QMSG)/23/2016-D.TH(C7)

Dated: 11-04-2017


TO WHOMSOEVER IT MAY CONCERN

In compliance of the Ministry of Environment and Forest (MoEF) Government of India's letter No.II-9/98-FC(pt) dated: 3rd August, 2009, wherein the MoEF issued guidelines on submission of evidence for having initiated and completed the process of settlement of rights under the Scheduled Tribes and other Traditional Forest Dwellers (Recognition of Forest Rights) Act, 2006 (FRA for Short) on the forest land proposed to be diverted for non forest purposes read with MoEF's letter dated 5th February, 2013 wherein MoEF issued certain relaxation in respect of liner projects. It is certified that **5.816 Ha** of forest land proposed to be diverted in favour of M/s Vaishnav Granites, Chittoor District (name of user agency) for extraction of Black Granite and Safety Zone Area and Road Area (purpose for diversion of forest land) in Compartment No. 213 of Paradarami Reserve Forest, Yadamari Mandal of Chittoor West () Division falls within jurisdiction of Thellarallapalle Gram Panchayat in Yadamari Mandal.

It is further certified that:


- a) The complete process for identification and settlement of rights under the FRA has been carried out for the entire **5.816 Ha** of forest area proposed for diversion. A copy of records of all consultations and meetings of the Forest Rights Committee (s), Grama Sabha(s), Sub Divisional Level Committee (s) and District Level Committee are enclosed as annexure "a to h."
- b) The proposals for such diversion (with full details of the project and its implications in vernacular / Local languages) have been placed before each concerned Grama Sabha of Forest Dwellers who are eligible under RoFR Act.
- c) The each of the concerned Grama Sabha(s) has certified that all formalities / Processes under the RoFR Act have been carried out and they have given their consent to the proposed diversion and the compensatory and ameliorative measures if any having understood the purposes and details of proposed diversion. A copy of certificate issued by the Grama Sabha of Thellarallapalle village is enclosed.
- d) The discussions and decision on such proposals had taken place only when there was quorum of minimum 50% of members of the Grama Sabha present.
- e) The Diversions of forest land for facilities managed by the Government as required under section 3(2) of the FRA have been completed and the Grama Sabhas have given their consent to it.
- f) The rights of primitive tribal groups and pre Agricultural Communities, where applicable have been specifically safeguard as per section 3(1) (e) of the FR Act.


Encl: As above.


Signature
Full name and official seal of the District Collector.
District Collector,
Chittoor,

**STATEMENT SHOWING THE PROFORMA RELATING TO SCHEDULED TRIBES
AND OTHER TRADITIONAL FOREST DWELLERS (RECOGNITION OF FOREST
RIGHTS) ACT 2006 AS PER THE MOEF LR. NO. 11-9/1998-FC(PT), DATED:30-07-
2009 AND 03-08-2009.**

Sl. No	GOI LR. NO. 11-9/1998-FC(PT), DATED: 30-07-2009 AND 03-08-2009	Replies
A	A letter from the State Government Certifying that the complete process of identification and settlements of rights under the RoFR Act has been carried out for the entire forest area proposed for diversion, with a record of full consultation and meetings held	There are no claims received under section 3 (1), 3 (1) (c) and 4 (5) of RoFR Act proposed for diversion of 5.816 Ha (4.00 Ha of mining area & dumping and an extent of 0.916 Ha (7.5 Meters) as Safety Zone and 0.90 Ha for Road area) in favour of M/s Vaishnav Granites in Compartment No.213 of Paradarami Reserve Forest, Chittoor West Division, Yadamari Mandal, Chittoor District.
B	A letter from the State Government Certifying that proposals for such diversion (with full details of the project and its implications, in vernacular / local languages) have been placed before each concerned Grama Sabha of forest-dwellers, who are eligible under the RoFR Act.	There are no forest Dwellers in the proposed area; hence the question of placing the proposals before the Grama Sabha does not arise. However the Grama Panchayat has passed resolution stating that there is no objection for diversion of 5.816 Ha (4.00 Ha of mining area & dumping and an extent of 0.916 Ha (7.5 Meters) as Safety Zone and 0.90 Ha for Road area) in favour of M/s Vaishnav Granites in Compartment No.213 of Paradarami Reserve Forest, Chittoor West Division, Yadamari Mandal, Chittoor District.
C	A letter from each of the concerned Grama Sabhas, indicating that all formalities/ processes under the RoFR Act have been carried out and that they have given their consent to the proposed diversion and the compensatory and ameliorative measures if any having understood the purposes and details of proposed diversion.	There are no claims under RoFR Act with regard to the proposed area. Question of obtaining consent from the Grama Sabha does not arise under RoFR Act. However Grama Sabha was conducted at Thellarallapalle Grama Panchayat and they have given written statement stating that they have no objection for grant of quarry lease in favour of M/s Vaishnav Granites.
D	A Letter from the State Government certifying that the diversion of forest land for facilities managed by the Government as required under section 3(2) of the RoFR Act have been completed and that the Grama Sabhas have consented to it	Since there are no claims under RoFR Act with regard to the proposed area. However Grama Sabha was conducted and no objections were received.
E	A letter from the state Government certifying that discussions and decisions on such proposals had placed only when there was a quorum of minimum 50% of members of the Grama Sabha present.	The Gram Sabha was conducted with the villagers of Thellarallapalle Panchayat of Yadamari Mandal. The villagers have not raised any objections for diversion of proposed site.
F	Obtaining the written consent or rejection of the Gram Sabha to the proposals	The written consent of the Gram Sabha of Thellarallapalle village and Panchayat is enclosed. The Gram Panchayat was also passed resolution of diversion of land in forest area.
G	A letter from the State Government certifying that the Government certifying that the rights of primitive Tribal Groups and pre-agricultural communities, where applicable, have been specifically safeguard as per section 3(1) (e) of the RoFR Act	Since there are no primitive Tribal Groups and Pre-Agricultural Communities, Vana Samrakshana Samithi existing in the proposed area for diversion of protection of rights of such groups will not arise.
H	Any other issues having bearing on operationalisation of the RoFR Act	There are no other issues concerned with regards to RoFR Act.


District Tribal Welfare Officer,
Chittoor
Convener


Divisional Forest Officer,
Chittoor West Division,
Chittoor


District Collector,
Chittoor.
Chairman.
**District Collector,
Chittoor.**

గ్రామసభ ముసాయిదా తీర్మానము


తెల్లరాళ్లపల్లె గ్రామ పంచాయతీ, యాదమరీ మండలం, చిత్తూరు జిల్లా

చిత్తూరు జిల్లా, యాదమరీ మండలం, చిత్తూరు వెస్ట్ రేంజి పరిధిలోని రిజర్వ్ పారెస్టులో విస్తీర్ణము 5.816 హెక్టార్లు కంపార్టుమెంట్ నెం.213 కమ్మపల్లి బీట్ పరదరామి ఆర్.యచ్, నందు గ్రానైట్ క్వారీ సీమితమై వైష్ణవ్ గ్రానైట్స్, చిత్తూరు వారికి తేది: 28/01/2016

న ఆమోదము గురించి సభలో తీర్మానము ప్రవేశపెట్టుట జరిగినది.

సదరు తీర్మానంపై సభ్యులందరితోను చర్చలు జరిగినవి.

- 1) వైష్ణవ్ గ్రానైట్స్, చిత్తూరు వారు క్వారీ కోసం ధరఖాస్తు చేసుకొన్న 5.816 హెక్టార్లు (క్వారీ 4.900 + సేఫ్టీ జోన్ 0.916) విస్తీర్ణం పరదరామి రిజర్వ్ పారెస్టులో ఉన్నది. సదరు విస్తీర్ణం దాని అభివృద్ధి లేదా సంరక్షణ మరియు వ్యాపార రీత్యా సంరక్షణ పరిధిలోనికి రాదు.
- 2) షెడ్యూలు కులముల మరియు తెగల వారికి వ్యవసాయ భూములు కేటాయింపునకు గ్రామ నివాస యోగ్యము కల్పించుటకు గాని పనికిరాదు. సదరు ఏరియాలో అటువంటి ప్రతి పాదనలను ఏమీ ఈ గ్రామ పరిధిలో లేవు.
- 3) సదరు భూమి ఏ విధమైన నిమ్మ జాతులు మరియు ఇతర అధీనములో గాని ఆక్రమణలో గాని లేదు.
- 4) సదరు వైష్ణవ్ గ్రానైట్స్, చిత్తూరు యాజమాన్యము సమర్పించిన ప్రతి పాదనలను పరిశీలించడమైనది.
- 5) అటవీ హక్కుల చట్టం పరిగనలోకి తీసుకొని పై విషయములను సభలో కూలంకషంగా చర్చించి, వైష్ణవ్ గ్రానైట్స్, చిత్తూరు వారికి పరదరామి రిజర్వ్ పారెస్టు కంపార్టు మెంటు నెం.213 లో 5.816 హెక్టార్లు విస్తీర్ణం భూమిని గ్రానైట్స్ క్వారీ (4.900 హె.) మరియు సేఫ్టీజోన్ (0.916హె.) కొరకు కేటాయించుటలో ఏవిధమైన అభ్యంతరములు మరియు ఆక్షేపణలు లేదని తీర్మానించడమైనది. ఈ తీర్మాన సభ సమయమునందు గ్రామంలోని 55 శాతం మంది గ్రామస్థులు హాజరై తీర్మానమునకు వారి అంగీకారం తెలియపరచినారు.
- 6) ఈ అటవీ ప్రాంతమునకు సంబంధించి ఏవిధమైన వనసంరక్షణ సమితి (VSS)లు లేదు.


Panchayat Secretary
THELLARALLAPALLE G.P.
Yadamari (Mdl), Chittoor (Dt)


SARPANCH
Thellarallapalle Grampanchayat
Yadamari (Mdl), Chittoor Dt

Resolution Book
Forest Rights Committee

8 7

తేది:- 03-03-201

అత్యున్నతంగా యువదమి మండలం తెల్లరాళ్ళపల్లి పంచాయతీ కార్యాలయం వద్ద గ్రామ పంచాయతీ సర్పంచ్ మరియు Forest Rights Committee Chairperson D. మునిరాజులు గారి ఆధ్వర్యంలోన పాణాణి సమన్వయ నిర్వహించడం జరిగింది. సదరు సమన్వయకు F.R.C సభ్యులు పాల్గొని అధికారులు హాజరై కచ్చితంగా తీర్మానించిన అంశాలు:-

విషయం	తీర్మానము
తెల్లరాళ్ళ పంచాయతీ పల్లి గ్రామ పంచాయతీ పరిధిలోని పరదరాని నిజాన్ పార్సీ కంపెనీ టెండ్రింగ్ సం.:- 213, నంబు 715. టెక్స్ టెక్స్ అండ్ అత్యున్నతంగా యువదమి పంచాయతీ 5.816 హెక్టార్లు (4.90 హెక్టార్ + సెవీటింగ్ 0.916 హెక్టార్)లకు సంబంధించిన అంశము:-	
మరపంచాయతీ పరిధిలోని RofR చట్టములకు సంబంధించిన విలువలకు సంబంధించిన అంశము.	ఏకగ్రీవంగా తీర్మానముగా తీయబడినది మొదటి
సదరు దరఖాస్తుదారులకు నంబు సెట్టింగ్ కులములు మరియు తెలుగు వారికి వ్యవసాయ భూముల కొరతను పరిశీలించి నిజాన్ పంచాయతీ పరిధిలోని మరపంచాయతీ ప్రతిపాదనలు వినియోగం తీర్చి.	
సదరు భూముల వినియోగం నిజాన్ పంచాయతీ మరియు ఇతర అధికారులకి తీర్చుకుంటున్నా చాలా తీరు. ఈ విషయమును ఇదివరకే పంచాయతీ తీర్మానము ద్వారా అట్టి అధికారులకు తీర్మానమును పంపియ్యారు.	
ప్రతిపాదనకు సంబంధించిన ప్రతిపాదన RofR చట్ట పరిధిలోని అంశములు తెలుగు మరియు సభ్యులతో ఏకగ్రీవంగా తీయబడినది.	

Chairperson
Forest Rights Committee
Tellarallapalli Village.

Secretary
Forest Rights Committee
Tellarallapalli Village.

Dy. RANGE OFFICER,
CHITTOOR SECTION (W)

K. Harikrishna
F.R.C
Kammapalli Dist

1. Adilakshmi
2. P. S. S. S.
3. M. S. S. S. S.
4. P. S. S.
5. C. N. S. S. S.
6. S. S. S. S.
7. C. Radha