

FORM-I

(For linear Projects)

Government of Uttarakhand

Office of the District Collector Uttarkashi.

No. 152/2017

Dated 14-9-2017

TO WHOSOEVER IT MAY CONCERN

In compliance of the ministry of Environment and forests (MOEF), Government of India's letter No 11-9/98-FC (pt-) dated 3rd August 2009 wherein the MoEF issued guidelines on submission of evidences for having initiated and completed the process of settlement of rights under the scheduled Tribes and Other Traditional Forest Dwellers (Recognition of forest Rights) Act, 2006 ('FRA' for short) on the forest land proposed to be diverted for non-forest purposes read with MoEF's letter dated 5th february 2013 wherein MoEF issued certain relaxation in respect of linear projects, it is certified that 3.5975 hectares of forest land proposed to be diverted in favour of Uttarakhand Rural Road Development authority for consuction of road in Uttarkashi District falls within jurisdiction of Garth village(s) in Chinyalisaur tehsils.

It is further certified that:

- (a) The complete process for identification and settlement of rights under the FRA has been carried out for the entire 3.5975 hectares of the forest area proposed for diversion a copy of records of all consultations and meeting of the forest Rights committee
- (s) Sub-Division Level committee (s) and the District level committee are enclosed as annexure 23 to 23.2 annexure
- (b) The diversion of forest land for facilities managed by the Governments as required under section 3 (2) of the FRA have been completed and the Grama Sabhas have given their consent to it.
- (c) The proposal does not involve recognised rights of primitive Tribal groups and Pre-agricultural communities.

Encl: As above

(Dr. A. K. Singh) 
District Magistrate,
Uttarkashi.

ANNEXURE

**OFFICE OF THE DISTRICT MAGISTRATE
DISTRICT Uttarkashi (U.K.)**


Proceeding of the meeting of the district level committee constituted under schedule tribes & other Traditional forest Dwellers (recognition of rights) act (FRA). 2006.

A meeting of the district level Committee of Uttarkashi district, constituted under FRA. 2006 was held under the Chairmanship of Dr. A.K. Srivastava District Magistrate Uttarkashi on date 21-08-2017 at Time 11.00 AM Uttarkashi in which application claiming rights in Forest land area measuring 3.5975 hect for the Construction of Garath (Devarikhoh) to Garath Motor Road (Km 4.875) forest land under FRA. 2006 of the following applicant duly processed and recommended by the Sub Division level Committee of Dunda sub division were discussed to consider the same for admission by the district level Committee.

After scrutiny of the documents and detailed discussions, no objection/claims were found to have been made & hence District level Committee recommend the above case for diversion of land for the said purpose.

Place; Uttarkashi

Dated: 14-9-2017


(Dr. A.K. Srivastava)
District Magistrate,
Uttarkashi.







It is certified that- Minutes of meeting of Construction of Road the state of Uttarakhand regarding FRA is as following-

Sr.no.		Remarks
(a)	The complete process for identification and settlement of rights under the FRA has been carried out the entire 3.5975 Hect. of reserve forest area proposed for diversion. A copy of record of all consultaions and meeting of the forest Right Committee(s). Sub Division level Committee are enclosed as annexure.	Yes copy of records attached as there are no habitants belonging to scheduled tribes and other traditional Forest Dwellers.
(b)	The diversion of forest land for facilities managed by the Government as required under section 3 (2) of the FRA have been completed and the villagers have given consent to it.	Yes, copy records attached as there are no habitants belonging to scheduled tribes and other traditional forest Dwellers. No objection certificate concerned villages regarding construction of aforesaid is Garath (Devarikhol) to Garath link Road in the state of Uttarakhand scheme attached.
(c)	The proposal does not innvolve recogniged rights of primitive Tribal groups and pre-agricultural communities.	Yes copy of recores attached and there are no habitants belonging to scheduled tribes and other traditional forest dwellers.

(Dr. A.K. Shrivastava)
 District Magistrate-Chairman
 District Level Committe
 Uttarkashi.

कार्यालय जिलाधिकारी उत्तरकाशी
जिला स्तरीय समिति
जिला उत्तरकाशी

प्रधानमंत्री ग्राम सड़क योजना फेज-7 के अन्तर्गत गडथ (दिवारीखोल) से गडथ लिंक मोटर मार्ग का निर्माण हेतु (लम्बाई 4.875 किमी०) सिविल सोयम भूमि एवं वन भूमि हस्तान्तरण प्रस्ताव के सम्बन्ध में वन अधिकार अधिनियम 2006 के अन्तर्गत जिलाधिकारी उत्तरकाशी द्वारा गठित जिला स्तरीय समिति की बैठक दिनांक 21/08/2017 को आयोजित की गई है जिसमें निम्न अधिकारी एवं सदस्य उपस्थित हुये हैं।

क्रम संख्या	अधिकारी का नाम	पदनाम	हस्ताक्षर
1	श्री आंशीष कुमार श्रीवास्तव	जिलाधिकारी उत्तरकाशी	
2	श्री संदीप कुमार	प्रभागीय वनाधिकारी, उत्तरकाशी वन प्रभाग	
3	श्री जीत सिंह रावत	जिला समाज कल्याण अधिकारी उत्तरकाशी	
4	श्री जितेंद्र राणा	जिला पंचायत सदस्य, टकनौर	
5	श्रीमती अनिता गुसाईं	जिला पंचायत सदस्य, कन्सैण	
6	श्री अनिल कुमार	जिला पंचायत सदस्य, डरख्याटगांव	

It is certified that- Minutes of meeting of **Garath (Devarikhol) to Garath Link Road (Km 4.875)** regarding FRA is as following:-

प्रपत्र-23.2

परियोजना का नाम :- प्रधानमंत्री ग्राम सड़क योजना के अन्तर्गत गड्ढ (दिवारीखोल) से गड्ढ लिंक मोटर मार्ग का निर्माण (4.875 किमी०) के निर्माण हेतु वन भूमि हस्तान्तरण प्रस्ताव। (कुल वन भूमि - 3.5975 है०)

कार्यालय उप जिलाधिकारी, चिन्यालीसौड
अनुसूचित जनजाति और परम्परागत वनवासी अधिनियम 2006 के तहत प्रमाण-पत्र
उपखण्ड स्तरीय समिति, उत्तरकाशी

डम्पिंग जॉन हेतु
0.50 है० भूमि की
आवश्यकता है।
अतः कुल भूमि
3.0975 + 0.50
⇒ 3.5975 है०

उपखण्ड चिन्यालीसौड परिक्षेत्र के अन्तर्गत गड्ढ (दिवारीखोल) से गड्ढ लिंक मोटर मार्ग के निर्माण हेतु (1.0325 है० आरक्षित वन भूमि, 2.065 है० सिविल एवं सोयम वन भूमि 0.405 है० वन पंचायत भूमि, अर्थात् कुल 3.5975 है० वन भूमि) का प्रधानमंत्री ग्राम सड़क योजना, उत्तरकाशी प्रयोक्ता एजेन्सी के पक्ष में हस्तान्तरित किये जाने हेतु अनुसूचित जनजाति और अन्य परम्परागत वनवासी (वन अधिकारों की मान्यता) अधिनियम, 2006 के अन्तर्गत उपखण्ड स्तरीय समिति, (तहसील चिन्यालीसौड) की दिनांक 17/5/17 को सम्पन्न बैठक की कार्यवाही का विवरण:-

अनुसूचित जनजाति और अन्य परम्परागत वन निवासी (वन अधिकारों की मान्यता) अधिनियम 2006 एवं नियम 2008 के अन्तर्गत उपखण्ड स्तरीय वन अधिकार समिति की बैठक श्री/श्रीमती/कु ~~श्रीराम अस्वाल~~ उप जिलाधिकारी एवं अध्यक्ष उपखण्ड स्तरीय वन अधिकार समिति की अध्यक्षता में आयोजित की गयी। बैठक में माननीय सदस्यों की उपस्थिति निम्नानुसार है।

- | | | | |
|----|---------------------------------------|---------------------------|---------|
| 1- | श्री श्रीराम अस्वाल | उपजिलाधिकारी | अध्यक्ष |
| 2- | श्री आर.वी. सिंह | उप प्रभागीय वनाधिकारी | सदस्य |
| 3- | श्री गुल्लारचन्द्र जोशी | सहायक समाज कल्याण अधिकारी | सदस्य |
| 4- | श्री मोहन चन्द्र कला पंवार | बी०डी०सी० क्षेत्र | सदस्य |
- उप प्रभागीय वनाधिकारी
उत्तरकाशी वन प्र
उत्तरकाशी
सहायक समाज कल्याण अधिकारी
उत्तरकाशी
गड्ढोली (हातड)
वि०ख० चिन्याली सौड, (उत्तरकाशी)

उपखण्ड सचिव द्वारा माननीय सदस्यों का बैठक में स्वागत करते हुए उप जिलाधिकारी की अनुमति से बैठक की कार्यवाही प्रारम्भ की गई, माननीय सदस्यों को अवगत कराया गया कि प्रधानमंत्री ग्राम सड़क योजना के अन्तर्गत गड्ढ (दिवारीखोल) से गड्ढ लिंक मोटर मार्ग का निर्माण (4.875 किमी०) के निर्माण हेतु वन भूमि हस्तान्तरण प्रस्ताव परियोजना हेतु 3.5975 है० वन भूमि प्रधानमंत्री ग्राम सड़क योजना, उत्तरकाशी प्रयोक्ता एजेन्सी के पक्ष में हस्तान्तरित किये जाने हेतु प्रस्ताव माननीय सदस्यों के संमक्ष रखा गया। ग्राम सभा के अन्तर्गत वनाधिकार का कोई मामला लम्बित नहीं है। उक्त भूमि

का संबंधित ग्राम सभा द्वारा सर्वसम्मति से पारित प्रस्ताव के आधार पर सार्वजनिक उपयोग हेतु प्रत्यावर्तन की अनुशंसा की गई है।

संबंधित उप प्रभागीय वनाधिकारी, धरासू द्वारा अनुसूचित जनजाति एवं अन्य परम्परागत वन निवासी (वन अधिकारों की मान्यता) अधिनियम, 2006 एवं तत्सम्बंधी नियम 2008 के प्राविधान को स्पष्ट करते हुए जानकारी से माननीय सदस्यों को अवगत कराया कि वन अधिनियम, 2006 के अन्तर्गत किसी भी दावेदार का दावा/आवेदन पत्र प्रस्तुत नहीं किया गया है। इस संबंध में ग्राम सभा/पंचायत द्वारा अनापत्ति जारी की जा चुकी है। अतः प्रकरण में उपखण्ड स्तरीय वन अधिकार समिति द्वारा अनापत्ति जारी की जा सकती है।

बैठक में सर्वसम्मति से उपखण्ड चिन्यालीसौड परिक्षेत्र के अन्तर्गत गड्ढ (दिवारीखोल) से गड्ढ लिंक मोटर मार्ग का निर्माण (4.875 किमी०) के निर्माण हेतु वन भूमि हस्तान्तरण प्रस्ताव परियोजना के निर्माण हेतु 3.5975 हे० वन भूमि प्रधानमंत्री ग्राम सड़क योजना, उत्तरकाशी प्रयोक्ता एजेन्सी को जनहित में सक्षम प्राधिकारी से अनुमति प्राप्त कर प्रत्यावर्तित किये जाने पर सहमति व्यक्त की गयी।

उप जिलाधिकारी/अध्यक्ष
उपखण्ड स्तरीय वन अधिकार समिति
तहसील-.....
जनपद-.....

प्रतिलिपि : जिलाधिकारी, को सूचनार्थ एवं आवश्यक कार्यवाही हेतु।

उप जिलाधिकारी/अध्यक्ष
उपखण्ड स्तरीय वन अधिकार समिति
तहसील-.....
जनपद-.....

परियोजना का नाम :- प्रधानमंत्री ग्राम सड़क योजना के अन्तर्गत गडथ (दिवारीखोल) से गडथ लिंक मोटर मार्ग का निर्माण (4.875 किमी०) के निर्माण हेतु वन भूमि हस्तान्तरण प्रस्ताव। (कुल वन भूमि -3.5975 है०)

वन अधिकार अधिनियम, 2006 के अन्तर्गत अनापत्ति प्रमाण-पत्र

ग्राम पंचायत का नाम - गडथ
तहसील-चिन्गलीसौड, जिला-उत्तरकाशी


अनापत्ति प्रमाण पत्र


उत्तराखण्ड में जनपद उत्तरकाशी के अन्तर्गत गडथ (दिवारीखोल) से गडथ लिंक मोटर मार्ग परियोजना के निर्माण हेतु (1.0325 हे० आरक्षित वन भूमि, 2.065 हे० सिविल सोयम भूमि, एवं 0.405 हे० नाप भूमि) अर्थात् कुल 3.5975 हे० वन भूमि का ग्राम्य विकास विभाग के पक्ष में भारत सरकार, पर्यावरण एवं वन मंत्रालय द्वारा प्रत्यावर्तित करने हेतु आवेदन प्रस्तुत किया गया।

उक्त प्रकरण के विषय में ग्राम पंचायत गडथ द्वारा दिनांक 18/11/15 को सम्पन्न ग्राम सभा/ग्राम पंचायत की बैठक में प्रयोक्ता एजेन्सी द्वारा आवेदित वन भूमि के संबंध में अनापत्ति प्रमाण पत्र निर्गत करने हेतु विस्तृत चर्चा की गई। यह कि वन अधिकार अधिनियम, 2006 के प्राविधानों के तहत आवेदित वन भूमि में आदिवासी अथवा किसी गैर आदिवासी का कब्जा/कृषि कार्य है अथवा नहीं। उपस्थित सभी ग्रामवासियों द्वारा स्पष्ट किया गया कि उक्त वन भूमि में किसी भी आदिवासी अथवा गैर आदिवासी का कब्जा/कृषि कार्य नहीं किया जा रहा है। इसके अतिरिक्त परियोजना के निर्माण हेतु आवेदित वन भूमि पर ग्रामवासियों के परम्परागत अधिकारों का हनन नहीं हो रहा है।

चर्चा के उपरान्त ग्राम सभा द्वारा सर्वसम्मति से निर्णय लिया गया /प्रस्ताव पारित किया गया कि ग्राम गडथ के ग्रामवासियों को उक्त वन भूमि ग्राम्य विकास विभाग प्रयोक्ता एजेन्सी को परियोजना के निर्माण हेतु दिये जाने पर कोई आपत्ति नहीं है।

प्रमाणित किया जो सत्य एवं सही है।

ह०/ 
ग्राम सचिव
गडथ
चिन्गलीसौड तहसील
उत्तरकाशी जिला


रामू जोशी
ग्राम पंचायत गडथ
चिन्गलीसौड तहसील
उत्तरकाशी जिला
ह०/-

ग्राम प्रधान

दिनांक 18/11/15 को ग्राम सभा की सम्पन्न बैठक की उपस्थिति
ग्राम पंचायत-.....गाउँथ

क्रमांक	ग्राम सभा में उपस्थित वरिष्ठ ग्रामवासियों के नाम	हस्ताक्षर
(1)	हरीमोहन	
(2)	विक्रम सिंह	
(3)	राजपाल लाल	
(4)	किसना लाल	किसना
(5)	जयेंद्र सिंह	जयेंद्र सिंह
(6)	निहाल सिंह	निहाल सिंह
(7)	विरेन्द्र सिंह	विरेन्द्र सिंह
(8)	चन्दन सिंह	चन्दन सिंह
(9)	दयाल सिंह	
10	मगनी देवी	मगनी देवी
11	पुलमा देवी	पुलमा देवी
12	पवना देवी	पवना
13	चिन्दरी देवी	चिन्दरी देवी
14	केदारी देवी	मगनी
15	हुगी देवी	पवना
16	रामधारी देवी	रामधारी
17	वचना देवी	वचना देवी
18	सुनीता देवी	सुनीता देवी
19	बुन्दा देवी	बुन्दा देवी
20	सुवदा देवी	सुवदा
21	दिपक सिंह	
22	भगता देवी	भगता
23	चन्द देवी	चन्द देवी
24	सुषमा देवी	सुषमा देवी
25	सुलोचना	सुलोचना
26	जगतधारा देवी	जगतधारा देवी
27	प्रदीप चौहान	प्रदीप चौहान

दिनांक 18/11/15 को ग्राम सभा की सम्पन्न बैठक की उपस्थिति
ग्राम पंचायत-..... गउथ

क्रमांक	ग्राम सभा में उपस्थित वरिष्ठ ग्रामवासियों के नाम	हस्ताक्षर
28	सोयल सिंह चौधन	सोयल सिंह
29	आनन्द सिंह चौधन	आनन्द सिंह
30	विजयापाल सिंह चौधन आनन्द सिंह चौधन	विजयापाल सिंह
31	राजेंद्र सिंह चौधन	राजेंद्र सिंह
32	धर्मलाल	धर्मलाल
33	भगल लाल	भगल लाल
34	रामेन्द्र सिंह	रामेन्द्र सिंह
35	प्रेम लाल	प्रेम लाल
36	पंकज चौधन	पंकज चौधन
37	कैमल लाल	कैमल लाल
38	सत्यप्रीत सिंह	सत्यप्रीत सिंह
39	सुमन कौशिक	सुमन कौशिक
40	प्रेमलाल	प्रेमलाल
41	गुणवीर सिंह	गुणवीर सिंह
42	सोमेश्वर सिंह	सोमेश्वर सिंह
43	प्रेम सिंह	प्रेम सिंह
44	राम स्वरूप	राम स्वरूप
45	विजयपाल सिंह	विजयपाल सिंह
46	वलवीर लाल	वलवीर लाल
47	गोविन्द प्रसाद	गोविन्द प्रसाद
48	वनदेवी देवी	वनदेवी
49	मसी देवी	मसी देवी
50	अलेल सिंह	अलेल सिंह
51	दुर्गा प्रसाद	दुर्गा प्रसाद
52	अरविन्द प्रसाद	अरविन्द प्रसाद
53	अनील सिंह	अनील सिंह
54	प्रमोद दास	प्रमोद दास

शम्भू जोशी

ग्राम पंचायत गउथ

ह0/-

ग्राम प्रधान

विश्व विन्यासी

जनपद- उमरगाँव

दिनांक 18/11/15 को ग्राम सभा की सम्पन्न बैठक की उपस्थिति
ग्राम पंचायत-..... गडथ

क्रमांक	ग्राम सभा में उपस्थित वरिष्ठ ग्रामवासियों के नाम	हस्ताक्षर
55	राजेन्द्र सिंह	राजेन्द्र सिंह
56	महोपाल लाल	महोपाल लाल
57	रतना लाल	रतना
58	अकवार फास	अकवार फास
59	मज्जन सिंह	मज्जन सिंह
60	बुद्ध बुद्धी लाल	बुद्धी लाल
61	ओहन लाल	ओहन लाल
62	धोकर लाल	धोकर लाल
63	दिल फास	दिल फास
64	सिव फास	सिव फास
65	कृपाल सिंह	कृपाल
66	वलवर सिंह	वलवर सिंह
67	शोवत सिंह	शोवत सिंह
68	दिरा लाल	दिरा लाल
69	भांगरत लाल	भांगरत
70	शकेश लाल	शकेश
71	बैसाकु लाल	बैसाकु
72	लखवर सिंह	लखवर सिंह
73	धारी लाल	धारी लाल
74	अनीता देवी	अनीता देवी
75	गम्भार सिंह	गम्भार सिंह
76	सुधीर लाल	सुधीर लाल
77	लोकेन्द्र सिंह	लोकेन्द्र सिंह
78	जगड लाल	जगड लाल
80	अनेश चौहान	अनेश चौहान
81	राम लाल	राम लाल
82	पूजा लाल	पूजा लाल

प्रधान ग्राम पंचायत गडथ