


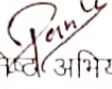
प्रारूप-44


परियोजना का नाम :- जनपद टिहरी गढ़वाल के विकास खण्ड भिलंगना में मूलगढ ठेला गण्डराखाल मोटर मार्ग का भेलगढी से पांडवगांव तक विस्तार कार्य । (लम्बाई-6.825 कि०मी० )


क्षतिपूरक वृक्षारोपण का 1:50000 पैमाने का टोपोशीट मानचित्र, जिसमें क्षतिपूरक वृक्षारोपण स्थल को दर्शाया गया हो तथा सम्बन्धित प्रभागीय वनाधिकारी द्वारा हस्ताक्षरित हो, संलग्न किया जाय। मानचित्र में समस्त सूचनाओ जी०पी०एस० रीडिंग सहित दर्शाते हुए संकेत तालिका में भी दिया जाय।


(संलग्न है)


  
राजारज, उपनिरीक्षक,  
घनसाली, गढ़वाल


  
कनिष्ठ अभियन्ता,  
अ०ख०, लो०नि०वि०, घनसाली


  
वन  
दरोगा,


  
वन क्षेत्राधिकारी,  
घनसाली, गढ़वाल  
दि० २०/०३/२०१६

  
सहायक अभियन्ता,  
अ०ख०, लो०नि०वि०, घनसाली

  
तहसीलदार,  
घनसाली,  
घनसाली  
टिहरी गढ़वाल

  
उपजिलाधिकारी,  
घनसाली  
उप जिलाधिकारी  
घनसाली

  
अधीनस्थ अभियन्ता,  
अ०ख०, लो०नि०वि०, घनसाली  
मुख्यालय-घुमेटीघार

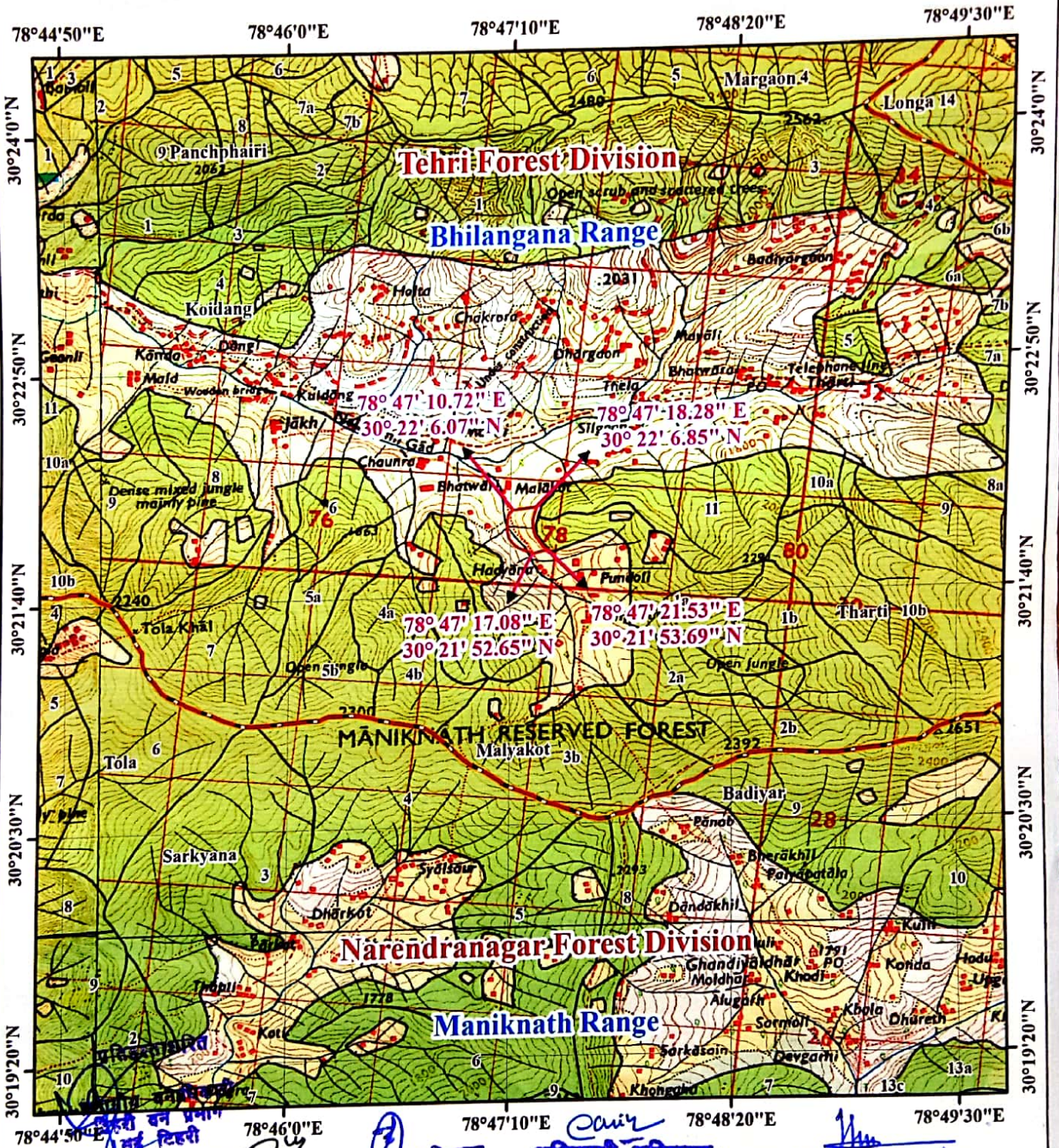
प्रतिहस्ताक्षरित  
  
प्रभागीय वनाधिकारी,  
प्रदेशीय वन वन्यजीव अधिकारी,  
बन टिहरी

जिलाधिकारी

डिजिटल मैप :-जनपद टिहरी गढ़वाल में राज्य योजना के अंतर्गत मूलगढ़-ठेला-गण्डराखाल N  
 मोटर मार्ग का भेलगड़ी से पाडंव गांव तक मोटर मार्ग के निर्माण कार्य हेतु वृक्षारोपण स्थल  
 (क्षेत्रफल 8.894 है०)



Scale-1:50,000



- Legend**
- Range Boundary
  - Reserve Forest Area
  - Division Boundary
  - Proposed Site

सहायक अभियन्ता  
 अस्थाई खण्ड लो०नि०वि०  
 घनसाली (टि०ग०)

अधिसाली अभियन्ता  
 लो०नि०वि० घनसाली  
 मुख्यालय-घुमेटीघार

वन क्षेत्राधिकार  
 भिलगना रेंज घनसाली  
 टि० ग० प्र० नई टिहरी

उपर जिलाधिकारी  
 टिहरी गढ़वाल  
 उप जिलाधिकारी

Prepared by: ITGC, PCCF Office, Dehradun