

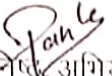
प्रारूप-45


परियोजना का नाम :- जनपद टिहरी मढ़वाल के विकास खण्ड भिलंगना में मूलमढ़ ठेला
गण्डराखाल मोटर मार्ग का भेलगढी से पांडवगांव तक विस्तार कार्य
। (लम्बाई-6.825 कि०मी०)


क्षतिपूरक वृक्षारोपण का रंगीन मूल मानचित्र, जिसमें क्षतिपूरक वृक्षारोपण स्थल को दर्शाया गया हो तथा सम्बन्धित प्रभागीय वनाधिकारी द्वारा हस्ताक्षरित हो, संलग्न किया जाय। मानचित्र में समस्त सूचनाओं जी०पी०एस० रीडिम सहित दर्शाते हुए संकेत तालिका में भी दिया जाय।


(संलग्न है)


राजारज उपनिरीक्षक,
घनसाली


कनिष्ठ अभियन्ता,
अ०ख०, लो०नि०वि०, घनसाली



वन
दरोगा,


जन वन
क्षेत्राधिकारी,
जि० प्र०, लो०नि०वि०, टिहरी


सहायक अभियन्ता,
अ०ख०, लो०नि०वि०, घनसाली


तहसीलदार,
तहसीलसाली
घनसाली
टिहरी मढ़वाल


उपजिलाधिकारी,
उप जि०घनसाली
घनसाली


अधीशासी अभियन्ता
अ०ख०, लो०नि०वि० घनसाली
मुख्यालय-घुमेटीघार

प्रतिहस्ताक्षरित

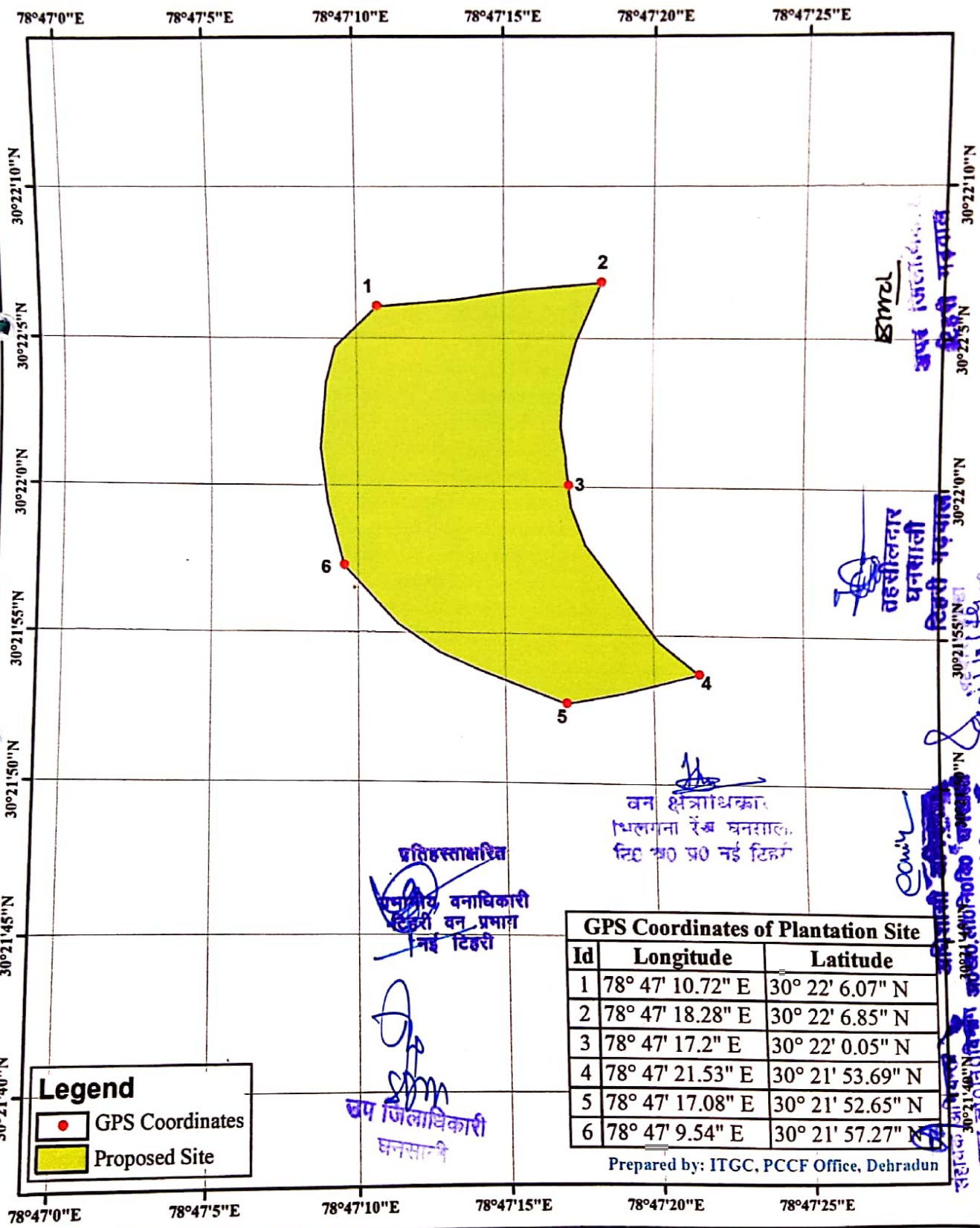
प्रभागीय वनाधिकारी
क्षेत्राधिकारी,
लो०नि०वि० टिहरी

जिलाधिकारी

जियोरेफरेन्स मैप:-जनपद टिहरी गढ़वाल में राज्य योजना के अंतर्गत मूलगढ़-टेला-गण्डराखाल मोटर मार्ग का भेलगड़ी से पाडंव गांव तक मोटर मार्ग के निर्माण कार्य हेतु वृक्षारोपण स्थल (क्षेत्रफल 8.894 है०)



Scale-1:5,000



Legend

- GPS Coordinates
- Proposed Site

GPS Coordinates of Plantation Site

Id	Longitude	Latitude
1	78° 47' 10.72" E	30° 22' 6.07" N
2	78° 47' 18.28" E	30° 22' 6.85" N
3	78° 47' 17.2" E	30° 22' 0.05" N
4	78° 47' 21.53" E	30° 21' 53.69" N
5	78° 47' 17.08" E	30° 21' 52.65" N
6	78° 47' 9.54" E	30° 21' 57.27" N

Prepared by: ITGC, PCCF Office, Dehradun

प्रतिष्ठस्थापक
 वनाधिकारी
 टिहरी वन प्रभाग
 नई टिहरी

उप जिलाधिकारी
 घनसाली

वन क्षेत्राधिकार
 भिलमना रेंज घनसाली
 ति ३० प्र० नई टिहरी

उपर जिलाधिकारी
 टिहरी गढ़वाल

वहसीलनार
 घनसाली
 टिहरी गढ़वाल

मुख्यालय-मुमदीघार

उप जिलाधिकारी
 घनसाली (दि०१०)

Handwritten signature and initials at the bottom right.