

**FORM - 1**

( for linear projects)  
**Government of Andhra Pradesh**

**Office of the District Collector, YSR Kadapa .**

Ref. No. E6/3358/2015

Date: 23.03.2016

**TO WHOM SO EVER IT MAY CONCERN**

In compliance of the Ministry of Environment and Forests(MOEF) Government of India letter no. 11-9/98-FC(pt) dated 3<sup>rd</sup> August 2009 where in the MOEF issued guide lines on submission of evidences for having initiated and completed the process of settlement of rights under the scheduled Tribes and other Traditional Forest Dwellers ( Recognition of Forest Rights Act 2006 (FRA for short) on the Forest land proposed to be diverted for non-forest purposes read with MOEF s letter dated 5<sup>th</sup> February 2013 where in MOEF issued certain relaxation in respect of linear projects, it is certified that 18.377 Ha of Forest land proposed to be diverted in the favour of Power Grid Corporation of India Ltd. ( A Govt. of India Enterprises ) (name of user agency) for Construction of 400 KV Double Circuit Power Transmission line from Hindupur (AP) to Kadapa (AP) (purpose of diversion of forest land) in YSR Kadapa district falls within jurisdiction of MaddiMadugu Sugali Bidiki of C.K.Dinne Mandal, Kotta Pale of Ramapuram Mandal, Boreddygari Palle, Pulakunta Thanda & Tupalle of Galiveedu Mandal.

It is further Certified that:

- The complete process for identification and settlement of Rights under the FRA has been carried out for the entire 18.377 Hectares of Forest area proposed for Diversion. However the proposed area of diversion in R.F. does not fall in the scheduled tribe area and therefore does not attract the provision of ROFR Act. A copy of records of all consultations and meetings of the Grama Sabha (s), is enclosed at annexure A&B.
- The diversion of forest land for facilities managed by the Government as required under section 3 (2) of the FRA have been completed and the Grama Sabhas have given their consent to it.
- The proposal does not involve recognized rights of Primitive Tribal Groups and Pre-Agricultural Communities.

Encl: As above

Divisional Forest Officer,  
Kadapa

R.V. Ramani  
23/3/2016  
District Collector  
YSR District,  
Kadapa

TAHSILDAR  
GALVEEDU,  
Y.S.R. (Dist.)

TAHSILDAR  
C.K.Dinne, Kadapa Dt.

TAHSILDAR  
RAMAPURAM Mandal,  
Y.S.R. (Dist.)

DISTRICT REVENUE OFFIC  
KADAPA Y.S.R. DISTRICT

Sub 2020  
22/3

STATEMENT SHOWING CERTIFICATES FROM A TO H

A	A letter from the State Government certifying that complete process for identification and settlement of rights under FRA has been carried out for the entire Forest area proposed for the diversion with a record of all consultations and meetings held.	The proposed area of diversion in Idupulapaya Redlacheruvu Extn RF, Ganganapalli RF of Kadapa Range and Idupulapaya Redlacheruvu RF, Pandikunta RF of Rayachoty Range does not fall in the scheduled Tribe area and therefore does not attract the provision of ROFR Act 2006. Consequent on which identification and settlement of rights under FRA does not arise.
B	A letter from the state Government certifying that proposals for such diversions (with full details of the project and its implications in vernacular/ Local languages have been placed before each concerned Gram sabha of Forest dwellers, who are the Eligible under the FRA.	There are no Forest dwellers in the proposed diversion area, hence does not arise.
C	A letter from each of the concerned Grama sabhas indicating that all formalities / processes under the FRA have been carried out and that they have given their consent to the proposed diversion and the compensatory and the ameliorative measures if any having understood the purpose and the details of proposed.	The resolution passed in the Gram sabha was obtained from Grama Sabhas conducted at MaddiMadugu Sugali Bidiki of C.K.Dinne Mandal, Kotta Palle of Ramapuram Mandal, Boreddygaru Palle, Pulakunta Thanda & Tupalle of Galiveedu Mandal, Kadapa Dist. duly conducting meeting and required documents / certificates giving their consent to the proposed diversion are submitted. However there are no claims existing in the area proposed for diversion.
D	A letter from the state Government certifying that the diversion of forest land for facilities managed by the Government as required under section 3 (2) of the FRA have been complied and that the Gram sabhas have consented.	The diversion of forest land for facilities managed by the Government as required under Section 3(2) of the FRA has been completed and the Grama sabhas have given their consent to it.
E	A letter from the state Government certifying that the discussions and decisions on such proposals had taken place only when there was a quorum of minimum 50% of members of gram sabha presents.	Issue of proposed diversion of Forest land 18.377 Ha (1.639 in Gangana palle RF, 8.699 Ha in Idupulapaya Redlacheruvu Extn. RF of Kadapa Range and 5.75 Ha in Idupulapaya Redlacheruvu RF, 2.289 Ha in Pandikunta RF of Rayachoty Range ) was discussed in Gram sabha. decision was taken in the quorum of minimum 50% of the members of the concerned gram sabaha.
F	Obtaining the return consent or rejections of the Gram sabaha to the proposal	There are no claims existing in the area proposed for diversion, however written consent has been obtained from the Gram sabha of MaddiMadugu Sugali Bidiki of C.K.Dinne mandal, Kotta Palle of Ramapuram Mandal, Boreddygaru Palle, Pulakunta Thanda & Tupalle of Galiveedu Mandal, Kadapa Dist



G	A letter from the state Government certifying that the rights of primitive tribal groups and pre agricultural communities where applicable have been specifically safe guarded as per the section of 3 (1) \$ of the FRA	There are no cases or Primitive Tribal groups and Pre Agricultural communities. Where applicable have been specifically safe guarded as the section of 3 (2) of FOFR Act 2006 in the area of Gangana pale RF , Idupulapaya Redlacheruvu Extn. RF of Kadapa Range and Idupulapaya Redlacheruvu RF , Pandikunta RF of Rayachoty Range which is proposed for diversion of 18.377 Ha. Forest land for construction of 400 KV D/C Hindupur- Kadapa power transmission line.
H	Any other aspect having bearing on operationalisation of the FRA.	There are no other issues concerned with FRA.

Divisional Forest Officer  
Kadapa

K. V. Kumar  
23/3/2016  
District Collector  
YSR District,  
Kadapa

TAH  
GALIVEEDU,  
Y.S.R. (Dist.)

TAHSILDAR  
C.K.Dinne, Kadapa Dt.

TAHSILDAR  
RAMAPURAM Mandal  
Y.S.R. (Dist.)

DISTRICT REVENUE OFFIC  
KADAPA Y.S.R. DISTRICT

అనుబంధం

గ్రామ తీర్మానము

ఈ దినం అనగా 21-01-2016 తేదీన అనుబంధం

గ్రామముయందు

ప్రజలు మరియు పొరెవ్వవారి సమక్షమున గ్రామ సభ జరిపినాము. సదరు గ్రామ సభయందు 400 కె.వి.

డబుల్ సర్క్యూట్ ట్రాన్స్మిషన్ లైను (హిందూపురం నుండి కడప వరకు) మా గ్రామ సమీపములోని

తెలిపినారు. సదరు లైను నిర్మాణమువలన ఎలాంటి నష్టము వాటిల్లలేదు మరియు అటవీ హక్కులకు భంగము కలుగుట లేదు. మరియు పై నిర్మాణము వలన మా జీవనాధారమునకు ఎటువంటి ఆటంకము లేదు. మరియు ఈ ప్రతిపాదిత అటవీ భూమిలో ఎలాంటి వృక్షీగత లేదా సామూహికముగా కాని పరిష్కరింపబడని కైములు లేవు. కావున, సదరు 400 కె.వి. డబుల్ సర్క్యూట్ ట్రాన్స్మిషన్ లైను మా గ్రామ సమీపము నుండి పోవుటకు మాకు ఎలాంటి అభ్యంతరము లేదని ధృవీకరించి, తీర్మానించడమైనది.

గ్రామస్థులు :

1) C. Chenchu Reddy

M. Kishorey

SARPANCH  
GRAM PANCHAYAT  
KORLAKUNTA  
GALVEEDU (M) Y.S.R (DT)

2) కె. కృష్ణ

రాజు ఆర్.ఎస్.  
FBO


3) చా. కృష్ణారావు

4)



LTI శ్రీ. వెంకటరమణ

5) C. Kondaiiah



6)



LTI శ్రీ B. శ్రీ

LTI శ్రీ కామరాజు చిన్నకెళ్లి

7) P. చిన్నమూర్తి

15) కె. రెడ్డి పవారెడ్డి

8) C. నాగమనెయ్య

16) గ. చిన్నారావు

9) C. Kavitha

17) G. ఎల్. వక్రమం

10) డి. రమణమూర్తి

18) B. మౌళి

11) కె. రెడ్డి

19) LTI శ్రీ C. కృష్ణ

12) C. శ్రీనివాసరావు

20) C. రంగారావు

13)



LTI శ్రీ కామరాజు చిన్నకెళ్లి

21)



LTI శ్రీ గ. శామరాజురెడ్డి

22)



LTI శ్రీ M. గంగారావు

23)

గ. రంగారావు

ఈ దినం అనగా 21/1/16 వ తేదీన బూరి డిగ్రీ సూరి పల్లె గ్రామముయందు ప్రజలు మరియు పొరెప్పవారి సమక్షమున గ్రామ సభ జరిపినాము. సదరు గ్రామ సభయందు 400 కె.వి. డబుల్ సర్క్యూట్ ట్రాన్స్మిషన్ లైను (హిందూపురం నుండి కడప వరకు) మా గ్రామ సమీపములోని ఎం.వి.కుంట 826వో ఫేజెస్సు మీదుగా పోవుచున్నదని తెలిసినారు. సదరు లైను నిర్మాణమువలన ఎలాంటి నష్టము వాటిల్లలేదు మరియు అటవీ హక్కులకు భంగము కలుగుట లేదు. మరియు పై నిర్మాణము వలన మా జీవనాధారమునకు ఎటువంటి ఆటంకము లేదు. మరియు ఈ ప్రతిపాదిత అటవీ భూమిలో ఎలాంటి వృక్షిగత లేదా సామూహికముగా కాని పరిష్కరింపబడని కైములు లేవు. కావున, సదరు 400 కె.వి. డబుల్ సర్క్యూట్ ట్రాన్స్మిషన్ లైను మా గ్రామ సమీపము నుండి పోవుటకు మాకు ఎలాంటి అభ్యంతరము లేదని ధృవీకరించి, తీర్మానించడమైనది.

గ్రామస్తులు: 1) పరరావలదాల్లి

2) S. Manthi

S. Suresh Babu,  
Sarbalen  
Suredoddyanpalli (G.P),  
Saillyanadu (M), Y.S.R (Dt)

3) [Signature]

D. ఉది ఆర్.జి.  
FBO

4) H. Balarama Rao

5) పరరావలదాల్లి

6) P. Sanjiva Reddy

7) గి. సాగభూషణ్ రెడ్డి

8) గి. శివప్రకాష్ రెడ్డి

9) T. V. Babu

10) రి. లింగారెడ్డి

11) ప్రకాశ్ రెడ్డి

12) S. కమలం రెడ్డి

13) గొర్రెదాసు

14) S. Naghe Babu

15) S. Suresh Babu

16) గొ. సునాబ్

17) [Redacted]

L.T. of Mahabub Babu

18) వీ. కృష్ణమూర్తి

19) S. అశ్వనాథ

20) [Redacted]

L.T. of ము. సైదా

21) E. Azizulla

22) S. Abdul Hameed

23) శివప్రకాష్ రెడ్డి




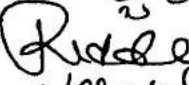
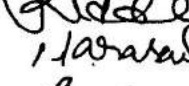
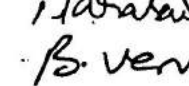


కొత్త పల్లె గ్రామ తీర్మాణము


ఈ దినము అనగా 19.01.2016 వ. తేదీన కొత్త పల్లె

గ్రామముయందు ప్రజలు మరియు ఫారెస్టు వారి సమక్షమున గ్రామ సభ జరిపినాము. సదరు గ్రామ సభయందు 400 కె.వి. డబుల్ సర్క్యూట్ ట్రాన్స్మిషన్ లైను (హిందూపురం నుండి కడప వరకు) మా గ్రామ సమీపములోని గొట్టెపల్లె పాడు రెడ్డి పెరువు రిజర్వు ఫారెస్టు


మీదుగా పోవుచున్నదని తెలిపినారు. సదరు లైను నిర్మాణము వలన ఎలాంటి నష్టము వాటిల్లలేదు. మరియు అటవీ హక్కులకు భంగము కలుగుట లేదు. మరియు పై నిర్మాణము వలన మా జీవనాధారమునకు ఎటువంటి ఆటంకము లేదు. కావున, సదరు 400 కె.వి. డబుల్ సర్క్యూట్ ట్రాన్స్మిషన్ లైను మా గ్రామ సమీపము నుండి పోవుటకు మాకు ఎలాంటి అభ్యంతరము లేదని ధృవీకరించి, తీర్మానించడమైనది.

గ్రామస్థులు

- 1) పోస్ట్ మెన్ గ్రామము
- 2) J. Siva Subrahmanyam
- 3) S. Sudhakar
- 4) P. Subrahmanyam
- 5)  గ్రామస్థుల యొక్క
- 6) 
- 7) 
- 8) L.T.I. of N. Chinnappa Subrahmanyam
- 9) B. లక్ష్మి
- 10) M. చిన్నవ. కడపము
- 11) M. అచిన్నవ. కడపము
- 12) R. అచిన్నవ. కడపము
- 13) S. Balakrishna
- 14) P. చిన్నవ. కడపము
- 15) M. చిన్నవ. కడపము
- 16) 
- 17) 
- 18) 
- 19) B. Venkateswara Rao
- 20) 
- 21)  L.T.I. గ్రామస్థుల యొక్క

 Nareimulu for C. Chinnappa Subrahmanyam

శ్రీ. పోస్ట్ మెన్ గ్రామము  
FOREST BEAT OFFICER  
GUVALACHERUVU WEST BEAT

22)  L.T.I. of M. Surendra Babu

## మల్లిమడుగు సుసాల బడి గ్రామ తీర్మాణము

ఈ దినము అనగా 02.01.2016 వ తేదీన మల్లిమడుగు సుసాల బడి

గ్రామముయందు ప్రజలు మరియు ఫారెస్టు వారి సమక్షమున గ్రామ సభ జరిపినాము.

సదరు గ్రామ సభయందు **400 కె.వి. డబుల్ సర్క్యూట్ ట్రాన్స్మిషన్ లైను**

(హిందూపురం నుండి కడప వరకు) మా గ్రామ సమీపములోని ఇరువుల తావి

రెడ్డిపెటట్ల ఎక్స్ ప్రెస్స్ మార్గము గంగన పల్లి 82వ ఫారెస్టు

మీదుగా పోవుచున్నదని తెలిపినారు. సదరు లైను నిర్మాణము వలన ఎలాంటి నష్టము

వాటిల్లలేదు. మరియు అటవీ హక్కులకు భంగము కలుగుట లేదు. మరియు పై

నిర్మాణము వలన మా జీవనాధారమునకు ఎటువంటి ఆటంకము లేదు. కావున,

సదరు 400 కె.వి. డబుల్ సర్క్యూట్ ట్రాన్స్మిషన్ లైను మా గ్రామ సమీపము నుండి

పోవుటకు మాకు ఎలాంటి అభ్యంతరము లేదని ధృవీకరించి, తీర్మానించడమైనది.

### గ్రామస్థులు

- |                         |                     |
|-------------------------|---------------------|
| ① D. Ramakrishna Murthy | ②1 Anj              |
| ② P. Sankar Reddy       | ②2 P. Chandrasekhar |
| ③ M. Ramakrishna        | ②3 లక్ష్మి దివి     |
| ④ P. Mahalingam         |                     |
| ⑤ K. Sankar Reddy       |                     |
| ⑥ B. Siva Sankar Reddy  |                     |
| ⑦ B. Sankar Reddy       |                     |
| ⑧ B. P. Sankar Reddy    |                     |
| ⑨ B. Sankar Reddy       |                     |
| ⑩ M. Sankar Reddy       |                     |
| 11 B. Sankar Reddy      |                     |
| 12 B. Sankar Reddy      |                     |
| 13 M. Sankar Reddy      |                     |
| 14 M. Sankar Reddy      |                     |
| 15 B. Sankar Reddy      |                     |
| 16 K. Sankar Reddy      |                     |
| 17 K. Sankar Reddy      |                     |
| 18 P. Sankar Reddy      |                     |
| 19 P. Sankar Reddy      |                     |
| 20 P. Sankar Reddy      |                     |

N. Sankar  
Chairman, Societal,  
TOLMULAPALLI (G. P.)  
C. K. DINDI, MD.

P. Balakrishna  
P.S.O

Sankar Reddy  
VRO  
(T. C. Nari)

G. Mahesh Reddy  
Sarpanch  
Tolmulapalli (G.P.)  
C. K. DINDI

S. Sankar Reddy  
MPTC



ఈ దినం అనగా 21/1/16 వ తేదీన హైదరాబాద్ లోని గ్రామముయందు ప్రజలు మరియు పారెవ్వవారి సమక్షమున గ్రామ సభ జరిపినాము. సదరు గ్రామ సభయందు 400 కె.వి. డబుల్ సర్క్యూట్ ట్రాన్స్మిషన్ లైను (హిందూపురం నుండి కడప వరకు) మా గ్రామ సమీపములోని పంత్ కుంట 828వో ఫోటోను తెలిపినారు. సదరు లైను నిర్మాణమువలన ఎలాంటి సప్లయ వాటిల్లలేదు మరియు అటవీ హక్కులకు భంగము కలుగుట లేదు. మరియు పై నిర్మాణము వలన మా జీవనోపాధారమునకు ఎటువంటి అటంకము లేదు. మరియు ఈ ప్రతిపాదిత అటవీ భూమిలో ఎలాంటి వృక్షగత లేదా సామూహికముగా కాని పరిష్కరింపబడిన టైములు లేవు. కావున, సదరు 400 కె.వి. డబుల్ సర్క్యూట్ ట్రాన్స్మిషన్ లైను మా గ్రామ సమీపము నుండి పోవుటకు మాకు ఎలాంటి అభ్యంతరము లేదని ధృవీకరించి, తీర్మానించడమైనది.

గ్రామస్థులు:

1) B. హంపనాయక్

రామమూర్తిరావు  
(కమిషనరీ కలెక్టరు హైదరాబాద్)

2)

LTI ఆఫ్ ఫీల్డ్ నామక్.

హైదరాబాద్  
Suredhyaganpalli (G.P.,  
Talivada (M), Y.S.R. (D)

3) Ramangudi Naidu

D. K. Reddy  
FBO

4) B. లక్ష్మణ్ నాయక్

5)

LTI ఆఫ్ B. హంపనాయక్

10)

LTI ఆఫ్ సాయి నాయక్

6)

LTI ఆఫ్ మూడే లక్ష్మణ్ నాయక్.

11)

LTI ఆఫ్ రంగమ్మ

7)

LTI ఆఫ్ నాగప్ప నాయక్.

12)

LTI ఆఫ్ పరిశ్రమ

8)

LTI ఆఫ్ మూడే లక్ష్మణ్ నాయక్

13)

LTI ఆఫ్ ముక్తే భీమేశ్వర్.

9)

LTI ఆఫ్ ముక్తే భీమేశ్వర్

14)

LTI ఆఫ్ మూడే నాగమూర్తి

15)

LTI ఆఫ్ మూడే నాగమూర్తి



**REVENUE DEPARTMENT**

From  
Sri K.V.Ramana, I.A.S.,  
District Collector,  
Y.S.R.District,  
Kadapa.

To  
The Divisional Forest Officer,  
Kadapa.

**Ref.No.E6/3358/2015, Dated:28.03.2016**

Sir,

Sub:- Forests - Y.S.R.District - Diversion of 24.204 Ha. of Forest Land in Kadapa (18.377 Ha.) & Ananthapur (5.827 Ha.) Divisions for Construction of 400 KV Kadapa - Hindupur D/C transmission line - The Asst. Gen Manager, Power Grid Corporation of India Limited, Construction Area Officer, Kadapa has requested to take necessary action for construction of 400 KV Kadapa-Hindupur transmission line - Submission of required information under RoFR Act 2006 - Proposals called for - Submitted- approved by the District Collector, Kadapa and the same was forwarded for taking further action in this matter - Regarding.

- Ref:-
1. Asst. Gen Manager, Power Grid Corporation of India Limited, Construction Area Officer, Kadapa Ref.SR-II/KDP-CAO/2015, dated:22.12.2015 & 18.01.2016.
  2. This Office Ref.No.E6/3358/2015, dated:23.12.2015.
  3. Principal Chief Conservator of Forests, (Head of Forest Force) (FAC), Andhra Pradesh, Hyderabad Rc.No.21357/2015-FCA-3, dt:19.01.2016.
  4. Divisional Forest Officer, Kadapa Rc.No.1225/2015/A8, dt:12.02.2016.

**&&&**

I invite your attention to the references cited. In the reference 4<sup>th</sup> cited, wherein you have submitted the 6 sets of the certificate / documents "A" to "H" and Form-I (For Linear Projects) as prescribed by MoEF, Government of India, New Delhi on Settlement of Rights in accordance with the provisions of the Scheduled Tribes and Other Traditional Forest Dwellers (Recognition of Forest Rights) Act 2006 duly signed by you for onward submission to the Prl. Chief Conservator of Forests, A.P., Hyderabad with the signature of the District Collector, YSR District in the capacity of Chairperson of the District Level Committee (DLC) pertaining to diversion of 18.377 Ha. of Forest land in Ganganapalli RF, Idupulapaya Redlacheruvu Extn. RF of Kadapa Range and Idupulapaya Redlacheruvu RF, Pandikunta RF of Rayachoty Range of Kadapa Division for construction of 400 KV Kadapa-Hindupur D/C transmission line in favour of AGM,, Power Grid Corporation of India Limited, Kadapa and requested to approve "A" to "H" and Form-I for taking further action in this matter.

I, furnish herewith the above information sought for in "A" to "H" and Form-I under RoFR Act in tabular form duly signed by you, with the signature of the District Collector, Kadapa, YSR District for taking further action in this matter.

Yours faithfully,  
Sd /- S.Sulochana,  
For Collector.

//t.c.b.o//

Sd/-  
29/3/16

Superintendent  
29/3/16

Copy submitted to the Principal Chief Conservator of Forests (HoFF), Andhra Pradesh, Hyderabad for favour of kind information.

Copy to the Chief Conservator of Forests, Kurnool Circle, Kurnool for information and necessary action in this matter.

✓ Copy to the Asst. Gen Manager, Power Grid Corporation of India Limited, Construction Area Officer, Kadapa for information.

Annexure-I  
FORM-I  
(for linear projects)  
Government of Andhra Pradesh  
Office of the District Collector, Ananthapuramu  
\*\*\*

NO.

Dated: 15.03.2016.

**To WHOMSOEVER IT MAY CONCERN**

In compliance of the Ministry of Environment and Forests (MOEF), Government of India's letter No. 11-9/98-FC(pt.) dated 3<sup>rd</sup> August 2009 wherein the MOEF issued guidelines on submission of evidences for having initiated and completed the process of settlement of rights under the Scheduled Tribes and other Traditional Forest Dwellers (Recognition of Forest Rights) Act, 2006 ('FRA' for short) on the forest land proposed to be diverted for non-forest purposes read with MOEF's letter dated 5<sup>th</sup> February 2013 wherein MOEF issued certain relaxation in respect of linear projects, it is certified that **5.827** hectares of total forest land proposed to be diverted in favour of **Power Grid Corporation of India Ltd., (A Govt. Of India Enterprises) Kadapa District,** (name of user agency) for **Erection of 400 KV Double Circuit Power Transmission Line from Hindupur (AP) to Kadapa (AP)** (purpose for diversion of forest land) in **Ananthapuramu** district falls within jurisdiction of **Nutana Kaluva Village & Kasilopalle Village of Talapula Mandal.**

It is further certified that:

- (a) The complete process for identification and settlement of rights under the FRA has been carried out for the entire **5.827** hectares of forest area proposed for diversion. A copy of records of all consultations and meetings of the Forest Rights Committee (s), Gram Sabha(s) Sub-Division Level Committee (s) and the District Level Committee are enclosed [as annexure].
- (a) The diversion of forest land for facilities managed by the Government as required under section 3 (2) of the FRA have been completed and the Gram Sabhas have given their consent to it;
- (b) The proposal does not involve recognised rights of Primitive Tribal Groups and Pre-Agricultural communities.

Encl: Grama Sabha Resolutions.

*[Handwritten signature]*  
12/3/16  
DFO  
AP

  
Signature,  
(Full name and official seal of the District Collector)  
**(KONA SASIDHAR)**  
**Collector & District Magistrate,**  
**Ananthapuramu.**





STATEMENT SHOWING CERTIFICATES FROM A TO H


A	A letter from the State Government certifying that complete process for identification and settlement of rights under FRA has been carried out for the entire Forest area proposed for the diversion with a record of all consultations and meetings held.	The proposed area of diversion in Niggadi RF of Kadiri Range does not fall in the scheduled Tribe area.
B	A letter from the state Government certifying that proposals for such diversions (with full details of the project and its implications.in vernacular/ Local languages have been placed before each concerned Gram sabha of Forest dwellers,who are the Eligible under the FRA.	There are no Forest dwellers in the proposed diversion area, hence does not arise.
C	A letter from each of the concerned Grama sabhas indicating that all formalities / processes under the FRA have been carried out and that they have given their consent to the proposed diversion and the compensatory and the ameliorative measures if any having understood the purpose and the details of proposed.	The resolution passed in the Gram sabha was obtained from Grama Sabha conducted at Nutana Kaluva & Kasilopalle of Talapula Mandal, Ananthapur Dist. duly conducting meeting and required documents / certificates giving their consent to the proposed diversion are submitted. However there are no claims existing in the area proposed for diversion.
D	A letter from the state Government certifying that the diversion of forest land for facilities managed by the Government as required under section 3 (2) of the FRA have been complied and that the Gram sabhas have consented.	The diversion of forest land for facilities managed by the Government as required under Section 3(2) of the FRA has been completed and the Grama sabhas have given their consent to it.
E	A letter from the state Government certifying that the discussions and decisions on such proposals had taken place only when there was a quorum of minimum 50% of members of gram sabha presents.	Issue of proposed diversion of Forest land 5.828 Ha in Niggadi RF of Kadiri Range was discussed in Gram sabha. decision was taken in the quorum of minimum 50% of the members of the concerned gram sabaha.
F	Obtaining the return consent or rejections of the Gram sabaha to the proposal	There are no claims existing in the area proposed for diversion, however written consent has been obtained from the Gram sabha of Nutana Kaluva & Kasilopalle of Talapula Mandal, Ananthapur Dist.



G	A letter from the state Government certifying that the rights of primitive tribal groups and pre agricultural communities where applicable have been specifically safe guarded as per the section of 3 (1) \$ of the FRA	There are no cases or Primitive Tribal groups and Pre Agricultural communities. Where applicable have been specifically safe guarded as the section of 3 (2) of FOFR Act 2006 in the area of Niggadi RF of Kadiri Range which is proposed for diversion of 5.827 Ha. Forest land for construction of 400 KV D/C Hindupur- Kadapa power transmission line.
H	Any other aspect having bearing on operationalisation of the FRA.	There are no other issues concerned with FRA.



Dy. Manager  
POWERGRID.Kadapa



Divisional Forest Officer  
Ananthapur



District Collector  
Ananthapur



**पी. चन्द्रशेखर / P. CHANDRA SEKHAR**  
उप प्रबंधक - टी.एल.सी / Dy. Manager - TLC  
**पावरग्रिड / POWERGRID**  
कडपा / KADAPA

**GOVERNMENT OF ANDHRA PRADESH  
FOREST DEPARTMENT**

From  
**Dr.P.S.Raghavaiah, IFS.,**  
Divisional Forest Officer,  
Ananthapuramu

To  
**The District Collector,**  
ANANTHAPURAMU.

**Ref.No.960/2015/TO, dated:12.03.2016.**

Sir,

Sub:- Construction of 400 KV D/C Hindupur – Kadapa Transmission line – Forest land in Niggidi Reserve Forest of Kadiri Range – Issue of RoFR Act, 2006 – Certificate in Annexure-I – Requested - Reg.

Ref:- 1.This office Rc.No.960/2015/TO, dated 06.02.2016.  
2. Revenue Divisional Officer, Kadiri Rc.No.506/2016/C, dated 22.02.2016.

-&&-


It is submitted that the Revenue Divisional Officer, Kadiri has conducted the Sub-Divisional Committee meeting basing on the Grama Sabha Resolutions at Revenue Divisional Office, Kadiri on 22.02.2016 in connection with the claims either individual or community pending in the Forest land proposed for Construction of 400 KV D/C Hindupur –Kadapa Transmission line in Niggidi Reserve Forest of Talupula Mandal in an extent of 5.828 Ha. under RoFR Act, 2006. The Revenue Divisional Officer, Kadiri has furnished the Minutes of the Sub-Divisional Committee meeting vide reference 2<sup>nd</sup> cited. A copy of the minutes of Sub-Divisional Level committee meeting along with copy of Grama sabha resolution is herewith submitted for favour of kind perusal and information.


There are no claims either individual or community as per resolutions passed in Grama Sabha and also basing on the minutes of sub-Divisional Level meeting.

Therefore, a certificate in Annexure – I under Recognition of Forest Rights Act, 2006 may please be issued to Power Grid Corporation of India authorities for uploading the diversion proposals under Forest (Conservation) Act, 1980.

This is submitted for favour of information and necessary action.

Yours faithfully,  
Sd/-P.S.Raghavaiah,  
Divisional Forest Officer,  
Ananthapuramu.



  
Technical Officer



Minutes of the Sub-Divisional committee meeting held at Revenue Divisional Office, Kadiri with regard to the proposals for construction of 400 KV D/C Hindupur - Kadapa Transmission in Compt No.114 in Niggidi Reserve Forest in favor of Power Grid Corporation of India LTD., Kavaliguda Main road, Secundarabad an extent of 5.828 Ha.

\*\*\*


The Sub-Divisional committee meeting has been conducted at Revenue Divisional Office, Kadiri on 22.02.2016 in connection with for construction of 400 KV D/C Hindupur - Kadapa Transmission in Compt No.114 in Niggidi Reserve Forest in favor of Power Grid Corporation of India LTD., Kavaliguda Main road, Secundarabad an extent of 5.828 Ha.

The following Officers have attended to the Meeting.

1. Forest Range Officer on behalf of Divisional Forest Officer, Ananthapuramu
2. Assistant Tribal Welfare Officer, Kadiri.

The following points have been discussed in the meeting with regard to diversion of Forest land in Niggidi Reserve Forest of Talupula Mandal.

1. Power Grid Corporation of India LTD., Kavaliguda Main road, Secundarabad has requested for construction of 400 KV D/C Hindupur - Kadapa Transmission in Compt No.114 in Niggidi Reserve Forest, as discussed in Grama Sabha and the Grama Sabha came to the conclusion that the department has mentioned construct 400 KV D/C Hindupur - Kadapa Transmission in Compt No.114 in Niggidi Reserve Forest in which there were no Scheduled Tribes or pre Agricultural Community People. No area is under the cultivation of the Scheduled Tribes or Scheduled Community and also no community rights were given to the villagers, hence the issue in Niggidi Reserve Forest compartments is considered to allow the department to construct 400 KV D/C Hindupur - Kadapa Transmission in the above area.
2. In accordance with Forest Rights Act, 2006 the Grama Sabha in majority had discussed in detailed and had come to a conclusion that there were no individual claims or community claims in the said area, hence approval may be granted the Power Grid Corporation of India LTD., and erect transmission lines in Reserve Forest compartment in Niggidi Reserve Forest, Grama Sabha will not have any objections.
3. The Forest Range Officer, Kadiri has stated that the above forest compartments have been inspected and these lands are not under cultivation of the Scheduled Tribes or Scheduled Community and no community rights were given to the villagers and the Power Grid Corporation of India LTD., may be allowed to develop the Transmission line in the above area.

  
Asst. Tribal Welfare Officer,  
Kadiri

  
Forest Range Officer,  
Kadiri

  
Revenue Divisional Officer,  
Kadiri

88  
22/2/16

నగర కలెక్షన గ్రామ తీర్మానము

ఈ దినం అనగా 25/1/16 వ తేదీన నగర కలెక్షన గ్రామముయందు

ప్రజలు మరియు ఫారెస్టువారి సమక్షమున గ్రామ సభ జరిపినాము. సదరు గ్రామ సభయందు 400 కె.వి.

డబుల్ సర్క్యూట్ ట్రాన్స్మిషన్ లైను (హిందూపురం నుండి కడప వరకు) మా గ్రామ సమీపములోని

నిర్మితమైనది మేదుగా పోవుచున్నదని

తెలిపినారు. సదరు లైను నిర్మాణమువలన ఎలాంటి నష్టము వాటిల్లలేదు మరియు అటవీ హక్కులకు భంగము

కలుగుట లేదు. మరియు పై నిర్మాణము వలన మా జీవనాధారమునకు ఎటువంటి ఆటంకము లేదు.

మరియు ఈ ప్రతిపదిత అటవీ భూమిలో ఎలాంటి వృక్షిగత లేదా సామూహికముగా కాని పరిష్కరింపబడని

కైములు లేవు. కావున, సదరు 400 కె.వి. డబుల్ సర్క్యూట్ ట్రాన్స్మిషన్ లైను మా గ్రామ సమీపము నుండి

పోవుటకు మాకు ఎలాంటి అభ్యంతరము లేదని ధృవీకరించి, తీర్మానించడమైనది.

గ్రామస్తులు :

Dr. H. K. Reddy.

2) S. S. Chandra Babu

3) S. చుర్రావో

4) B. సుబ్బారావు

5) S. మానవారావు

6) S. వెంకటేశ్వరరావు

7)  LTI of Huseen Sahab

8) P. సోమేశ్వరరావు


9) K. S. Subbarao

10) B. చంద్రారావురావు

11) S. చంద్రారావు

12) S. గంగారావు

13) S. Mahalingam w/A

14)  shalce Abdul Sahab  
LTI of

15) S. వెంకటేశ్వరరావు

G. Ananth  
పంచాయితీ కార్యదర్శి  
సాతనకాల్వ గ్రామపంచాయితీ  
తలుపుల మండలం

G. Prameelaamma

సర్పంచ్

సాతనకాల్వ గ్రామ పంచాయితీ  
తలుపుల మండలం.

K. Bandappa  
Forest Section Officer  
GANDLAPENTA

V. Chand Babu  
FBO

Kuntlapalli Beat

Radhika A  
ARO

Kuntlapalli Beat.

16) K. H. S. Ravi

17) S. R. Ravi

18) B. R. Ravi

19) S. R. Ravi

20) Y. Srinivasulu Reddy

21) S. Ravi

22) S. Ravi



కౌన్సిల్

గ్రామ తీర్మానము

ఈ దినం అనగా 25/1/16 వ తేదీన కౌన్సిల్ గ్రామముయందు ప్రజలు మరియు

ఫారెస్టువారి సమక్షమున గ్రామ సభ జరిపినాము. సదరు గ్రామ సభయందు 400 కె.వి. డబుల్ సర్క్యూట్

ట్రాన్స్మిషన్ లైను (హిందూపురం నుండి కడప వరకు) మా గ్రామ సమీపములోని

992 0255 ఫోన్

మీదుగా పోపుచున్నదని తెలిపినారు. సదరు

లైను నిర్మాణమువలన ఎలాంటి నష్టము వాటిల్లలేదు మరియు అటవీ హక్కులకు భంగము కలుగుట లేదు.

మరియు పై నిర్మాణము వలన మా జీవనాధారమునకు ఎటువంటి అటంకము లేదు. మరియు ఈ ప్రతిపాదిత

అటవీ భూమిలో ఎలాంటి వృక్షిగత లేదా సామూహికముగా కాని పరిష్కరింపబడని కైములు లేవు. కావున.

సదరు 400 కె.వి. డబుల్ సర్క్యూట్ ట్రాన్స్మిషన్ లైను మా గ్రామ సమీపము నుండి పోపుటకు మాకు

ఎలాంటి అభ్యంతరము లేదని ధృవీకరించి, తీర్మానించడమైనది.

S. మ. పి. కె. కె. కె.

గ్రామస్థులు :

1) P. S. S. S.

2) P. Narasimhaiah

3) S. S. S.

4) M. S. S.


5) G. Kumari

6) K. S. S.

7) G. H. S.

8) G. Bhuvaneshwari

9) S. S. S.

10)  L.T.I. S. K. S.

11) M. S. S.

12) S. S. S.

13) M. S. S.

14) S. S. S.

15) S. S. S.

16) S. S. S.

సర్పంచ్  
పార్లవాండ్లపల్లి గ్రామ పంచాయితీ  
తలుపుల మండలం

K. Bandappa  
Forest Section Officer  
GANDLAPENTA

Choudhary  
FBO  
Kuntlapalli Bat

Rudhika  
ABO  
Kuntlapalli Beat.

17) G. S. S.

18) 

L.T.I. S. S. S.

19) 

L.T.I. S. A. S. S.

20) G. S. S.

21)  L.T.I. S. A. S. S.

22)  L.T.I. S. S. S.

23)  L.T.I. S. S. S.

24)  L.T.I. S. S. S.