



क्षतिपूरक वनीकरण हेतु उपयुक्तता प्रमाण-पत्र


प्रमाणित किया जाता है कि जनपद-सोनभद्र के ओबरा वन प्रभाग में मे० अल्ट्राटेक सीमेंट लि० डाला सोनभद्र द्वारा कजराहट (डाला) लाईम स्टोन माइंस के अंतर्गत 331.475 हे० आरक्षित वन भूमि खनन कार्य हेतु लीज पर हस्तांतरित किए जाने की अनुमति से सम्बन्धित वन भूमि हस्तान्तरण प्रकरण में क्षतिपूरक वनीकरण हेतु निम्नानुसार स्थलों का चयन किया गया है, जो वृक्षारोपण हेतु उपयुक्त है।

| क्र० सं० | प्रभाग का नाम | रेंज का नाम | प्रस्तावित क्षेत्र का नाम | क्षेत्रफल हे० में |
|--------------|----------------|-------------|---------------------------|-------------------|
| 1 | 2 | 3 | 4 | 5 |
| 1 | ओबरा वन प्रभाग | ओबरा | बकिया-1 ब | 12 |
| 2 | | जुगैल | चन्दौली-3 | 13 |
| 3 | | जुगैल | कनहरा-1 | 10 |
| 4 | | डाला | परासपानी-6 | 20 |
| 5 | | डाला | परासपानी-7 | 20 |
| 6 | | डाला | हथवानी-1 | 10 |
| 7 | | डाला | चोपन-1 | 10 |
| 8 | | डाला | डाला-4 | 10 |
| 9 | | कोन | खुरधन खण्ड | 25 |
| योग:- | | | | 130 |



क्षेत्रीय वन अधिकारी,
डाला रेंज।


क्षेत्रीय वन अधिकारी,
ओबरा रेंज।


क्षेत्रीय वन अधिकारी,
जुगैल रेंज।


क्षेत्रीय वन अधिकारी,
कोन रेंज।

क्र.सं. 1,2,3


उप प्रभागीय वनाधिकारी,
ओबरा।


उप प्रभागीय वनाधिकारी,
चोपन।

प्रतिहस्ताक्षरित

प्रभागीय वनाधिकारी
ओबरा वन प्रभाग
सोनभद्र-सोनभद्र