

डिजिटल मानचित्र जनपद नैनीताल में विधान सभा क्षेत्र भीमताल के कसियालेख परवड़ा मोटर मार्ग का धारी ब्लाक मुख्यालय से कौल होते हुए धानाचूली तक विस्तार।

79°38'00"

79°40'00"



29°26'00"

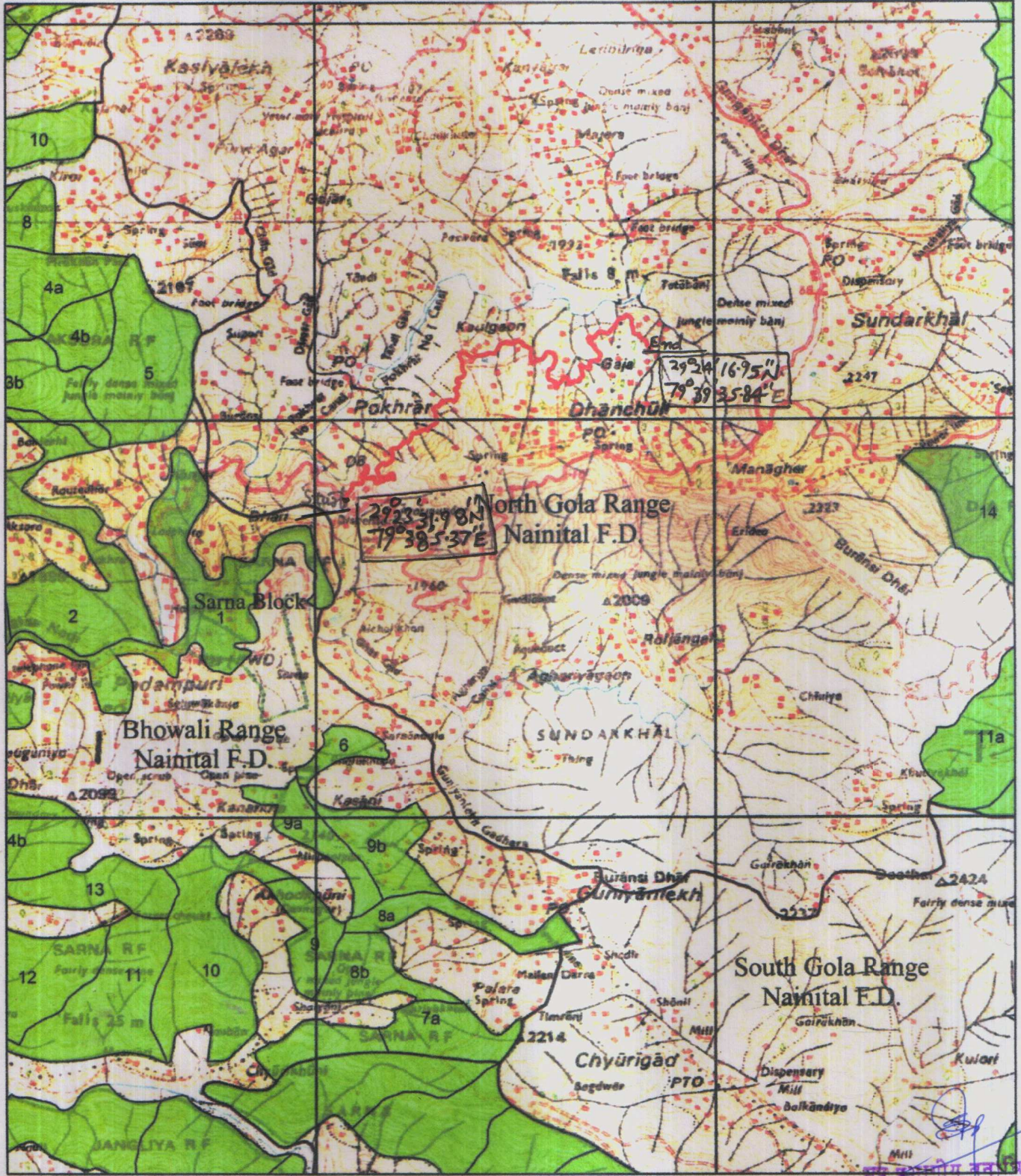
29°26'00"

29°24'00"

29°24'00"

29°22'00"






29°22'00"



79°38'00"

79°40'00"

Legend

-  Proposed\_Road
-  Reserve Forest Area
-  Reserve Forest Boundary
-  Range\_Boundary
-  Division\_Boundary



वन विभाग  
वन दरवाजा  
अपर सहायक अभियन्ता  
अस्थाई खण्ड लो० नि० वि०

वन विभाग  
अधीनस्थ  
सहायक अभियन्ता  
अस्थाई खण्ड, लो० नि० वि०  
धारी (नैनीताल)

वन विभाग  
नैनीताल वन प्रभाग, नैनीताल.






प्रभारी वनाधिकारी  
नैनीताल वन प्रभाग, नैनीताल.

अधीनस्थ अभियन्ता  
अस्थाई खण्ड, लो० नि० वि०  
धारी (नैनीताल)

डिजिटल मानचित्र जनपद नैनीताल में विधान सभा क्षेत्र भीमताल के कसियालेख परवड़ा मोटर मार्ग का धारी ब्लाक मुख्यालय से कौल होते हुए धानाचूली तक विस्तार।  
79°38'00" 79°40'00"



Legend

-  Proposed\_Road
-  Reserve Forest Area
-  Reserve Forest Boundary
-  Range\_Boundary
-  Division\_Boundary

ScaleBar



अपर सहायक अभियन्ता  
अस्थाई खण्ड लो० नि० वि०  
अधीनस्थ (नैनीताल)

सह सहायक अभियन्ता  
अस्थाई खण्ड, लो० नि० वि०  
अधीनस्थ (नैनीताल)

अधीनस्थ अभियन्ता  
अस्थाई खण्ड, लो० नि० वि०  
अधीनस्थ (नैनीताल)

प्रशासकीय वनाधिकारी (मु०)  
नैनीताल वन प्रभाग, नैनीताल

जिलाधिकारी  
नैनीताल

जिल्लाधिकारी  
नैनीताल