

No.RK/Misc./ 4027
H.P. Forest Department

From:-

Divisional Forest Officer
Dalhousie Forest Division
Dalhousie

To:-

Executive Engineer
HPPWD (B&R) Division
Dalhousie

Dated Dalhousie, the 27-10-2021

**Subject: - Diversion of 3.01 hectare of forest land in favour of HPPWD for the C/O-
LINK ROAD FROM FAGLA TO BANOI (0/000 to 5/500 Kms) within the
jurisdiction of Dalhousie Forest Division, District Chamba (H.P).**

Sir,

In-continuation to this office letter No. RK/Misc/1963 dated 17.07.2021 on the subject cited above.

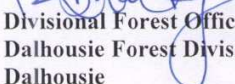
The approval "in-principle" has been conveyed by the Pr.CCF(Central) MoEF, GoI, Dehradun in above said case vide letter No.8B/HP/06/97/2020/FC/141 dated 30.06.2021. The revised CA scheme on current wage rates are also enclosed herewith for further necessary action at your end. Further, you are therefore requested to deposit the following amount through online portal/e-challan generated immediately, so that 2nd stage clearance/approval from the competent authority could be obtained well in time. The bills in respect of NPV/CA and cost of plants are enclosed herewith. Necessary breakup of amount with its heads for deposition of *Net Present Value/ Compensatory Afforestation, contingencies/departmental charges and cost of trees etc* in respect of above cited proposal is tabulated as under:-

Sr. No.	Component	Amount	Mode of Payment	Amount where the amount is to be deposited.
1	NPV (NetPresent Value)	19,77,540/-	e-payment	Through online portal as per stipulation No.3(a) & 5(a) of "in-principle" approval.
2	Compensatory afforestation	12,81,570/-	e-payment	
3	Contingency	64,080/-	e-payment	
Total amount to be deposited through online		33,23,190/-		
4	Departmental Charges	2,35,500/-	Through online T.C.	0406-01-800-12 RECEIPT FROM OTHER DEPARTMENTS TO COMPENSATION FORESTATION
		2,35,500/-		
G.TOTAL:-		35,58,690/-		

In addition to above you are requested that the compliance of the stipulations as imposed by the GoI "in-principle" approval may be attended online on the portal of MoEF/GoI and hard copies of the same be supplied to this office in original for its transmission to competent authority, so that prescribed format-2 duly filled in by the office of undersigned could be submitted for Stage-II approval at the earliest.

Note: - The user agency will pay the differential amount of NPV, CA etc. if any pointed out by Audit or in case enhancement of rates etc.

Encl:-A.A.


Divisional Forest Officer
Dalhousie Forest Division
Dalhousie

Check list Serial Number:-27

REVISED C.A. SCHEME FOR COMPENSATORY AFFORESTATION

Detailed scheme for compensatory afforestation to be carried out over 3.01 hectare (3.01x2=6.02) in DPF Lahri for C/o- Link Road from Fogla to Banoi in favour of HPPWD Division, Dalhousie Himachal Pradesh. The afforestation will be done as under:-

1. Details of degraded forest land/non forest land:-

a) District	Chamba
b) Name of land Bank	DPF Lahri
c) Tehsil	Bhattiyat
d) Name of Forest Division	Dalhousie
e) Range	Bakloh
f) Block/ Compartment/ Survey No.	43P/14/SW
g) Scale	1:15,000
h) Area to be afforested	6.02Hact.

2. Description of Area:-

(i) Whether the site selected for Compensatory Afforestation is a land bank or not:

Yes, The selected site is a land bank.

(ii) If the CA site is other than the land bank, reason is given. :

N.A. as the selected site is a land bank.

(iii) In case of non-forest area identified for CA, then what is the distance of CA site from the adjoining forest boundary?

N.A. as the selected site is a forest area.

(iv) Soil type: **Clave Loam**

(v) Topography: - (a). Hilly/Undulating/Plain : **Hilly**

(b). Slope: - Steep/Medium/Gentle: - : **Medium**

(vi) Whether the area is bearing any root stock of vegetation:

Yes scattered trees of Chil and other Bushes are present on the site

3. Plantation Model.

Compensatory afforestation over an area of **6.02** Hact of degraded forest land is proposed to be raised. The area selected for this proposal has been purposed in DPF Lahri, which is a degraded forest area and has been proposed as a land bank in the concerned proposal. Presently the area is mostly blank having a few scattered trees of Chil (*Pinus roxburghii*) and shrubs i.e Baberries bushes etc, the soil is sandy loam the drains of area falls into the Lahri khad. Whole of the plantation of **6.02** hact will be raised in a single compact block inside the land bank created for such purpose. The area identified for plantation has also been shown on the attached map. Plants @ **1100** plants per hectare will be planted. Thus **6622** plants under this diversion proposal will be planted in the land bank. The species to be planted will be mainly broad leaved. The plantation will be raised in the following year after the approval of FCA proposal and further maintenance and beating up of failures will be done for the subsequent ten years. The scheme will be implemented by Forest Department through DFO, Dalhousie. The cost structure of the scheme is attached. The scheme has been formulated by taking into consideration the present wage rate of Rs.275/-. Total financial outlay for compensatory plantation scheme is **Rs 15,81,150/-**. Certificate of DFO Dalhousie regarding suitability of area identified for compensatory plantation is also attached. The area selected for compensatory plantation will be approachable from State High way from village Nanikhad to Mail-Sundhara-Kandei near village Lahri. The monitoring will be done as per existing monitoring mechanism in the Forest Department at present and also as per G.O.I instructions.

4). Cost structure of the scheme is mentioned below:-

Particulars of works	Norms per hact. @ 275/- wage rate (2021-22)	Year of execution of works	Increase per Year @ 10%	Tentative Rate	Total amount
(a)					
Initial cost for Plantation	83600	2022-23	8360	91960	5,53,600/-
Nursery Cost (BL=6.02 Hacter)	16.84	2022-23	1.684	18.524	1,22,670/-
(b)					
Soil conservation works	0	0	0	L/S	1,69,070/-
Total (a+b)					8,45,340/-
(c)					
1 st year maintenance	9100	2023-24	1919	11019/-	66,340/-
2 nd year maintenance	6140	2024-25	1864	8171/-	49,190/-
3 rd year maintenance	3180	2025-26	1353	4660/-	28,050/-
4 th year maintenance	3180	2026-27	1780	5124/-	30,850/-
5 th year maintenance	3180	2027-28	2249	5640/-	33,950/-
6 th year maintenance	3180	2028-29	2766	6200/-	37,320/-
7 th year maintenance	3180	2029-30	3334	6820/-	41,050/-
8 th year maintenance	3180	2030-31	3958	7502/-	45,160/-
9 th year maintenance	3180	2031-32	4646	8252/-	49,680/-
10 th year maintenance	3180	2032-33	5402	9077/-	54,640/-
TOTAL					4,36,230/-
Total (a+b+c)					12,81,570/-
Contingencies				5%	64,080/-
				Sub Total	13,45,650/-
Department Charges				17.50%	2,35,500/-
				GRAND TOTAL	15,81,150/-
				Or Say	15,81,150/-

5).Technical Details:-

Technical details of Compensatory A forestation Scheme are as follows:

- (a) **General Details:** - An area of **6.02** Ha will be taken up for planting under Compensatory afforestation scheme in DPF Lahri in a single compact block.
- (b) The area will be protected by Barbed wire fencing and a mixture of conifer and Broad leaved species will be planted **1100** plants will be planted per hectare.
- (c) Spacement :- 2.5 x 2.5 mtrs
- (d) Species: - Mainly Broad Leaved plants.


6. Plantation Method: -

Nursery grown one and two year's old plants of mixed species of Broad Leaved in Polythene bags will be planted in 45x45x45 cm pits in the selected area. Bush cutting will be done in the infested area. The plantation will be maintained for subsequent 10 years in which beating up of failures will be done. The plantation will be rain faded.

7. Soil and Moisture Conservation Works: - Contour trenching will be done over the entire area to conserve the available moisture during rainy season so that moisture regime in the area is improved. Minor Soil conservation works like gully plugging check walls will be done where ever required.

8. Protection (Fencing, Watch man, People's, participation etc.):- Area will be protected from Grazing by erecting barbed wire fencing at all numerable place around the plantation. Further watch and ward as also fire protection will be ensured through regular departmental Staff.

9. Proposed Monitoring Mechanism: - The plantation will be monitored as per existing Monitoring Mechanism in the forest department. The plantation will also be monitored by GOI representatives as per instruction. The area selected for compensatory plantation will be approachable from State High way from village Nanikhad to Mail-Sundhara-Kandei near village Lahri. The monitoring will be done as per existing monitoring mechanism in the Forest Department at present and also as per G.O.I instructions.


(KAMAL BHARTI) HPFS
Divisional Forest Officer
Dalhousie Forest Division
Dalhousie

भारत सरकार
पर्यावरण, वन एवं जलवायु परिवर्तन
मंत्रालय
एकीकृत क्षेत्रीय कार्यालय,
प्रथम एवं द्वितीय तल, सी0जी0ओ0 परिसर,
लांगवुड, शिमला-171001
वर्तमान पता: एकीकृत क्षेत्रीय कार्यालय, 25 सुभाष रोड,
देहरादून-248001
दूरभाष: 0135-2650809
फैक्स-0135-2653010
ईमेल - moef.ddu@gov.in



सत्यमेव जयते

GOVERNMENT OF INDIA
MINISTRY OF ENVIRONMENT, FOREST &
CLIMATE CHANGE
INTEGRATED REGIONAL OFFICE, SHIMLA
FIRST & SECOND FLOOR, C.G.O COMPLEX
LONGWOOD, SHIMLA-171001
PRESENT ADDRESS: INTEGRATED REGIONAL OFFICE,
25 SUBASH ROAD, DEHRADUN-248001
PHONE- 0135-2650809
FAX- 0135-2653010
Email- moef.ddu@gov.in

पत्र सं0. 8बी/एच.पी./06/97/2020/एफ.सी.141

दिनांक: 30/06/2021

सेवा में,

अतिरिक्त मुख्य सचिव (वन)
हिमाचल प्रदेश सरकार,
आसमंडेल बिल्डिंग, शिमला।

विषय : Diversion of 3.01 ha of forest land in favour of HPPWD, for the construction of link road Fagla to Banoi, Kms 0/00 to 5/500, within the jurisdiction of Dalhousie Forest Division, Distt. Chamba, H.P. (online no. FP/HP/Road/27143/2017)

सन्दर्भ : नोडल अधिकारी एवं अपर प्रमुख मुख्य वन संरक्षक (एफ.सी.ए.), हि0प्र0 के पत्रांक एफ.टी. 48-3636/2017 (एफ.सी.ए.) दिनांक 24.11.2020

महोदय,

उपरोक्त विषयांकित प्रकरण पर अपर प्रमुख मुख्य वन संरक्षक एवं नोडल अधिकारी (एफ.सी.ए.), हि0प्र0 के संदर्भित पत्र का अवलोकन करने का कष्ट करें जिसके द्वारा विषयांकित प्रस्ताव पर केन्द्र सरकार से वन (संरक्षण) अधिनियम, 1980 की धारा-2 के तहत स्वीकृति मांगी थी।

प्रश्नगत प्रकरण में इस कार्यालय द्वारा समय-समय पर अतिरिक्त सूचनाये चाही गयी थी, जिसकी अन्तिम अनुपालना नोडल अधिकारी एवं अपर प्रमुख मुख्य वन संरक्षक (एफ.सी.ए.), हि0प्र0 के समसंख्यक पत्र दिनांक 21.06.2021 द्वारा प्रेषित कर दी गई है। प्रस्ताव पर ध्यानपूर्वक विचार करने के उपरांत केन्द्र सरकार Diversion of 3.01 ha of forest land in favour of HPPWD, for the construction of link road Fagla to Banoi, Kms 0/00 to 5/500, within the jurisdiction of Dalhousie Forest Division, Distt. Chamba, H.P हेतु सैद्धान्तिक स्वीकृति निम्नलिखित शर्तों पर प्रदान करती है:-

1. वन भूमि की विधिक स्थिति अपरिवर्तित रहेगी।
2. परियोजना के लिए आवश्यक गैर वन भूमि प्रयोक्ता अभिकरण को सौंपे जाने के बाद ही वन भूमि सौंपी जाएगी।
3. प्रतिपूरक वनीकरण:
(क) वन विभाग द्वारा प्रयोक्ता अभिकरण की लागत पर प्रस्तावित वन भूमि के दुगुने परिभ्राषित वन भूमि पर अर्थात् 6.02 हे0 DPF Lahari, Bakloh Range, Dalhousie Forest Division में प्रतिपूरक वनीकरण किया जाएगा। जहां तक व्यावहारिक हो, स्थानीय स्वदेशी प्रजातियों को लगाया जाए तथा प्रजातियों की एकल प्लांटेशन से बचा जाए।
(ख) राज्य शासन द्वारा सी.ए. क्षेत्र के सही खसरा संख्या की जानकारी प्रस्तुत की जाएगी।
(ग) वन मंडल अधिकारी द्वारा अतिरिक्त प्रमाण पत्र भी प्रस्तुत किया जायेगा कि उक्त सी.ए. क्षेत्र पर पूर्व में किसी भी अन्य योजना के तहत वृक्षारोपण कार्य नहीं किया गया है।
4. प्रतिपूरक वनीकरण की भूमि पर, यदि आवश्यक हो, तो प्रतिपूरक वनीकरण योजना के अनुसार प्रचलित मजदूरी दरों पर प्रतिपूरक वनीकरण की लागत एवं सर्वेक्षण, सीमांकन और स्तंभन की


लागत परियोजना प्राधिकरण द्वारा अग्रिम रूप से वन विभाग के पास जमा की जाएगी। प्रतिपूरक वनीकरण 10 वर्षों तक अनुरक्षित एवं संभारित किया जाएगा। इस योजना में भविष्य में निर्धारित कार्यों के लिए प्रत्याशित लागत वृद्धि हेतु उपयुक्त प्रावधान शामिल किए जा सकते हैं।

5. शुद्ध वर्तमान मूल्य

- (क) इस संबंध में भारत के माननीय सर्वोच्च न्यायालय के WP (C) संख्या: 202/1995 में IA नंबर 556 दिनांक 30.10.2002, 01.08.2003, 28.03.2008, 24.04.2008 एवं 09.05.2008 तथा मंत्रालय द्वारा पत्रांक 5-1/1998-एफ.सी. (Pt. 2) दिनांक 18.09.2003, 5-2/2006-एफ.सी. दिनांक 03.10.2006 एवं 5-3/2007-एफ.सी. दिनांक 05.02.2009 में जारी दिशानिर्देशानुसार राज्य सरकार प्रयोक्ता अभिकरण से इस प्रस्ताव के तहत 3.01 हे० वन क्षेत्र के प्रत्यावर्तन के लिए शुद्ध वर्तमान मूल्य वसूल करेगी।
- (ख) विशेषज्ञ समिति से रिपोर्ट प्राप्त होने पर माननीय सर्वोच्च न्यायालय द्वारा प्रत्यावर्तित वन भूमि के शुद्ध वर्तमान मूल्य की अतिरिक्त राशि, यदि कोई हो, जो अंतिम रूप देने के बाद देय हो, को राज्य सरकार द्वारा प्रयोक्ता अभिकरण से वसूला जाएगा। प्रयोक्ता अभिकरण इसका एक शपथपत्र प्रस्तुत करेगा।
6. प्रयोक्ता अभिकरण प्रत्यावर्तित वन भूमि में पेड़ों की कटाई को न्यूनतम रखेगा जिनकी सं० प्रस्ताव के अनुसार 269 trees से अधिक नहीं होगी एवं पेड़ राज्य वन विभाग के सख्त पर्यवेक्षण में कटेंगे। प्रयोक्ता अभिकरण द्वारा राज्य वन विभाग के पास पेड़ों की कटाई की लागत जमा की जाएगी।
7. एफआरए, 2006 का पूर्ण अनुपालन संबंधित जिला कलेक्टर से निर्धारित प्रमाण पत्र के माध्यम से सुनिश्चित किया जाएगा।
8. माननीय उच्चतम न्यायालय, नई दिल्ली द्वारा I A No. 3840 in WP (c) No. 202/1995 में वर्तमान में एफ.सी.ए. के तहत भूमि के प्रत्यावर्तन पर रोक लगाई गई है। अतः राज्य सरकार मा. उच्चतम न्यायालय, नई दिल्ली द्वारा इस निर्णय लिये जाने के उपरान्त ही तदनुसार अपने स्तर पर वन भूमि के प्रत्यावर्तन हेतु जारी किए जाने वाले स्वीकृति आदेश जारी करेगी।
9. प्रयोक्ता अभिकरण आईआरसी मानदंडों के अनुसार सड़क के दोनों किनारों पर पौधों की संख्या बढ़ाएगा।
10. संरक्षित क्षेत्रों / वन क्षेत्रों में निश्चित दूरी पर सड़क के साथ गति विनियमन साइनेज लगाए जाएंगे।
11. परियोजना के तहत प्रयोक्ता अभिकरण से प्राप्त धन केवल ई-पोर्टल (<https://parivesh-nic-in/>) के माध्यम से क्षतिपूरक वनीकरण कोष प्रबंधन और योजना प्राधिकरण फंड में स्थानांतरित/ जमा किए जाएंगे।
12. पर्यावरण (संरक्षण) अधिनियम, 1986 के प्रावधानों के अनुसार, उपयोगकर्ता अभिकरण पर्यावरणीय स्वीकृति यदि लागू हो तो प्राप्त करेगा।
13. केंद्र सरकार की पूर्वानुमति के बिना प्रस्ताव का ले-आउट प्लान नहीं बदला जाएगा।
14. वन एवं आस-पास की भूमि पर कोई भी श्रमिक शिविर स्थापित नहीं किया जाएगा।
15. प्रयोक्ता अभिकरण द्वारा मजदूरों को राज्यीय वन विभाग अथवा वन विकास निगम अथवा वैकल्पिक ईंधन के किसी अन्य कानूनी स्रोत से पर्याप्त लकड़ी, विशेषतः वैकल्पिक ईंधन दिया जाएगा।
16. संबंधित प्रभागीय वनाधिकारी के निर्देशानुसार, प्रत्यावर्तित वन भूमि की सीमा को परियोजना लागत पर आर.सी.सी. पिलर्स द्वारा सीमांकन किया जाएगा। जिस पर Forward/Backward bearing अंकित हों।
17. प्रयोक्ता अभिकरण पूर्वविर्दिष्ट स्थलों पर इस प्रकार मलबे का निस्तारण करेगा कि वह अनावश्यक रूप से तय सीमा से नीचे न गिरे। राज्य के वन विभाग के पर्यवेक्षण में तथा परियोजना की लागत पर, प्रयोक्ता अभिकरण द्वारा उपयुक्त प्रजातियों के पौधे लगाकर मलबा निस्तारण क्षेत्र को स्थिर एवं पुनर्जीवित करने का कार्य किया जाएगा। मलबे को यथा स्थान

- रखने हेतु दीवारें बनाई जाएंगी। निस्तारण स्थलों को राज्य के वन विभाग को सौंपने से पूर्व, इनका स्थिरीकरण एवं सुधार कार्य योजनानुसार समयबद्ध तरीके से पूरा किया जाएगा। मलवा निस्तारण क्षेत्र में वृक्षों की कटाई की अनुमति नहीं होगी।
18. परियोजना कार्य के निष्पादन के लिए निर्माण सामग्री के परिवहन के लिए वन क्षेत्र के अंदर कोई अतिरिक्त या नया मार्ग नहीं बनाया जाएगा।
 19. वन भूमि का उपयोग परियोजना के प्रस्ताव में विनिर्दिष्ट प्रयोजनों के अतिरिक्त अन्य किसी प्रयोजन हेतु नहीं किया जाएगा।
 20. केंद्र सरकार की पूर्वानुमति के बिना प्रत्यावर्तन हेतु प्रस्तावित वन भूमि किसी भी परिस्थिति में किसी भी अन्य एजेंसियों, विभाग अथवा व्यक्ति को हस्तांतरित नहीं की जाएगी।
 21. यदि कोई अन्य सम्बन्धित अधिनियम/अनुच्छेद/नियम/न्यायालय आदेश/अनुदेश आदि इस प्रस्ताव पर लागू होते हैं तो उनके अधीन जरूरी अनुमति लेना राज्य सरकार/प्रयोक्त एजेंसी की जिम्मेवारी होगी।
 22. अनुपालना रिपोर्ट ई-पोर्टल (<https://parivesh.nic.in/>) पर अपलोड की जाएगी।

भवदीया,


(मीरा अय्यर)

उप महानिरीक्षक, वन (कै०)
एकीकृत क्षेत्रीय कार्यालय, देहरादून

प्रतिलिपि सूचनार्थ एवं आवश्यक कार्यवाही हेतु प्रेषित:

1. अपर वन महानिदेशक (एफ०सी०), पर्यावरण, वन एवं जलवायु परिवर्तन मंत्रालय, इन्दिरा पर्यावरण भवन, जोरबाग रोड, अलीगंज, नई दिल्ली।
2. नोडल अधिकारी एवं मुख्य वन संरक्षक (एफ.सी.ए.) हिमाचल प्रदेश सरकार, वन विभाग, टालैंड, शिमला।
3. डी०एफ०ओ० डलहौजी, डलहौजी वन प्रभाग, जिला चम्बा, हि०प्र०।
4. आदेश पत्रावली।

(मीरा अय्यर)

उप महानिरीक्षक, वन (कै०)
एकीकृत क्षेत्रीय कार्यालय, देहरादून