

21

Annexure - I
FORM - I
(For Linear Projects)
Government of Andhra Pradesh
Office of the District Collector, Vizianagaram.


Rc.No.1034/2019/AE1, Dt.28.12.2019


TO WHOM SO EVER IT MAY CONCERN


In compliance of the Ministry of Environment and Forests (MoEF), Government of India letter No. 11/-9/98-FC(pt.) Dated 3rd August, 2009 wherein the MoEF issued guidelines on submission of evidences of having initiated and completed the process of settlement of rights under the Schedules Tribes and Other Traditional Forest Dwellers (Recognition of Forest Right) Act, 2006 ('FRA', for short) on the forest land proposed to be diverted for non - forest purposes read with MoEF's letter Dated 5th February, 2013 wherein MoEF issued certain relaxation in respect of linear projects, it is certified that 4.36 hectare of forest land proposed to be diverted in favour of Executive Engineer, Panchayat Raj (PIU), Vizianagaram (name of user agency) for formation of "Road from Dabbgunta to Pallapudungada of S.Kota mandal " (purpose for diversion of forest land) in Vizianagaram District falls within jurisdiction of Daraparathi Gram Panchayat in S.Kota Tehsils.

It is further certified that :

- (a) The complete process for identification and settlement of rights under the FRA has been carried out for the entire 4.36 hectares of forest area proposed for diversion. A copy of resolution of Gram Sabha is enclosed as Annexure.
- (b) The diversion of forest land for facilities managed by the Govt. as required under section 3(2) of the FRA have been completed and the Grama sabha have given their consent to it.
- (c) The proposal does not involve recognized right of Primitive Tribal Groups and Pre Agricultural Communities.


Executive Engineer
PR (PIU) Vizianagaram.
26/12/19


Superintending Engineer
PR, Vizianagaram.
26/12/19


Signature
(Full name and official
seal and District Collector)

గ్రామసభ తీర్మానం

విజయనగరం జిల్లా శృంగవరపుకోట మండలంలో రిజర్వు ప్రభుత్వం వారు రహదారులు (అనగా రోడ్లు) వేయుటకు అటవీశాఖ అటవీ హక్కుల చట్టం సెక్షన్ 3లో సబ్ సెక్షన్ 2 ప్రకారము వారి అనుమతి పొందుటకు తీర్మానం గురించి.

తీర్మానము తే 09-11-2018 దీ శృంగవరపుకోట మండలం దార పర్తి గ్రామపంచాయతీ కార్యాలయంలో గ్రామ ప్రత్యేక అధికారి అధ్యక్షతన జరిగిన గ్రామ సభలో పంచాయతీ పరిధిలోని ఈ దిగువ ఉదాహరించిన రహదారులు (రోడ్లు) వేయుటకు అటవీశాఖ వారిని అనుమతి కోరుటకు గ్రామపంచాయతీ ఏకీకృతంగా తీర్మానించడం అయినది.

రోడ్డు పేరు: దుర్బుగంట నుండి పెల్లప్ప ముంగాడ వరకు

రోడ్డుకు అవసరమగు విస్తీర్ణము: 4.36 Hect

MV ASU/L
గ్రామ ప్రత్యేక అధికారి
ప్రత్యేక అధికారి
గ్రామ పంచాయతీ
దార పర్తి గ్రామపంచాయతీ మంలి
9/11/18

గ్రామపంచాయతీ తీర్మానం

తే: 17-05-2019 ది ఉదయం 10 గంటలకు దారపర్తి పంచాయతీ స్పెషల్ ఆఫీసర్ శ్రీ ఎం .వి. వి. శ్రీనివాసరావు గారి అధ్యక్షతన దారపర్తి గ్రామం లో గ్రామసభ నిర్వహించబడింది .

1 విషయం : శృంగవరపుకోట మండలం లోదారపర్తి గ్రామపంచాయతీ లో పల్లపు దుంగాడ గ్రామము నందు PMGSY పథకం ద్వారా మంజూరు అయిన రోడ్డు పనికి అవసరమగు భూమిని అటవీ హక్కు చట్టము చాప్టర్ -II సబ్ క్లాజ్ -2 కింద గ్రామ అవసరాల నిమిత్తము కేటాయించుట గూర్చి.

1. తీర్మానం

దారపర్తి గ్రామపంచాయతీ పరిధిలో గల పల్లపు దుంగాడ గ్రామమునకు PMGSY పథకం కింద మంజూరు కాబడిన రోడ్డు పని గ్రామస్థులందరికి అత్యవసరమైనందున సదరు పనికి కావలసిన 4.36 Hectare ఎకరముల అటవీ భూమిని రోడ్డు నిర్మాణం కొరకు అటవీ హక్కు చట్టం చాప్టర్ II సబ్ క్లాజు 2 ద్వారా మా గ్రామ అవసరాల నిమిత్తం మాకు కేటాయించవలసినదిగా కోరుచూ ఏకగ్రీవంగా తీర్మానించి ఆమోదించడమైనది.

P. Jagan
Secretary
దారపర్తి
S. Kola (Villu), V. L. V. (Villu)

M. V. S. V. L.
Special Officer
Gramapanchayat
Darejathu