

परियोजना का नाम :-

राज्य योजना के अन्तर्गत जनपद उत्तरकाशी के विधान सभा क्षेत्र यमुनोत्री में मरगांव-जसपुर-चमियारी से उलण मोटर मार्ग का नव निर्माण हेतु 9.00 किमी० लम्बाई हेतु 4.879 हे० आरक्षित/सिविल वन भूमि हस्तान्तरण प्रस्ताव

FORM-1

(for linear projects)

Government of Uttarakhand

Office of the District Collector-uttarkash No. 16/.....Dated--21-02-18

TO WHOWSOEVER IT MAY CONCERN

In complinace of the Ministry of Environment and Forests (MOEF), Government of India's letter No 11-9/98-FC(pt) dated 3rd August 2009 wherein the MoEF issued guidelines on submission of evidences for having initiated and completed the process of settlement of rights under the Scheduled Tribes and Other Traditional Forest Dwellers (Recognition of Forest Rights) Act, 2006 ('FRA', for short) on the forest land proposed to be diverted for non-forest purposes read with MoEF's letter dated 5th February 2013 wherein MoEF issued certain relaxation in respect of linear projects, it is certified that **4.879 hectares** of forest land proposed to be diverted in favour of **construction division public works deparment...chinyalisour uttarkashi for road construction in uttarkashi district** falls within jurisdiction of Ulan. village (s) in **chinyalisour** tehsils.

It is further certified that:

- the complete process for identification and settlement of rights under the FRA has been carried out for the **entire 4.879 hectares** of forest area proposed for diversion. A copy of records of all consultations and meetings of the Forest Rights committee(s), Gram Sabha(s) sub- Division laevel Committee(s) and the District Level Committee are enclosed as annexure **23 to 23.2** annexure
- the diversion of forest land for facilities managed by the Gvoernment as required under section 3 (2) of the FRA have been completed and the Grama Sabhas have given their consent to it;
- the proposal does not involve rcognised rights of Primitive Tribal Groups and Pre-agricultural communities.

Encl : As above.

(Dr. Ashish Chauhan)

District Magistrate-uttarkashi

प्रारूप-30.1

OFFICE OF THE DEPUTY COMMISSIONER
DISTRICT UTTARKASHI (U.K.)

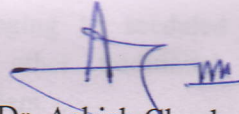
**Proceeding of the meeting of the district level committee constituted under schedule tribes & other
Traditional forest Dwellers (recognition of rights) act (FRA). 2006.**

A meeting of the district level committee of.uttarkhashi..district, constituted under FRA. 2006 was held under the chairmanship of Mr/ Dr. Ashish Chauhan I.A.S district magistrate uttarkashi on dated ..21..02..18... at uttarkashi. in which application claiming rights in forest land area measuring **4.879. hect** for the construction of Margaon -Jaspur-Chamiyari to Ulan motor Road forest land under FRA. 2006 of the following applicant duly processed and recommended by the sub division level committee of chinyalisaur sub division were discussed to consider the same for admission by the district level committee.

After scrutiny of the documents and detailed discussions, no objection/claims were found to have been made & hence District level committee recommend the above case for diversion of land for the said purpose.


Place;...uttarkashi.....

Dated:...21..2..2018


(Dr. Ashish Chauhan)
District Magistrate-uttarkashi

**It is cetified that –Minutes of meeting of Margaon –Jaspur-Chamiyari to
Ulan M/R (Length 9.00 Km.) Regarding FRA is as following:-**

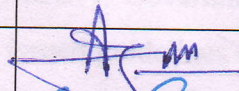
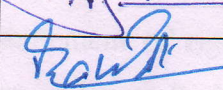




Sr. no.		Remarks
(a)	The complete process for identification and settlemet of rights under the FRA has been carried out the entire 4.879 Het of forest area proposed for deversion. A cppy of record of all consultaions and meeting of Forest Right committee (S), Gram Sabha (s)] Sub division level Committee are cnlosed as annexure.	Yes copy of records attached as there are on habitants belonging to scheduled tribes and tther traditional Forest Dwellers.
(b)	The diversion of forest land for facilities managed by the Government as required under section 3 (2) of the FRA have been completed and the villagers have given consent to it.	Yes copy records attached as are no habitants belonging to scheduled tribes and other traditional forest Dwellers. No objection certificate of concernes villages regarding construction of aforesaid Mothr road attached.
(c)	The proposal does not immvolve recogninied rights of primitive Tribal groups and pre-agricultural communtites.	Yes copy of recores attached and there are no habitants belonging to sceduled tribes and other traditional forest dwellers.


(Dr. Ashish Chauhan)

**District Magistrate-cum-chairman
District Level Committe
Uttarkashi**

कार्यालय जिलाधिकारी उत्तरकाशी
जिला स्तरीय समिति, जिला-उत्तरकाशी।

आज दिनांक 21/02/2018 को जनपद उत्तरकाशी के विकास खण्ड चिन्यालीसौड़ के मरगांव-जसपुर-चमियारी से उलण मोटर मार्ग के निर्माण हेतु 4.879 हे० वन भूमि हस्तान्तरण प्रस्ताव के सम्बन्ध में वन अधिनिय 2006 एवं नियम 2008 के अन्तर्गत जिलाधिकारी द्वारा गठित जिलास्तरीय समिति ।

क्र. स.	अधिकारी का नाम	पद नाम	हस्ताक्षर
1	श्री डा० आशीष चौहान	जिलाधिकारी उत्तरकाशी	
2	श्री जीत सिंह रावत	जिला समाज कल्याण अधिकारी उत्तरकाशी।	 जिला समाज कल्याण अ. उत्तरकाशी
3	श्री सन्दीप कुमार	प्रभागीय वनाधिकारी उत्तरकाशी	
4	श्री जितेन्द्र सिंह राणा	जिला पंचायत सदस्य टकनौर	
5	श्रीमती अनिता गुसाईं	जिला पंचायत सदस्य कन्सेंण	
6	श्री अनिल कुमार	जिला पंचायत सदस्य	 अनिल कुमार जिला पंचायत-04 लखौड़ी विपदा-भदवाड़ी, उत्तरकाशी

(a) the complete process for identification and settlement of rights under the FRA has been carried out for the entire 4.879 hectares of forest area proposed for diversion. A copy of records of all consultations and meetings of the Forest Rights Committee(s), Gram Sabha(s) sub-Divisional level Committee(s) and the District Level Committee are enclosed as annexure 23 to 23.1 as annexure.

(b) the diversion of forest land for facilities arranged by the Government at regional level under section 3(2) of the FRA have been completed and the Gram Sabhas have given their consent to it.

(c) the proposal does not involve recognized rights of Primitive Tribes or Scheduled Tribes or agricultural communities.

Encl : As above.

(Dr. Ashish Choudhary)
District Magistrate, Uttarakashi

परियोजना का नाम :-राज्य योजना के अन्तर्गत जनपद उत्तरकाशी के विधान सभा क्षेत्र यमुनोत्री में मरगांव-जसपुर-चमियारी से उलण मोटर मार्ग का नव निर्माण हेतु 9.00 किमी० लम्बाई हेतु 4.879 हे० आरक्षित/सिविल वन भूमि हस्तान्तरण प्रस्ताव

कार्यालय उप जिलाधिकारी, डुण्डा
अनुसूचित जनजाति और परम्परागत वनवासी अधिनियम 2006 के तहत प्रमाण-पत्र
उपखण्ड स्तरीय समिति चिन्यालीसौड़

उपखण्ड चिन्यालीसौड़ परिक्षेत्र के अन्तर्गत मरगांव-जसपुर-चमियारी से उलण मोटर मार्ग के निर्माण हेतु (3.549 हे०) आरक्षित वन भूमि, 1.330 हे० सिविल एवं सोयम वन भूमिहे० वन पंचायत भूमि, अर्थात् कुल (4.879 हे० वन भूमि) का लोक निर्माण विभाग प्रयोक्ता एजेन्सी के पक्ष में हस्तान्तरित किये जाने हेतु अनुसूचित जनजाति और अन्य परम्परागत वनवासी (वन अधिकारों की मान्यता) अधिनियम, 2006 के अन्तर्गत उपखण्ड स्तरीय समिति, (तहसील चिन्यालीसौड़) की दिनांक 17/12/2017 को सम्पन्न बैठक की कार्यवाही का विवरण:-

अनुसूचित जनजाति और अन्य परम्परागत वन निवासी (वन अधिकारों की मान्यता) अधिनियम 2006 एवं नियम 2008 के अन्तर्गत उपखण्ड स्तरीय वन अधिकार समिति की बैठक श्री सौरभ असवाल उप जिलाधिकारी एवं अध्यक्ष उपखण्ड स्तरीय वन अधिकार समिति की अध्यक्षता में आयोजित की गयी। बैठक में माननीय सदस्यों की उपस्थिति निम्नानुसार है।

- | | | |
|----|---------------------------------------------------------------|------------|
| 1- | श्री सौरभ असवाल उपजिलाधिकारी डुण्डा | अध्यक्ष |
| 2- | श्री आर०बी० सिंह यादव उप प्रभागीय वनाधिकारी डुण्डा | सदस्य |
| 3- | श्री सुधीर चन्द्र जोशी सहायक समाज कल्याण अधिकारी चिन्यालीसौड़ | सदस्य/सचिव |
| 4- | श्री बिजेन्द्र सिंह रावत बी०डी०सी० क्षेत्र चिन्यालीसौड़ | सदस्य |

उपखण्ड सचिव द्वारा माननीय सदस्यों का बैठक में स्वागत करते हुए उप जिलाधिकारी की अनुमति से बैठक की कार्यवाही प्रारम्भ की गई। माननीय सदस्यों को अवगत कराया गया कि मरगांव-जसपुर-चमियारी से उलण मोटर मार्ग परियोजना हेतु 4.879 हे० वन भूमि प्रयोक्ता एजेन्सी के पक्ष में हस्तान्तरित किये जाने हेतु प्रस्ताव माननीय सदस्यों के समक्ष रखा गया। ग्राम सभा के अन्तर्गत वनाधिकार का कोई मामला लम्बित नहीं है। उक्त भूमि का संबंधित ग्राम सभा द्वारा सर्वसम्मति से पारित प्रस्ताव के आधार पर सार्वजनिक उपयोग हेतु प्रत्यावर्तन की अनुशंसा की गई है।

संबंधित उप प्रभागीय वनाधिकारी, **डुण्डा** द्वारा अनुसूचित जनजाति एवं अन्य परम्परागत वन निवासी (वन अधिकारों की मान्यता) अधिनियम 2006 एवं तत्सम्बंधी नियम 2008 के प्राविधान को स्पष्ट करते हुए जानकारी से माननीय सदस्यों को अवगत कराया कि वन अधिनियम, 2006 के अन्तर्गत किसी भी दावेदार का दावा/आवेदन पत्र प्रस्तुत नहीं किया गया है। इस संबंध में ग्राम सभा/पंचायत द्वारा अनापत्ति जारी की जा चुकी है। अतः प्रकरण में उपखण्ड स्तरीय वन अधिकार समिति द्वारा अनापत्ति जारी की जा सकती है।

बैठक में सर्वसम्मति से उपखण्ड **चिन्यालीसौड़** परिक्षेत्र के अन्तर्गत **मरगांव-जसपुर-चमियारी** से **उलण मोटर मार्ग** परियोजना के निर्माण हेतु **4.879 हे०** वन भूमि **लोक निर्माण विभाग** प्रयोक्ता एजेन्सी को जनहित में सक्षम प्राधिकारी से अनुमति प्राप्त कर प्रत्यावर्तित किये जाने पर सहमति व्यक्त की गयी।

क्र.	अधिकारी का नाम	पद
1.	श्री सौरभ अशवाल	उपजिलाधिकारी डुण्डा
2.	श्री आरुवीर सिंह सादव	उप प्रभागीय वनाधिकारी डुण्डा
3.	श्री सुधीर चन्द जोशी	सहायक वनाध्यक्ष डुण्डा





उप जिलाधिकारी/अध्यक्ष
उपखण्ड स्तरीय वन अधिकार समिति
तहसील- **चिन्यालीसौड़**
जनपद **उत्तरकाशी**

प्रतिलिपि : जिलाधिकारी, **उत्तरकाशी** को सूचनार्थ एवं आवश्यक कार्यवाही हेतु।

उप जिलाधिकारी/अध्यक्ष
उपखण्ड स्तरीय वन अधिकार समिति
तहसील- **चिन्यालीसौड़**
जनपद **उत्तरकाशी**

कार्यालय उप जिलाधिकारी डुण्डा (उत्तरकाशी)
उप खण्ड स्तरीय समिति, चिन्यालीसौड़ उत्तरकाशी।

आज दिनांक 17/12/2017 को चिन्यालीसौड़ से मरगांव-जसपुर-चमियारी से उलण मार्ग के भूमि हस्तान्तरण के सम्बन्ध में वन अधिनिय 2006 एवं नियम 2008 के अन्तर्गत उत्तराखण्ड स्तरीय वन अधिकारी समिति की बैठक उप जिलाधिकारी डुण्डा की अध्यक्षता में हुयी मान्य सदस्यों की उपस्थिति निम्नानुसार है :-

क्र. स.	अधिकारी का नाम	पद नाम	हस्ताक्षर
1	श्री सौरभ असवाल	उपजिलाधिकारी डुण्डा	
2	श्री आर0बी0 सिंह यादव	उप प्रभागीय वनाधिकारी डुण्डा	
3	श्री सुधीर चन्द्र जोशी	सहायक समाज कल्याण अधिकारी चिन्यालीसौड़	
4	श्री बिजेन्द्र सिंह रावत	बी0डी0सी0 क्षेत्र चिन्यालीसौड़	

1- श्री सौरभ असवाल उपजिलाधिकारी डुण्डा

2- श्री आर0बी0 सिंह यादव उप प्रभागीय वनाधिकारी डुण्डा

3- श्री सुधीर चन्द्र जोशी सहायक समाज कल्याण अधिकारी चिन्यालीसौड़

4- श्री बिजेन्द्र सिंह रावत बी0डी0सी0 क्षेत्र चिन्यालीसौड़

प्रमुख

क्षेत्र प्रचायत

चिन्यालीसौड़-

सदस्य

उपखण्ड स्तरीय उलण मार्ग के भूमि हस्तान्तरण के बैठक में उपस्थित मान्य सदस्यों की उपस्थिति निम्नानुसार है। उपजिलाधिकारी डुण्डा की अध्यक्षता में बैठक की कार्यवाही प्रारम्भ की गई। उपजिलाधिकारी डुण्डा ने बताया कि मरगांव-जसपुर-चमियारी से उलण मार्ग के भूमि हस्तान्तरण हेतु 2006 एवं 2008 के अन्तर्गत वन अधिनियम के अन्तर्गत वन अधिकारी समिति की बैठक में उपस्थित मान्य सदस्यों की उपस्थिति निम्नानुसार है। उपजिलाधिकारी डुण्डा ने बताया कि मरगांव-जसपुर-चमियारी से उलण मार्ग के भूमि हस्तान्तरण हेतु 2006 एवं 2008 के अन्तर्गत वन अधिनियम के अन्तर्गत वन अधिकारी समिति की बैठक में उपस्थित मान्य सदस्यों की उपस्थिति निम्नानुसार है। उपजिलाधिकारी डुण्डा ने बताया कि मरगांव-जसपुर-चमियारी से उलण मार्ग के भूमि हस्तान्तरण हेतु 2006 एवं 2008 के अन्तर्गत वन अधिनियम के अन्तर्गत वन अधिकारी समिति की बैठक में उपस्थित मान्य सदस्यों की उपस्थिति निम्नानुसार है।

प्रमाण पत्र

प्रमाणित किया जाता है कि मरगाव जसपुर चमिभारी
से उलठा मोहर मार्ग में पड़ने वाला ग्राम -
उलठा ग्राम पंचायत गमरी के अन्तर्गत
आता है, जिसका अनापत्ति प्रमाण पत्र
दिया पूर्व में ही किया गया है।


कुल्ला

प्रधान

ग्राम पंचायत-गमरी
वि० ख०-चिन्यालीसाँड़
जनपद-उत्तरकाशी

प्रमाण - पत्र

प्रमाणित किया जाता है कि मरगांव - जसपुर - चमिया
से उलग मोटर मार्ग में पड़ने वाला ग्राम-पीपलखण्ड
ग्राम पंचायत चमियारी में आता है, जिसका
अनापत्ति प्रमाण पत्र (F.R.A) दिया गया है,

प्रधान 
ग्राम पंचायत - चमियारी
वि०ख०-चिन्यालसोड़, उत्तरखण्डी

दिनांक 9/5/2017 को ग्राम सभा की सम्पन्न बैठक की उपस्थिति

ग्राम पंचायत चमियारी (पिपलखण्डा)

परियोजना का नाम:- राज्य योजना के अन्तर्गत जनपद उत्तरकाशी के विधानसभा क्षेत्र यमुनौत्री में मरगांव जसपुर चमियारी से उलण मोटर मार्ग 4.879 हे० आरक्षित / सिविल वन भूमि हस्तान्तरण प्रस्ताव।

क्रमांक	ग्राम सभा में उपस्थित वरिष्ठ ग्रामवासियों के नाम	हस्ताक्षर
1	रामव्यास मिश्रा S/o नन्दमिश्र	रामव्यास
2	निताराम नौल्लान S/o चन्द्रकाशप्रसाद	निताराम
3	अनिल प्रसाद S/o रामाप्रसाद	अनिल प्रसाद
4	केशव नौल्लान S/o सैजू राम	केशव
(5)	केशव प्रसाद S/o साहेब प्रसाद	केशव प्रसाद
6	रामकृष्ण S/o लक्ष्मण प्रसाद	रामकृष्ण
7	कुशलानन्द S/o निताराम	कुशलानन्द
8	शिवशंकर S/o इन्द्रेव	शिवशंकर
9	प्रबल नौल्लान S/o केशव प्रसाद	प्रबल
10	दीनेश मिश्रा S/o नन्दमिश्र	दीनेश
11	जगन्नाथ केशव S/o हरिनाथ	जगन्नाथ
12	गौरशंकर S/o इन्द्रेव	गौरशंकर
13	सुरेश चन्द S/o शंकर	सुरेश
14	गोविन्द S/o रामधर	गोविन्द
15	इन्दुमणी नौल्लान	इन्दुमणी
16	ब्रजमोहन नौल्लान	ब्रजमोहन
17	राममणी देवी	राममणी देवी
18	पारबनाथ पैपली	पारबनाथ
19	बैजनाथ पैपली	Bajnath
20	विरेंद्र बर्वाल	Virinder
21	रामप्रसाद	रामप्रसाद
22	इन्द्रेव नौल्लान	इन्द्रेव
23	कुशलानन्द पैपली	Kushal
24	सीताराम मिश्रा	सीताराम
25	सन्तोष नौल्लान	Santosh
26	रामेश्वर प्रसाद	Rameshwar

परियोजना का नाम:- राज्य योजना के अन्तर्गत जनपद उत्तरकाशी के विधानसभा क्षेत्र यमुनौत्री में मरगांव जसपुर चमियारी से उलण मोटर मार्ग 4.879 हे० आरक्षित / सिविल वन भूमि हस्तान्तरण प्रस्ताव।

वन अधिकार अधिनियम, 2006 के अन्तर्गत अनापत्ति प्रमाण-पत्र

ग्राम पंचायत का नाम चमियारी (पिपलखण्ड)
तहसील चमियारी जिला उत्तरकाशी

अनापत्ति प्रमाण पत्र
उत्तराखण्ड में जनपद उत्तरकाशी के अन्तर्गत मरगांव चमियारी परियोजना के निर्माण हेतु (3.549 हे० आरक्षित वन भूमि, 1.330 हे० सिविल सोयम भूमि...X हे०, वन पंचायत भूमि X हे०) अर्थात् कुल 4.879 हे० वन भूमि का ला० कि० वि० विभाग/संस्था के पक्ष में भारत सरकार, पर्यावरण एवं वन मंत्रालय द्वारा प्रत्यावर्तित करने हेतु आवेदन प्रस्तुत किया गया।

उक्त प्रकरण के विषय में ग्राम पंचायत चमियारी द्वारा दिनांक 9/5/2019 को सम्पन्न ग्राम सभा/ग्राम पंचायत की बैठक में प्रयोक्ता एजेन्सी द्वारा आवेदित वन भूमि के संबंध में अनापत्ति प्रमाण पत्र निर्गत करने हेतु विस्तृत चर्चा की गई। यह कि वन अधिकार अधिनियम, 2006 के प्राविधानों के तहत आवेदित वन भूमि में आदिवासी अथवा किसी गैर आदिवासी का कब्जा/कृषि कार्य है अथवा नहीं। उपस्थित सभी ग्रामवासियों द्वारा स्पष्ट किया गया कि उक्त वन भूमि में किसी भी आदिवासी अथवा गैर आदिवासी का कब्जा/कृषि कार्य नहीं किया जा रहा है। इसके अतिरिक्त परियोजना के निर्माण हेतु आवेदित वन भूमि पर ग्रामवासियों के परम्परागत अधिकारों का हनन नहीं हो रहा है। चर्चा के उपरान्त ग्राम सभा द्वारा सर्वसम्मति से निर्णय लिया गया प्रमाणित किया जो सत्य एवं सही है।

ह०/- प्रधान पूजा
ग्राम पंचायत- चमियारी
वि०ख०-चिन्मालसोड़, उत्तरकाशी

48-10145

दस्तावेज किया जाता है कि मरगांव - जसपुर- चामिका
से उलान मोटर मार्ग में पड़ने वाला ग्राम चांदपुर
ग्राम पंचायत गमरी के अन्तर्गत आता है जिसका
अनापत्ति प्रमाण (F.R.A) पर दस्तावेज दिया गया है।

प्रधान

ग्राम पंचायत-गमरी
वि० ख०-चिन्यालीसाड़
जनपद-उत्तरकाशी

५५५॥
गाम पंचायत समिती
विकास सचिव, लुहरी रोड
रनघट - वनरुकाशी

दिनांक 17/11/85 को ग्राम सभा की सम्पन्न बैठक की उपस्थिति

ग्राम पंचायत शमरी

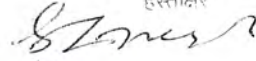
क्रमांक

ग्राम सभा में उपस्थित वरिष्ठ ग्रामवासियों के नाम

हस्ताक्षर

1

श्री सुन्दरलाल मिश्रा



2

श्रीहनुमान नौटियाल

श्रीहनुमान

3

रजनी देवी

रजनी

4

राजेश्वर प्रसाद

राजेश्वर

5

रमेश सिंह

6

आकाश दत्त

7

आजय

8

कुशलानन्द

9

दिनेश प्रसाद

10

गोपाल मिश्रा

11

इबली देवी

12

प्रमल

13

शरसिंह

14

भारत

15

गंगा देवी

16

रमेश मिश्रा

17

रघुवीर मिश्रा

18

रामन प्रकाश

19

राकेश मिश्रा

20

इण्डमणी

21

सिंहराज

22

श्रीलाल शीतराम

23

कुलेश्वरी देवी

24

गंगाशरण मिश्रा

25

रामप्रवेश

26

शरत

27

गंगाशरण मिश्रा

28

कुलेश्वरी देवी

29

श्रीलाल नौटियाल

30

आकाश नन्द मिश्रा

31

प्रकाश

32

गंगाशरण मिश्रा

33

कुलेश्वरी देवी

34

श्रीलाल देवी

35

कुलेश्वरी देवी

36


कुलेश्वरी देवी

37

कुलेश्वरी देवी

38

कुलेश्वरी देवी



रजनी

गोपाल

रामेश

रघुवीर

रामेश्वर

गणेश

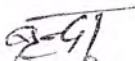
Shikharan

उकाश

कौशिल देवी

17/11

ग्राम पंचायत अध्यक्ष
वि०ख० विन्हालीसौड़
उत्तरकाशी

प्रधान 
ग्राम पंचायत- शमरी
वि०ख०-विन्हालीसौड़, उत्तरकाशी

हस्ताक्षर
ग्राम प्रधान

सहायक अभियन्ता
निर्माण खण्ड लो०नि०वि०
विन्हालीसौड़ उत्तरकाशी

दिनांक 13/11/2015 को ग्राम सभा की सम्पन्न बैठक की उपस्थिति

ग्राम पंचायत जामरी

क्रमांक	ग्राम सभा में उपस्थित वरिष्ठ ग्रामवासियों के नाम	हस्ताक्षर
1	कृष्णा देवी	
2	राजकुमार	राजकुमार
3	आमर कुमार	
4	रामसारा	
5	विजय	Vijay
6	मनजीत	मनजीत
7	हरीश	
8	रवीन्द्र	
9	सुरम	
10	विशुनवास	विशुनवास
11	बिकारी	
12	विजय	
13	शरद	
14	पुलमा देवी	
15	वसुन्वी देवी	
16	हरी देवी	
17	सुनीता देवी	
18	नीलम देवी	
19	प्रभाशुका देवी	
20	अमली	
21	विकास नौरिवाल	विकास नौरिवाल
22	केशव	
23	प्रभुमाला देवी	
24	सुनीता देवी	
25	रमण देवी	Reamanna
26	किशन लाल	
27	माला देवी	किशन लाल
28	अमली	अमली
29	राजकुमार	नराम
30	नवनीत	
31	नीलम	
32	रविता	
33	अनीता	
34	प्रभाशुका देवी	
35	विजय देवी	विजय देवी
36	सुनीता देवी	
37	अनीता देवी	
38	शकुनी देवी	
39	नटपायी	
40		
41		
42		

सहस्र

ग्राम

ग्राम पंचायत नमरा
बेडा विन्यालीसौंड
उत्तरकाशी


ग्राम पंचायत- जामरी
बेडा-विन्यालीसौंड, उत्तरकाशी

हस्ताक्षर
ग्राम प्रधान

सहायक अभियन्ता
निर्माण खण्ड लो0नि0वि0
विन्यालीसौंड उत्तरकाशी

दिनांक 12/11/2016 को ग्राम सभा की सम्पन्न बैठक की उपस्थिति

ग्राम पंचायत गमदी

क्रमांक	ग्राम सभा में उपस्थित वरिष्ठ ग्रामवासियों के नाम	हस्ताक्षर
1	रमेश प्रसाद	 रमेश
2	रमेश प्रसाद	
3	लक्ष्मी प्रसाद	
4	मोहन	
5	अनुराग	
6	दिवाशी	
7	अनुराग	
8	अनुराग	
9	सुनील	
10	पुनम	
11	अनुराग	
12	अनुराग	
13	शोबन देव	
14	सुनील	
15	मोहन	
16	मोहन	
17	मोहन	
18	गोपेश	
19	सुनील देव	
20	सुनील देव	
21	अनुराग	
22	अनुराग	
23	अनुराग	
24	अनुराग	
25	अनुराग प्रसाद	
26	अनुराग	
27	अनुराग	
28	अनुराग	
29	अनुराग	
30	अनुराग	
31	अनुराग देवी	
32	अनुराग देवी	
33	अनुराग देवी	
34	अनुराग देवी	
35	अनुराग देवी	
36	अनुराग देवी	
37	अनुराग देवी	
38	अनुराग देवी	
39	अनुराग देवी	
40	अनुराग देवी	
41	अनुराग देवी	
42	अनुराग देवी	

अनुराग

अनुराग

अनुराग

सहायक अभियन्ता
निर्माण खण्ड लोअरनिविड
चिन्मालीसौड उत्तरकाशी

दिनांक 17/11/2015 को ग्राम सभा की सम्पन्न बैठक की उपस्थिति

ग्राम पंचायत गमरी-उलण

क्रमांक	ग्राम सभा में उपस्थित वरिष्ठ ग्रामवासियों के नाम	हस्ताक्षर
1	अनारी देवी	
2	विपु	
3	सुनीता देवी	
4	विजय लक्ष्मी देवी	
5	सुमेरु लाल	
6	किशन लाल	
7	विशुन दास	
8	अमिता	
9	समो देवी	
10	अमिता	
11	अमिता	
12	इसा देवी	
13	समो देवी	
14	अमिता	
15	समिता	
16	अमिता	
17	अमिता	
18	अमिता कुमार	
19	नवीन	
20	अमिता	
21	अमिता	
22	अमिता	
23	राजकुमार मिश्रा	
24	अमिता	
25	अमिता	
26	अमिता	
27	अमिता	
28	अमिता	
29	अमिता	
30	अमिता	
31	अमिता	
32	अमिता	
33	अमिता	
34	अमिता	
35	अमिता	
36	अमिता	
37	अमिता	
38	अमिता	
39	अमिता	
40	अमिता	
41	अमिता	
42	अमिता देवी	

हस्ताक्षर

17/11/15

ग्राम प्रधान

प्रमाणित

ग्राम पंचायत

गमरी-उलण

उत्तरकाशी