

FORM-I
(for linear projects)
Government of H.P.
Office of the District Collector

No. SML-SR (57)/2014 - 1244

Dated: 12/12/16

TO WHOM SO EVER IT MAY CONCERN

In compliance of the Ministry of Environment and Forests (MoEF), Government of India's letter No. 11-9/98-FC(pt) dated 3rd August 2009 wherein the MoEF issued guidelines on submission of evidences for having initiated and completed the process of settlement of rights under the Scheduled Tribes and Other Traditional Forest Dweller (Recognition of Forest Rights) Act, 2006 (FRA for short) on the forest land proposed to be diverted for non-forest purposes read with MoEF's letter dated 2nd February 2013 wherein MoEF issued certain relaxation in respect of linear projects, it is certified that 01-48-57 hectares of forest land proposed to be diverted in favour of the Executive Engineer, Shimla Shimla Division Shimla for Construction of link road Bharadia to Kataiya Majhar (purpose for diversion of forest land) in Shimla District falls within jurisdiction of Shimla-Rural in Tehsil.

It is further certified that:-

- (a) the complete process for identification and settlement of rights under the FRA has been carried out for the entire 01-48-57 hectares of forest area proposed for diversion. A copy of records of all consultations and meeting of the Forest Rights Committee (s) Gram Sabha(s), Sub Division Level Committee(s) and the District Level Committee are enclosed as annexure to annexure.
- (b) the diversion of forest land for facilities managed by the Government as requested under section 3(2) of the FRA have been completed and the Gram Sabhas have given their consent to it.
- (c) the proposal does not involve recognised rights of Primitive Tribal Groups and Pre-agriculture communities.

Encl: As above

(Rohan Chand Thakur)
District Collector
Shimla District (H.P.)

(Full name and official seal of the District Collector)

sup
send photo copies
to the
17/12

ANNEXURE-IV

OFFICE OF THE DEPUTY COMMISSIONER, SHIMLA
DISTRICT SHIMLA HIMACHAL PRADESH

Proceedings of the meeting of the District Level Committee constituted under Schedule Tribes & Other Traditional Forest Dwellers (Recognition of Rights) Act (FRA), 2006

A meeting of the District level Committee of Shimla District, constituted under FRA, 2006 was held under the Chairmanship/ Chairpersonship of Shri Rohan Chand Thakur, IAS, Deputy Commissioner, Shimla on 09-12-2016 at 4.00 P.M. at Shimla in which the application(s) of applicants of Gram Sabha, claiming rights in Village Kateya Majhar, Satlie, forest area(s) 01-48-57 hecter FRA, 2006, duly processed and recommended by the Sub-Division Level Committee Shimla-Rural were discussed to consider the same for admission by the District Level Committee.

After scrutiny of the documents and detailed discussions, the claim of following

applicant(s) were found to be in order and hence admitted:-

Sr.No.	Name of Applicant	Name of Forest	Detail of forest Right
		--Nil--	

Claims of the following applicants were not found in order and hence rejected:-

Sr.No.	Name of Applicant	Name of Forest	Detail of forest Right
		--Nil--	
		OR	

As informed by SDO (Civil) Shimla-Rural, no application was received from Gram Sabha claiming right in 01-48-57 hect forest area.

Place: Shimla

Date: 09-12-2016


Deputy Commissioner-Cum- Chairman


PROCEEDING OF THE MEETING OF DISTRICT LEVEL FOREST RIGHT COMMITTEE HELD ON 09-12-2016 UNDER THE CHAIRMANSHIP OF SHRI Rohan Chand Thakur, IAS, DEPUTY COMMISSIONER, SHIMLA.

At the very outset the Addl. District Magistrate (L&O) welcomed all the members of the committee and a total cases for issuance of Forest Right Certificate which have been received from the Sub-Divisional Committee placed before the District Level Forest Right Committee and after detail discussion following decision were taken.

All the cases which were placed before the committee has been approved to be processed under FCA.

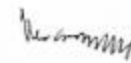
The meeting ended with vote of thanks.



(A. K. VERMA)


(AMIT SAGAR)


(H.K. Gupta)

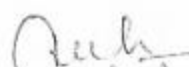

(Shashi Arora)


(H. Chandra Lal)
D.O. R.S.


(B.L. Sharma)
D.O.

Anita Kanta
Z.P. member
Chopal.


()


(Nalin Sengupta)
Z.P. member
Sonal

Deputy Commissioner-Cum-Chairman
District Level Forest Right Committee
Shimla District Shimla, H.P.

Office of the Sub Divisional Officer (Civil), Shimla (R) District Shimla (HP)

Proceeding of the meeting of the Sub-Divisional level Committee constituted under Schedule Tribes and Other Traditional Forest Dwellers (Recognition of Right Act (FRA) 2006

A Meeting of the Sub Divisional Committee of Shimla rural sub Division, constituted under FRA, 2006 was held under the Chairmanship of **Sh. Gian Sagar Negi, SDO (Civil) Shimla Rural** on 07-12-2016 at 12: 00 AM/PM at Shimla (Place) in which the Applications submitted by applicants/Department of **President Forest Right Committee, Vill- Kataiya Majhar, Panchayat Satlai** was discussed and recommended the same is to District Level Committee for approval.

After scrutiny of the documents and detailed discussions, the claim of following applicant(s) were found to be in order and recommended for admission to District level admitted.

S. NO.	Name of Applicant	Name of Forest	Detail of forest Right
1.	No claim from any body has been recieved	UPF Kataiya Majhar	Construction of road Bharadia to Kataiya Majhar, area measuring 01-48-57 Hect.

Claim of following applicants were not found in order and hence rejected:-

S. NO.	Name of Applicant	Name of Forest	Detail of forest Right
1.			
2.			

OR

As informed by _____ Gram Sabha on application was received claiming rights in _____ forest area.

Place: Shimla

Date: 07-12-2016

SDA (Civil) -Cum-Chairman/Chairperson

Name of the local people who have applied for admission of rights in the said forest area.

अनुसूचित जनजाति और अन्य परम्परागत वन निवासी (वन अधिकारों की मान्यता) अधिनियम, 2006

वन अधिकार समिति
ग्राम समिति कटैया-मन्मार
प्रतिनिधी प्रस्ताव

प्रस्ताव संख्या 2

दिनांक 07/08/2016

वन अधिकारी समिति ग्राम समिति ग्राम कटैया-मन्मार की बैठक आज दिनांक 07/08/2016 को 4 बजे स्थान कटैया-मन्मार में श्री सेवक राम ठाकुर की अध्यक्षता में की गई जिसमें कटैया-मन्मार ग्राम की अनुसूचित जनजाति और अन्य परम्परागत वन निवासी (वन अधिकारों की मान्यता) अधिनियम, 2006 के अन्तर्गत वन परिक्षेत्र कौटी जंगल / वन क्षेत्र में जिसमें लोक निर्माण विभाग द्वारा भूखंडीय से कटैया-मन्मार के निर्माण के लिए 00-88-44 इक्टेयर वन भूमि की उपयोग की मंजूरी प्रस्तावित है। वन अधिकारों के लिए दाने हुए प्रस्ताव हुए ग्रामवासियों के वन अधिकारों के आदमी पर चर्चा की गई। वन अधिकारों के प्रस्तावों को साथ प्रस्तुत दस्तावेजों के अध्ययन तथा उस पर विस्तृत चर्चा के उपरान्त वन अधिकार समिति तथा द्वारा निम्न लिखित धारों का दावा नियमानुसार सही पाया गया-

क्र.सं.	* धार गांव वासी का नाम	जंगल का नाम	वन अधिकार का व्यौरा
1	समस्त ग्राम वासी	0-277 (कटैया-मन्मार)	वन परिक्षेत्र कौटी
2	कटैया-मन्मार		किता 55 एकड़ तादाई 00-88-44 इक्टेयर

निम्नलिखित दावा वन अधिकार समिति द्वारा दावे/ इन दावों को प्रारित करने हेतु ग्राम समिति द्वारा सिफारिश करती है।

उपरोक्त में से लिखित धारों का दावा नियमानुसार सही नहीं पाया गया-

क्र.सं. * धार गांव वासी का नाम

1 -

2 - निम्नलिखित धारों का दावा/ इन दावों को प्रारित करने की सिफारिश करती है।

वा

जंगल/ वन क्षेत्र में कोई भी वन अधिकार का दावा प्राप्त नहीं हुआ।

ग्राम कटैया-मन्मार
दिनांक 07/08/2016

सचिव
वन अधिकार समिति
ग्राम कटैया-मन्मार प्रा. 0 मंदलाई

* धारवासी / ग्राम वासीयों के नाम जिनको इस वन क्षेत्र / जंगल में वन अधिकारों के दावे के लिए आवेदन किया है।

** घोड़ेबंद / कार्य का नाम जिसके लिए वन (संरक्षण) अधिनियम, 1980 के अन्तर्गत वन भूमि की उपयोग की अनुमति दी जाती है।

संविधान जनजाति और अन्य पिछड़े वर्गों के निवासियों (वन अधिकारों की मामला) अधिनियम, 2006

ग्राम समिति **कैथिया-मलार**
 विभाग/संस्था **महाकेश** जिला **बिभक्ता** (हिउडो)

प्रतिलिपि प्रस्ताव

दिनांक **07-08-2016**

समय **10/10** / **129/151** प्रस्ताव संख्या **2**

विभाग **लोक निर्माण** विभाग/संस्था को **महाकेश से कैथिया-मलार**
 के निर्माण हेतु **U-277** जंगल/वन क्षेत्र
 में प्रस्तावित **किता 55 एकड़ ताकदी 00-88-44** हेक्टर वन भूमि के उपयोग
 की मंजूरी के लिए सहमति प्रदान करने हेतु।

ग्राम समिति **वन अधिकार समिति कैथिया-मलार** की बैठक आज दिनांक
07-08-2016 को **4** वजे स्थान **कैथिया-मलार** की गई जिसमें **लोक**
निर्माण विभाग/संस्था को **महाकेश से कैथिया-मलार** निर्माण हेतु **U-277**
 जंगल/वन क्षेत्र में प्रस्तावित **हेक्टर वन भूमि के उपयोग की मंजूरी** के
 लिए सहमति प्रदान करने पर चर्चा की गई है।

सभी बावतदारों ने सहमत वन भूमि के प्रस्तावित कार्य हेतु उपयोग के उद्देश्यों को पूरी
 तरह समझने के बाद सर्व सममति से यह निर्णय लिया कि यह ग्राम समिति उपरोक्त प्रस्ताव को लिए वन भूमि
 दिए जाने पर सहमत है।

ग्राम समिति की इस बैठक में अनुपस्थित: जनजाति और अन्य पिछड़े वर्गों के निवासियों (वन अधिकारों की
 मामला अधिनियम, 2006 के अनुवर्तन वन अधिकारों के दावों के निपटारे पर भी चर्चा की गई तथा सर्व
 सममति से यह निर्णय लिया गया कि उपरोक्त अधिनियम के अनुवर्तन वन अधिकारों के दावों के निपटारे
 सम्बन्धित सभी प्रक्रिया पूरी की जा रही है/ कर ली है तथा प्रस्तावित **00-88-44** हेक्टर वन
 भूमि को **सड़क निर्माण** निर्माण हेतु उपयोग के लिए ग्राम समिति **ग्राम कैथिया-मलार** की
 सहमति दी जाती है।

स्थान **कैथिया-मलार**
 दिनांक **07-08-2016**

प्रधान **वन अधिकार समिति**
ग्राम कैथिया-मलार पं० **सतलुई**
सचिव

अनुसूचित जनजाति और अन्य परम्परागत वन निवासी (वन अधिकारों की शीटिंग) अधिनियम, 200

वन अधिकार समिति
ग्राम सभा सतलाई

प्रतिलिपि प्रस्ताव

प्रस्ताव संख्या 10

दिनांक 12-08-2016

वन अधिकार समिति, ग्राम सभा ग्राम पंचायत सतलाई की बैठक अ

दिनांक 12-08-2016 को 09:00 बजे स्थान सतलाई

की अध्यक्षता में की गई जिसमें ग्राम पंचायत सतलाई

गांव/गांवों के अनुसूचित जनजाति और अन्य परम्परागत वन निवासी

से अनुसूचित जनजाति और अन्य परम्परागत वन निवासी (वन अधिकारों की शीटिंग) अधिनियम

2006 के अन्तर्गत U-275 (कईमा-अकार) जंगल/वन क्षेत्र से सम्बन्धित व

अधिकारों के दावे हेतु प्राप्त आवेदनों पर कार्य की गई, जिसमें निर्माण सड़क, भूखंडों से संबंधित

के निर्माण के लिए 00-88-44 हेक्टेयर वन के उपयोग भूमि की मजूरी प्रस्तावि

वन अधिकारों के प्रस्तावों के साथ प्रस्तुत दस्तावेजों के अध्ययन तथा उस पर विस्तृत प्र

उपरांत यह ग्राम पंचायत सतलाई नेतीजे पर पहुंची कि श्री/श्रीमति ग्राम पंचायत सतलाई

जंगल/वन क्षेत्र में सड़क निर्माण के लिए अधिकार हेतु दावा नियमानुस

संगी पाया गया/सही नहीं पाया गया; तदनुसार समिति इस दावे को पारित करने हुए इसे उ

खण्ड सतर की समिति को प्रेषित करती है/तदनुसार समिति इस दावे को निरस्त करती है

स्थान सतलाई

दिनांक 12-08-2016

ग्राम पंचायत सतलाई ग्राम विकास अधिकारी
ग्राम पंचायत सतलाई का उपाध्यक्ष
विकास कार्य पटवर्धन (वि.स.)

** प्रोजेक्ट/कार्य का नाम जिसके लिए वन (संरक्षण) अधिनियम, 1980 के अन्तर्गत वन भूमि व उपयोग की अनुमति दी जानी है।

कार्यालय ग्राम पंचायत सतलाई डा. सतलाई
विकास खण्ड मशोबरा जिला शिमला हि.प्र. ।

प्रतिलिपि प्रस्ताव संख्या-10

जो दिनांक 12/8/16 को ग्राम सभा की बैठक में प्रधान श्री मती प्रेमिला की अध्यक्षता में 103/252
सदस्यों की उपस्थिति में पारित हुआ।

विषय:- निर्माण सड़क भराडिया से कटैया मझार के अंतर्गत लगने वाली वनक्षेत्र भूमि बारे विचार।

आज बैठक में उपस्थित ग्राम सभा सदस्यों के समक्ष भराडिया से कटैया मझार सड़क निर्माण बारे प्रस्ताव रखा गया। यह कि उक्त सड़क का निर्माण कार्य लोक निर्माण विभाग द्वारा प्रस्तावित है। इस सड़क के अंतर्गत राजस्व ग्राम कटैया मझार या इसके अतिरिक्त ग्राम पंचायत सतलाई के अंतर्गत लगने वाली वनभूमि बारे ग्राम सभा सदस्यों द्वारा विचार विमर्श किया गया।

विचार विमर्श के पश्चात सर्वसम्मति से निर्णय लिया गया कि उक्त भूमि को लोक निर्माण विभाग को सड़क हेतु अनुमति देने बारे ग्राम सभा सदस्यों को कोई आपत्ति नहीं है। इस भूमि से सड़क का निर्माण होने से ग्राम कटैया मझार के अतिरिक्त ग्राम पंचायत सतलाई के अन्य गांवों के लोगों को भी फायदा है। चूंकि उक्त वनभूमि को सड़क निर्माण हेतु लोक निर्माण विभाग के अंतर्गत लाने बारे ग्राम सभा सतलाई द्वारा अपना अनापत्ति प्रमाण पत्र जारी करती है तथा लोक निर्माण विभाग से अनुरोध करती है कि उक्त सड़क का निर्माण शीघ्रताशीघ्र किया जाये। प्रस्ताव की प्रति आगामी कार्यवाही हेतु उप-मण्डलाधिकारी (ना.) महोदय, शिमला (ग्रामीण) तथा अधिशासी अभियंता महोदय, लोक निर्माण विभाग मण्डल शिमला की सेवा में प्रेषित की जाये। प्रस्ताव सर्वसम्मति से पारित है।

प्रमाणित किया जाता है कि नकल मुताबिक असल के सही है।

सचिव 
President 
Gram Panchayat Satalai
Development Block Mashobra
Distt. Shimla (H.P.)
ग्राम पंचायत सतलाई डा. स. वि. शिमला
विकास खण्ड मशोबरा (हि.प्र.)

कार्यालय वनाधिकार समिति ग्राम कटैया मझार ग्राम पंचायत
सतलाई विकास खण्ड मशोबरा जिला शिमला हि.प्र. ।

आज दिनांक 07/08/2016 को राजस्व ग्राम कटैया मझार की वनाधिकार समिति की बैठक वनाधिकार
मान्यता कानून 2006 के अंतर्गत वनाधिकार समिति अध्यक्ष श्री सेवक राम ठाकुर की अध्यक्षता में सम्पन्न
हुई। उपस्थिति 10/10 रही। बैठक में बैठक में निम्न कार्यवाही अमल में लाई गई।


प्रतिलिपि प्र.सं.-2:-

विषय- निर्माण सड़क भराडिया से कटैया मझार के अंतर्गत राजस्व ग्राम कटैया मझार में लगने
वाली वनक्षेत्र भूमि बारे विचार।

आज बैठक में उपस्थित समिति सदस्यों के समक्ष प्रस्ताव रखा गया जिसमें भराडिया
से कटैया सड़क निर्माण के अंतर्गत लगने वाली चक कटैया मझार की वन भूमि का प्रयोग
लोक निर्माण विभाग के द्वारा किये जाने वाले विचार विमर्श किया गया। यह कि उक्त सड़क
लोक निर्माण विभाग के अंतर्गत प्रस्तावित है तथा बजट का प्रावधान कर दिया गया है। इस
सड़क के अधीन चक कटैया मझार के अंतर्गत लगने वाली वन भूमि के उपयोग बारे विस्तृत
वर्णन की गई।

विचार विमर्श के पश्चात सर्वसम्मति से निर्णय लिया गया कि उक्त भूमि को लोक
निर्माण विभाग को सड़क हेतु देने वाले वन अधिकार समिति को कोई आपत्ति नहीं है। इस
भूमि से सड़क का निर्माण होने से ग्राम कटैया मझार के सभी लोगों को फायदा है। अतः उक्त
वनभूमि को सड़क निर्माण हेतु लोक निर्माण विभाग के अंतर्गत लाने वाले वनाधिकार समिति ग्राम
कटैया मझार अपना अनापत्ति प्रमाण पत्र जारी करती है। प्रस्ताव की प्रति आगामी कार्यवाही हेतु
उप-मण्डलाधिकारी ना. महोदय, शिमला ग्रामीण तथा अधिशासी अभियंता महोदय, लोक निर्माण विभाग
मण्डल शिमला को सेवा में प्रेषित की जाये। प्रस्ताव सर्वसम्मति से पारित है।

प्रमाणित किया जाता है कि नकल मुताबिक असल के सही है।

प्रधान 
वन अधिकार समिति
ग्राम कटैया-मझार पो 0 पं० सतलाई

(6)

कार्यालय वनाधिकार समिति ग्राम कटैया मझार ग्राम पंचायत
सतिलाई विकास खण्ड मशोबरा जिला शिमला हि.प्र. ।

आज दिनांक 07/08/2016 को राजस्व ग्राम कटैया मझार की वनाधिकार समिति की ग्राम सभा की बैठक वनाधिकार मान्यता कानून 2006 के अंतर्गत वनाधिकार समिति अध्यक्ष श्री सेवक राम ठाकुर की अध्यक्षता में सम्पन्न हुई। उपस्थिति 129/151 रही। बैठक में निम्न कार्यवाही अमल में लाई गई।


प्र.सं.-2-

विषय:- निर्माण सड़क भराडिया से कटैया^{M.S.M} के अंतर्गत राजस्व ग्राम कटैया मझार में लगने वाली वनक्षेत्र भूमि बारे विचार।

आज बैठक में उपस्थित राजस्व ग्राम कटैया मझार के ग्राम सभा सदस्यों के समक्ष प्रस्ताव रखा गया जिसमें भराडिया से कटैया^{M.S.M} सड़क निर्माण के अंतर्गत लगने वाली चक कटैया मझार की वन भूमि का प्रयोग लोक निर्माण विभाग के द्वारा किये जाने बारे विचार विमर्श किया गया। यह कि उक्त सड़क लोक निर्माण विभाग के अंतर्गत प्रस्तावित है तथा बजट का प्रावधान कर दिया गया है। इस सड़क के अधीन चक कटैया मझार के अंतर्गत लगने वाली वन भूमि के उपयोग बारे विस्तृत चर्चा की गई। इस सड़क के निर्माण से सभी ग्रामवासियों को फायदा होगा। इस बारे वनाधिकार समिति द्वारा प्रस्ताव पारित कर दिया गया है।

विचार विमर्श के पश्चात सर्वसम्मति से निर्णय लिया गया कि उक्त भूमि को लोक निर्माण विभाग को सड़क हेतु देने बारे ग्रामवासियों को कोई आपत्ति नहीं है। इस भूमि से सड़क का निर्माण होने से ग्राम कटैया मझार के सभी लोगों को फायदा है। अतः उक्त वनभूमि को सड़क निर्माण हेतु लोक निर्माण विभाग के अंतर्गत लाने बारे ग्राम सभा वनाधिकार समिति ग्राम कटैया मझार अपना अनापत्ति प्रमाण पत्र जारी करती है। प्रस्ताव की प्रति आगामी कार्यवाही हेतु उप-मण्डलाधिकारी (ना.) महोदय, शिमला (ग्रामीण) तथा अधिशारी अभियंता महोदय, मण्डल शिमला की सेवा में प्रेषित की जाये। प्रस्ताव सर्वसम्मति से पारित है।

प्रमाणित किया जाता है कि नकल मुताबिक असल के सही है।


प्रमाणित
वन अधिकार समिति
ग्राम कटैया-मझार 70 पंच सतिलाई

FORM-I
(for linear projects)
Government of H.P.
Office of the District Collector

No. SML-SR (57)/2014 - 1245

Dated: 12/12/16

TO WHOM SO EVER, IT MAY CONCERN

In compliance of the Ministry of Environment and Forests (MoEF), Government of India's letter No. 11-9/98-FC(pt) dated 3rd August 2009 wherein the MoEF issued guidelines on submission of evidences for having initiated and completed the process of settlement of rights under the Scheduled Tribes and Other Traditional Forest Dweller (Recognition of Forest Rights) Act, 2006 (FRA for short) on the forest land proposed to be diverted for non-forest purposes read with MoEF's letter dated 5th February 2013 wherein MoEF issued certain relaxation in respect of linear projects, it is certified that 02-31-39 hectares of forest land proposed to be diverted in favour of the Executive Engineer, Shimla Shimla Division Shimla for Construction of link road Bharadia to Kataiya Majhar (purpose for diversion of forest land) in Shimla District falls within jurisdiction of Shimla-Rural in Tehsil.

It is further certified that:-

- the complete process for identification and settlement of rights under the FRA has been carried out for the entire 02-31-39 hectares of forest area proposed for diversion. A copy of records of all consultations and meeting of the Forest Rights Committee (s) Gram Sabha(s), Sub Division Level Committee(s) and the District Level Committee are enclosed as annexure ___ to annexure ___.
- the diversion of forest land for facilities managed by the Government as requested under section 3(2) of the FRA have been completed and the Gram Sabhas have given their consent to it.
- the proposal does not involve recognised rights of Primitive Tribal Groups and Pre-agriculture communities.

For: As above

(Rohan Chand Thakur)
District Collector
Signature
(Full name and official seal of the District Collector)

R2/W1
M/12/16
16/12

3638
19/12/16

my
Shud photo copy
6/12/16
17/12

ANNEXURE-IV

OFFICE OF THE DEPUTY COMMISSIONER, SHIMLA
DISTRICT SHIMLA HIMACHAL PRADESH

Proceedings of the meeting of the District Level Committee constituted under Schedule Tribes & Other Traditional Forest Dwellers (Recognition of Rights) Act (FRA), 2006

A meeting of the District level Committee of Shimla District, constituted under FRA, 2006 was held under the Chairmanship/ Chairpersonship of Shri Rohan Chand Thakur, IAS, Deputy Commissioner, Shimla on 09-12-2016 at 4.00 P.M. at Shimla in which the application(s) of applicants of Gram Sabha, claiming rights in Village Ser-Dagoon, Darbhog forest area(s) 02-31-39 hect. under FRA, 2006, duly processed and recommended by the Sub-Division Level Committee Shimla-Rural were discussed to consider the same for admission by the District Level Committee.

After scrutiny of the documents and detailed discussions, the claim of following applicant(s) were found to be in order and hence admitted:-

Sr.No.	Name of Applicant	Name of Forest	Detail of forest Right
		--Nil--	

Claims of the following applicants were not found in order and hence rejected:-

Sr.No.	Name of Applicant	Name of Forest	Detail of forest Right
		--Nil--	
		OR	

As informed by SDO (Civil) Shimla-Rural, no application was received from Gram Sabha claiming right in 02-31-39 hect forest area.

Place: Shimla

Date: 09-12-2016


Deputy Commissioner-Cum- Chairman


PROCEEDING OF THE MEETING OF DISTRICT LEVEL FOREST RIGHT COMMITTEE HELD ON 09-12-2016 UNDER THE CHAIRMANSHIP OF SHRI Rohan Chand Thakur, IAS, DEPUTY COMMISSIONER, SHIMLA.


At the very outset the Addl. District Magistrate (L&O) welcomed all the members of the committee and a total cases for issuance of Forest Right Certificate which have been received from the Sub-Divisional Committee placed before the District Level Forest Right Committee and after detail discussion following decision were taken.

All the cases which were placed before the committee has been approved to be processed under FCA.


The meeting ended with vote of thanks.



(A. K. VERMA)

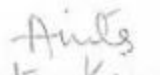

(Armit Sarda)


(H. K. Gupta)

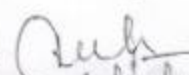

(Shakti Anand)


(H. K. Gupta)
D.O. R/S


(B. L. Sharma)
D.O.


(Anita Kanta)
Z.P. member
Chopal.


(An)


(An)
Z.P. member
Soni

Deputy Commissioner-Cum-Chairman
District Level Forest Right Committee
Shimla District Shimla, H.P.

Office of the Sub Divisional Officer (Civil), Shimla (R) District Shimla (HP)

Proceeding of the meeting of the Sub-Divisional level Committee constituted under Schedule Tribes and Other Traditional Forest Dwellers (Recognition of Right Act (FRA) 2006

A Meeting of the Sub Divisional Committee of Shimla rural sub Division, constituted under FRA, 2006 was held under the Chairmanship of **Sh. Gian Sagar Negi, SDO (Civil) Shimla Rural** on 07-12-2016 at 12: 00 AM/PM at Shimla (Place) in which the Applications submitted by applicants/Department of **President Forest Right Committee, Vill- Seri Dagon, Panchayat Darbhog** was discussed and recommended the same is to District Level Committee for approval.

After scrutiny of the documents and detailed discussions, the claim of following applicant(s) were found to be in order and recommended for admission to District level admitted.

S. NO.	Name of Applicant	Name of Forest	Detail of forest Right
1.	No claim from any body has been recieved	UPF Seri Dagon	Construction of road Bharadia to Kataiya Majhar, area measuring 02-31-39 Hect.

Claim of following applicants were not found in order and hence rejected:-

S. NO.	Name of Applicant	Name of Forest	Detail of forest Right
1.			
2.			

OR

As informed by _____ Gram Sabha on application was received claiming rights in _____ forest area.

Place: Shimla

Date: 07-12-2016

SDA (Civil) —Cum—Chairman/Chairperson

Name of the local people who have applied for admission of rights in the said forest area.

अनुसूचित जनजाति और अन्य परम्परागत वन निवासी (वन अधिकारों की मान्यता) अधिनियम, 2006
वन अधिकार समिति
ग्राम सभा राजस्थान ग्राम सेरी-डौन ग्रा० पं० दरभोग
प्रतिलिपी प्रस्ताव

दिनांक 05/08/2016.

प्रस्ताव संख्या 2

वन अधिकार समिति ग्राम सभा सेरी-डौन की बैठक आज दिनांक 11.08 बजे स्थान सेरी-डौन में श्री/ श्रीमति लामकराम
की अध्यक्षता में की गई जिसमें सेरी-डौन ग्राम की अनुसूचित जनजाति और अन्य
परम्परागत वन निवासी (वन अधिकारों की मान्यता) अधिनियम, 2006 के अन्तर्गत U-278
जंगल / वन क्षेत्र में जिसमें हि० प्र० लो० विभाग द्वारा भराडिग से० कटैया-मफार सड़क
के निर्माण के लिए 02-04-81 हेक्टेयर वन भूमि के उपयोग की मजूरी प्रस्तावित है। वन अधिकारों के लिए
दावे हेतु प्राप्त हुए ग्राम वासीयों के वन अधिकारों के आवेदन पर चर्चा की गई। वन अधिकारों के प्रस्तावों
के साथ प्रस्तुत दस्तावेजों के अध्ययन तथा उस पर विस्तृत चर्चा के उपरान्त वन अधिकार समिति सभा
द्वारा निम्न लिखित पात्रों का दावा नियमानुसार सही पाया गया-

क्र०सं०	* पात्र गांव वासी का नाम	जंगल का नाम	वन अधिकार का व्यौर
1	समस्त ग्रामवासी		वन परिद्वेष कोठी
2	सेरी-डौन	U-278 (सेरी-डौन)	कित० 260 रफ० 02-04-81 हेक्टेयर

तदनुसार यह वन अधिकार समिति इस दावे/ इन दावों को प्रारित करने हेतु ग्राम सभा से इसकी
सिफारिश करती है।

उपरोक्त में से लिखित पात्रों का दावा नियमानुसार सही नहीं पाया गया -

क्र०सं० * पात्र गांव वासी का नाम

1

2

तदनुसार ग्राम सभा इस दावे/ इन दावों को प्रारित निरस्त करने की सिफारिश करती है।

या

U-278 जंगल/ वन क्षेत्र में कोई भी वन अधिकार का दावा प्राप्त नहीं हुआ।

स्थान सेरी-डौनदिनांक 05-08-2016अधीकृत हस्ताक्षरकर्ता
ग्राम सभा

Lul म० १९९९
प्रधान सावित्री
वन अधिकार समिति
ग्रा० सेरी-डौन ग्रा० पं० दरभोग

* ग्रामवासी / ग्राम वासीयों के नाम जिन्होंने इस वन क्षेत्र / जंगल में वन अधिकार के दावे के लिए
आवेदन किया है।

** प्रोजेक्ट / कार्य का नाम जिसके लिए वन (संरक्षण) अधिनियम, 1980 के अन्तर्गत वन भूमि के उपयोग
की अनुमति दी जानी है।

Lul म० १९९९
प्रधान सावित्री
वन अधिकार समिति
ग्रा० सेरी-डौन ग्रा० पं० दरभोग

Annexure-VI

अनुसूचित जातों की और अन्य परम्परागत जन निवासों (जन अधिकारों की सम्पत्ति) अधिनियम, 2008

ग्राम/समाज सेरी-डुगौन
 विकास/प्रभाग मन्नाकरा जिला शिबल्ला (हिमाचल)

प्रतिनिधी परमाणु

दिनांक 06-08-2016पत्रावली 10/10 / 62/68प्रस्ताव संख्या 2

विषय लैंक-निर्माण विभाग/संस्था का भराडिआ से कैथी-मन्नाकरा
 जो निर्माण हेतु U-278 (सेरी-डुगौन) पंक्ति/ जन क्षेत्र
 में प्रस्तावित किता 26 रकबा लागदी 2-04-81 है/उपरोक्त जन भूमि को उपयोग
 की मंजूरी के लिए सहमति प्रदान करने हेतु।

ग्राम/समाज जन अधिकार समिति सेरी-डुगौन की बैठक आज दिनांक
06-08-16 को 12:30 बजे स्थान सेरी-डुगौन की गई जिसमें लैंक
निर्माण विभाग/संस्था को भराडिआ से कैथी-मन्नाकरा निर्माण हेतु U-278
 पंक्ति/ जन क्षेत्र में प्रस्तावित 2-04-81 है/उपरोक्त जन भूमि को उपयोग की मंजूरी के
 लिए सहमति प्रदान करने पर चर्चा की गई है।

सभी धारकधारियों ने सदस्यित जन भूमि में प्रस्तावित जन क्षेत्र उपयोग के लक्ष्य हेतु की पूरी
 तरह सहमति की बात सर्व सम्मति से यह निर्णय लिया कि यह भूमि सेवा उपरोक्त प्रस्ताव के लिए जन भूमि
 दिए जाने पर सहमत है।

ग्राम/समाज की इस बैठक में अनुसूचित जातों की और अन्य परम्परागत जन निवासों (जन अधिकारों की
 सम्पत्ति) अधिनियम, 2008 के अन्तर्गत जन अधिकारों के दावों के निपटारे पर भी चर्चा की गई तथा सर्व
 सम्मति से यह फैसला किया गया कि उपरोक्त अधिनियम के अन्तर्गत जन अधिकारों के दावों के निपटारे
 सम्बन्धित जारी प्रक्रिया पूरी की जा रही है/ कर ली है तथा प्रस्तावित 2-04-81 है/उपरोक्त जन
 भूमि को सड़क-निर्माण निर्माण हेतु उपयोग के लिए ग्राम/समाज ग्राम सेरी-डुगौन की
 सहमति दी जाती है।

स्थान सेरी-डुगौन
 दिनांक 06-08-2016

प्रमाण [Signature] जन अधिकार समिति
ग्रा0 सेरी-डुगौन ग्रा0 पं0 दरमा

[Signature]
 जम्माबुद हस्ताक्षरकर्ता

अनुसूचित जनजाति और अन्य परम्परागत वन निवासी (वन अधिकारों की सुरक्षा) अधिनियम, 2006

वन अधिकार समिति
ग्राम सभा..... दूरभोज

प्रतिलिपि प्रस्ताव

प्रस्ताव संख्या..... 11/.....

दिनांक..... 11-08-2016

वन अधिकार समिति, ग्राम सभा..... दूरभोज की बैठक आज
दिनांक..... 11-08-2016 को, 2 बजे, स्थान..... दूरभोज में
श्री/समिति..... श्रीप्रेम सिंह की अध्यक्षता में की गई जिसमें ग्राम सैर-डौन
गांव/गांवों के अनुसूचित जनजाति और अन्य परम्परागत वन निवासी (वन अधिकारों की सुरक्षा) अधिनियम
2006 के अन्तर्गत U-278 (सैर-डौन) जंगल/वन क्षेत्र से सम्बन्धित वन
अधिकारों के दावे हेतु प्राप्त आवेदनों पर चर्चा की गई, जिसमें मराठिया से कटियाँ-मझार
के निमाण के लिए 02-04-81 हेक्टेयर वन के उपयोग भूमि की मजूरी प्रस्तावित

वन अधिकारों के प्रस्तावों के साथ प्रस्तुत दस्तावेजों के अध्ययन तथा उस पर विस्तृत प्रश्न
उपस्थान यह प्रश्न प्रश्न नसीजे पर पहुची कि श्री/श्रीमति गाँववासी सैर-डौन को
जंगल/वन क्षेत्र में सड़क निर्माण के लिए अधिकार हेतु दावा नियमानुसार
सही पाया गया/सही नहीं पाया गया। तदनुसार समिति इस दावे को पारित करते हुए इसे उप
अपद स्तर की समिति को प्रेषित करती है/तदनुसार समिति इस दावे को निरस्त करती है।

स्थान..... काफिले ग्राम पंचायत दूरभोज

दिनांक..... 11-08-2016

ग्राम पंचायत एवं विमारा समिति, दूरभोज
ग्राम पंचायत..... विमारा एवं मसोबरा

सह-उप-विभागीय अधिकारी (विपक्ष)

** प्रोजेक्ट/कार्य का नाम जिसके लिए वन (संरक्षण) अधिनियम, 1980 के अन्तर्गत वन भूमि के
उपयोग की अनुमति दी जानी है।

कार्यालय ग्राम पंचायत दरभोग डा. दरभोग
विकास खण्ड मशोबरा जिला शिमला हि.प्र. ।

प्रतिलिपि प्रस्ताव संख्या:- ४

जो दिनांक 11-8-16 को ग्राम सभा की बैठक में प्रधान श्री जोगेन्द्र भारद्वाज की अध्यक्षता में 133/600 सदस्यों की उपस्थिति में पारित हुआ।

विषय:- निर्माण सड़क भराड़िया से कटैया मझार के अंतर्गत लगने वाली वनक्षेत्र भूमि बारे विचार।

आज बैठक में उपस्थित ग्राम सभा सदस्यों के समक्ष भराड़िया से कटैया मझार सड़क निर्माण बारे प्रस्ताव रखा गया। यह कि उक्त सड़क का निर्माण कार्य लोक निर्माण विभाग द्वारा प्रस्तावित है। इस सड़क के अंतर्गत राजस्व सेरी डगैण या इसके अतिरिक्त ग्राम पंचायत दरभोग के अंतर्गत लगने वाली वनभूमि बारे ग्राम सभा सदस्यों द्वारा विचार विमर्श किया गया।

विचार विमर्श के पश्चात सर्वसम्मति से निर्णय लिया गया कि उक्त भूमि को लोक निर्माण विभाग को सड़क हेतु अनुमति देने बारे ग्राम सभा सदस्यों को कोई आपत्ति नहीं है। इस भूमि से सड़क का निर्माण होने से ग्राम सेरी डगैण के अतिरिक्त ग्राम पंचायत के अन्य गांवों के लोगों को भी फायदा है।

अतः उक्त वनभूमि को सड़क निर्माण हेतु लोक निर्माण विभाग के अंतर्गत लाने बारे ग्राम सभा दरभोग अपना अनापत्ति प्रमाण पत्र जारी करती है तथा लोक निर्माण विभाग से अनुरोध करती है कि उक्त सड़क का निर्माण शीघ्रतः किया जाये। प्रस्ताव की प्रति आगाभी कार्यवाही हेतु उप-मण्डलाधिकारी (ना) महोदय, शिमला (ग्रामीण) तथा अधिशासी अभियंता महोदय, मण्डल शिमला की सेवा में प्रेषित की जाये। प्रस्ताव सर्वसम्मति से पारित है।

प्रमाणित किया जाता है कि नकल मुताबिक असल के सही है।



प्रच. *Handwry* *Pras*
ग्राम पंचायत दरभोग
विकास मशोबरा शिमला, हि.प्र.

कार्यालय वनाधिकार समिति ग्राम सेरी डगैंग ग्राम पंचायत दरभोग विकास खण्ड मशोबरा जिला शिमला हि.प्र. ।

आज दिनांक 05/08/2016 को राजस्व ग्राम सेरी डगैंग की वनाधिकार समिति की ग्राम सभा की बैठक वनाधिकार मान्यता कानून 2006 के अंतर्गत वनाधिकार समिति अध्यक्ष श्री लायकराम ठाकुर की अध्यक्षता में सम्पन्न हुई । उपस्थिति 62/68 रही। बैठक में बैठक में निम्न कार्यवाही अमल में लाई गई।


प्र.सं.-2:-


विषय:- निर्माण सडक भराडिया से कटैया के अंतर्गत राजस्व ग्राम सेरी डगैंग में लगने वाली वनक्षेत्र भूमि बारे विचार।

आज बैठक में उपस्थित राजस्व ग्राम सेरी डगैंग के ग्राम सभा सदस्यों के समक्ष प्रस्ताव रखा गया जिसमें भराडिया से कटैया सडक निर्माण के अंतर्गत लगने वाली चक सेरी डगैंग की वन भूमि का प्रयोग लोक निर्माण विभाग के द्वारा किये जाने वाले विचार विमर्श किया गया। यह कि उक्त सडक लोक निर्माण विभाग के अंतर्गत प्रस्तावित है तथा बजट का प्रावधान कर दिया गया है। इस सडक के अधीन चक सेरी-डगैंग के अंतर्गत लगने वाली वन भूमि के उपयोग को विस्तृत चर्चा की गई। इस सडक के निर्माण से सभी ग्रामवासियों को फायदा होगा। इस बारे वनाधिकार समिति द्वारा प्रस्ताव पारित कर दिया गया है।

विचार विमर्श के पश्चात सर्वसम्मति से निर्णय लिया गया कि उक्त भूमि को लोक निर्माण विभाग को सडक हेतु देने वाले ग्रामवासियों को कोई आपत्ति नहीं है। इस भूमि से सडक का निर्माण होने से ग्राम सेरी डगैंग के सभी लोगों को फायदा है। अतः उक्त वनभूमि को सडक निर्माण हेतु लोक निर्माण विभाग के अंतर्गत लाने वाले ग्राम सभा वनाधिकार समिति ग्राम सेरी डगैंग अपना अनापत्ति प्रमाण पत्र जारी करती है। प्रस्ताव की प्रति आगामी कार्यवाही हेतु उप-मण्डलाधिकारी ना. महोदय, शिमला ग्रामीण तथा अधिशासी अभियंता महोदय, मण्डल शिमला की सेवा में प्रेषित की जाये। प्रस्ताव सर्वसम्मति से पारित है।

प्रमाणित किया जाता है कि नकल मुताबिक असल के सही है।


प्रधान
वन अधिकार समिति
ग्रा0 सेरी-डगैंग ग्रा0 पं0 दरभोग


सचिव

कार्यालय वनाधिकार समिति ग्राम सेरी डगौन ग्राम पंचायत दरभोग विकास खण्ड मशोबरा जिला शिमला हि.प्र. ।

आज दिनांक 5/8/2016 को राजस्व ग्राम सेरी डगौन की वनाधिकार समिति की बैठक वनाधिकार मान्यता कानून 2006 के अंतर्गत वनाधिकार समिति अध्यक्ष श्री लायकराम ठाकुर की अध्यक्षता में सम्पन्न हुई। उपस्थिति 10/10 रही। बैठक में बैठक में निम्न कार्यवाही अमल में लाई गई।

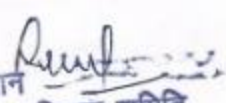
प्र.सं.-2:-

विषय:- निर्माण सडक भराडिया से कटैया के अंतर्गत राजस्व ग्राम सेरी डगौन में लगने वाली वनक्षेत्र भूमि बारे विचार।

आज बैठक में उपस्थित समिति सदस्यों के समक्ष प्रस्ताव रखा गया जिसमें भराडिया से कटैया सडक निर्माण के अंतर्गत लगने वाली चक सेरी-डगौन की वन भूमि का प्रयोग है लोक निर्माण विभाग के द्वारा किये जाने वाले विचार विमर्श किया गया। यह कि उक्त सडक लोक निर्माण विभाग के अंतर्गत प्रस्तावित है तथा बजट का प्रावधान कर दिया गया है। इस सडक के अधीन चक सेरी-डगौन के अंतर्गत लगने वाली वन भूमि के उपयोग को विस्तृत चर्चा की गई।

विचार विमर्श के पश्चात सर्वसम्मति से निर्णय लिया गया कि उक्त भूमि को लोक निर्माण विभाग को सडक हेतु देने वाले वन अधिकार समिति को कोई आपत्ति नहीं है। इस भूमि से सडक का निर्माण होने से ग्राम सेरी डगौन के सभी लोगों को फायदा है। अतः उक्त वनभूमि को सडक निर्माण हेतु लोक निर्माण विभाग के अंतर्गत लाने वाले वनाधिकार समिति ग्राम सेरी डगौन अपना अनापत्ति प्रमाण पत्र जारी करती है। प्रस्ताव की प्रति आगामी कार्यवाही हेतु उप-मण्डलाधिकारी ना. महोदय, शिमला ग्रामीण तथा अधिशासी अभियंता महोदय, मण्डल शिमला की सेवा में प्रेषित की जाये। प्रस्ताव सर्वसम्मति से पारित है।

प्रमाणित किया जाता है कि नकल मुताबिक असल के सही है।

प्रधान  सचिव
वन अधिकार समिति
ग्राम सेरी-डगौन ग्राम पंचायत दरभोग

No. SML-SR-Acq. (57)/2018--
Office of the Deputy Commissioner,
Shimla District Shimla, H.P.

Dated Shimla 171001, the

th January, 2018

CORRIGENDUM

In partial modification of this office letter No. SML-SR-. (57)/2014-1244 & 1245 dated 12-12-2016, vide which the Forest Right Act Certificate was issued in favour of the Executive Enginner, Shimla Division HP PWD, Shimla for the construction of Bharadia (Seri) to Katenya- Majhar in Village Sair- Dagaon & Darbhog Tehsil Shimla-Rural. The total area involved in the case as recommended by the Sub-Division level Forest Rights Committee Shimla-Rural may be read as 2-93-25 hect. instead of 3-79-96 Hect.

colt-

Collector,

Shimla District Shimla

Endst. No. SML-SR-Acq(57)/2015- 1761-62 Dated 19. 1. 2018
Copy to:-

1. The Sub-Divisional Officer (Civil) -Cum- Chairman Sub-Division Level Forest Rights Committee, Shimla-Rural for information
- ✓ 2. The Executive Engineer, HPPWD Shimla Division, Shimla for information.

Amul

Collector,

Shimla District Shimla

24