

Form-II

(for projects other than linear projects)
Government of Himachal Pradesh

Office of the District Collector, Kullu, Distt. Kullu, H.P.

No. 485 /DRA

Dated:- 27-2-15

TO WHOM SO EVER IT MAY CONCERN

In compliance of the Ministry of Environment and Forest (MoEF), Government of India's letter No. 11-9/98-FC (pt.) dated 3rd August 2009 wherein the MoEF issued guidelines on submission of evidences for having initiated and completed the process of settlement of rights under the Scheduled Tribes and Other Traditional Forest Dwellers (Recognition of Forest Rights) Act, 2006 ('FRA' for short) on the forest land proposed to be diverted for non-forest purposes, it is certified that 3-37-71 hectares of forest land proposed to be diverted in favour of M/s Kurpan-II Hydro Power in Kullu district falls within jurisdiction of G.P. Gadej / Nirmand / Baval Village(s) in Anni & Nirmand Tehsils.

It is further certified that :

- (m) the complete process for identification and settlement of rights under the FRA has been carried out for the entire 3-37-71 hectares of forest area proposed for diversion. A copy of records of all consultations and meetings of the Forest Rights Committee(s), Gram Sabha(s), Sub Division Level Committee(s) and District Level Committee are enclosed as annexure A to annexure G.
- (n) the proposal for such diversion (with full details of the project and its implecations, in vernacular/local language) have been placed before each concerned Gram Sabha of forest dwellers, who are eligible under the FRA.
- (o) the each of concerned Gram Sabha(s) has certified that all formalities / processes under the FRA have been carried out and that they have given their consent to the proposed diversion and the compensation and ameliorative measures, if any having understood the purpose and details of proposed diversion. A copy of certificate issued by the Gram Sabha of G.P. Gadej / Nirmand / Baval Villages(s) is enclosed as annexure C to annexure G.
- (p) the discussion and decision on such proposals had taken pace only when there was a quorum of minimum 50% of the members of Gram Sabha present.
- (q) the diversion of forest land for facilities managed by the Government as required under section 3 (2) of the FRA have been completed and the Gram Sabhas have given their consent to it.
- (r) the rights of Primitive Tribal Groups and Pre-Agricultural Communities, where applicable have been specifically safeguarded as per section 3 (1) (e) of the FRA.

Encl: As above

COMPARED BY

[Signature]
SIGN.

ATTESTED

[Signature]
B.N. ...
Advocate-cum-Notary Public
Sub Div. Shimla (U) H.P.



[Signature]
Rakesh Kanwar
District Collector,
Kullu
Deputy Commissioner
Kullu (H.P.)

Annexure - A

Proceedings of the meeting of the District Level Committee constituted under Schedule Tribes & Other Traditional Forest Dwellers (Recognition of Forest Rights) Act (FRA), 2006.

A meeting of the District Level Committee of Kullu District, constituted under FRA, 2006 was held under the Chairmanship of Sh. Vinay Singh, Additional District Magistrate, Kullu on 21-02-2015 at 11:00 AM/PM, and a subsequent meeting was held on 26-02-2015 under the Chairmanship of Sh. Rakesh Kanwar, Deputy Commissioner, Kullu at 11:00 AM at Kullu in which the application(s) claiming rights in G.P. Gadej, Nirmand, Bayal forest area under FRA, 2006, of the following applicant(s), duly processed and recommended by the Sub Division Level Committee(s) of Anni, Nirmand Sub Division(s), were discussed to consider the same for admission by the District Level Committee.

After scrutiny of the documents and detailed discussions the following decisions were taken on each application :-

Sr. No. Name of Applicant

Decision (Admitted/Rejected)

M/S Kurpan -II Hydro Project.
Hydro Project G.P. Bayal.



Place : Kullu
Dated 26-02-2015

DC-cum-Chairman/Chairperson,
District Level Committee,
Kullu District H.P.

Deputy Commissioner
Kullu (H.P.)


COMPARED BY

[Signature]
SIGN.

ATTESTED

[Signature]

B.N. B. ...
Advocate-cum-Notary Public
Sub Div. Shimla (U) H.P.



OFFICE OF THE SDO CIVIL, Anni
DISTRICT Kullu (H.P)

Proceedings of the meeting of the Sub-Division level Committee constituted under Schedule Tribes & Other Traditional Forest Dwellers (Recognition of Rights) Act (FRA), 2006.

A meeting of the Sub-Division level Committee of Anni Sub-Division, constituted under FRA, 2006 was held under the chairmanship/chairpersonship of Mr/ Ms. S.S. Negi, SDO(Civil) Anni on Anni at 3:07 AM/PM at Anni (Place) in which the application(s) of the applicant(s) of _____ Gram Sabha, claiming rights in concerned forest area(s) under FRA, 2006, duly processed and recommended by the Nirman, Gavey, Bayal Gram Sabha, were discussed to consider the same for recommendation to the District Level Committee.

After scrutiny of the documents and detailed discussions, the claim of following applicants were found to be in order and recommended for admission to District Level Committee :-

S.No.	Name of Applicant*	Name of Forest	Detail of forest Right
1.	<u>Ch Him Prabha Power Pvt. Ltd.</u>	<u>_____</u>	<u>Recommended</u>
2.	<u>(Kurpan-II)</u>	<u>_____</u>	<u>_____</u>

Claims of following applicants were not found in order and hence rejected:-

S.No.	Name of Applicant*	Name of Forest	Detail of forest Right
1.	<u>_____</u>	<u>_____</u>	<u>_____</u>
2.	<u>_____</u>	<u>_____</u>	<u>_____</u>

As informed by Nirman, Gavey and Bayal OR _____ Gram Sabha, no application was received claiming rights in _____ forest area.

Place: Anni


Date 19.1.2015

[Signature]
SDO (Civil)-cum-Chairman/Chairperson

_____ of the local people who have applied for admission of rights in the said _____ area.

COMPARED BY
[Signature]
SIGN.

ATTESTED
[Signature]
B.N. BIRTYANJ
Advocate-cum Notary Public
Sub Div. Shimla (U) H.P.



Annexure - C

Annexure

(चित जनजाति और अन्य परम्परागत वन निवासी (वन अधिकारों की मान्यता) अधिनियम, 2006

ग्राम सभा तिरहुत
विकास खण्ड तिरहुत जिला कुशीमूर (हि०प्र०)

प्रतिलिपि प्रस्ताव

दिनांक 19/08

गणपूर्ति 280 / 390

प्रस्ताव संख्या 07

विषय: अनायास प्रस्ताव यह देने के लिए विभाग/संस्था का KURPAN-II 48
के निर्माण हेतु
जंगल/ वन क्षेत्र में प्रस्तावित 02-71-13 हैक्टयर वन भूमि
उपयोग की मंजूरी के लिए सहमति प्रदान करने हेतु।

ग्राम सभा तिरहुत की बैठक आज दिनांक
15.08.2014 को 11.00 बजे बजे स्थान तिरहुत
की गई, जिसमें श्री उभा पंकर प्राइवेट लिमिटेड संस्था को पाक पोलेकर शजा
के निर्माण हेतु जंगल/वन क्षेत्र में प्रस्तावित
02-71-13 हैक्टयर वन भूमि के उपयोग की मंजूरी के लिए सहमति प्रदान करने पर चर्चा की ग

उक्त जानकारी में संदर्भित वन भूमि के प्रस्तावित कार्य हेतु उपयोग के उद्देश्यों को पूरी तरह समझ
के बाद सर्व सम्मति से यह निर्णय लिया कि यह ग्राम सभा उपरोक्त प्रस्ताव के लिए वन भूमि दिए जाने
सहमत है।

ग्राम सभा की इस बैठक में अनुसूचित जनजाति और अन्य परम्परागत वन निवासी (वन अधिकारों की मान्यता) अधिनियम, 2006 के अन्तर्गत वन अधिकारों के दावों के निपटारे पर भी चर्चा की गई तथा सर्व सम्मति यह पारित किया गया कि उपरोक्त अधिनियम के अन्तर्गत वन अधिकारों के दावों के निपटारे सम्बन्धित सा प्रक्रिया पूरी की जा रही है/कर ली गई है तथा प्रस्तावित 02-71-13 हैक्टयर वन भूमि को KURPAN-II 48 निर्माण हेतु उपयोग के लिए ग्राम सभा तिरहुत सहमति दी जाती है।


स्थान तिरहुत
दिनांक 19/08/2014

अधीकृत हस्ताक्षरकर्ता [Signature]
ग्राम सभा तिरहुत

COMPARED BY
[Signature]
SIGN.

ATTESTED

B.N. E.
Advocate-General, Public
Sub Div. Shimla (U) H.P.



to
e of Appli
in Prabh
Kurpan
following
me of App
ered by
st area.
Place: Ar
Date 19.
of the lo
area.

Annexure-D
Annexure-1

वृक्ष जनजाति और अन्य परम्परागत वन निवासी (वन अधिकारों की मान्यता) अधिनियम, 2006
वन अधिकार समिति
ग्राम सभा.....निरभण्ड
प्रतिलिपि प्रस्ताव

साव संख्या.....01

दिनांक.....11-12-2014

वन अधिकार समिति ग्राम सभा.....निरभण्ड की बैठक आज दिनांक.....11-12-2014
जहाँ.....11 बड़े स्थान.....निरभण्ड में श्री/श्रीमति.....हुकूम लाल
जिसमें.....11-13 गांव के अनुसूचित जनजाति
वन निवासी (वन अधिकारों की मान्यता) अधिनियम, 2006 के अन्तर्गत
जंगल/वन क्षेत्र में (जिसमें..... विभाग द्वारा..... **** KURPAN-II (4.8 MW)**

निर्माण के लिए..... हैक्टैयर वन भूमि के उपयोग की मंजूरी प्रस्तावित है। वन अधिकारों के लिए दावे हेतु प्राप्त हुए गांव वासीयों के वन अधिकारों के आवेदनों पर चर्चा की गई। वन अधिकारों के प्रस्तावों के साथ प्रस्तुत दस्तावेजों के अध्ययन तथा उस पर विस्तृत चर्चा के उपरान्त वन अधिकार समिति सभा द्वारा निम्न लिखित पात्रों का दावा नियमानुसार सही पाया गया :-

क्र०स० * पात्र गांव वासी का नाम जंगल का नाम वन अधिकार का व्यौरा

1.
2.
तदनुसार यह वन अधिकार समिति इस दावे/ इन दावों को पारित करने हेतु ग्राम सभा से इसकी सिफारिश करती है।

उपरोक्त में से निम्न लिखित पात्रों का दावा नियमानुसार सही नहीं पाया गया:-

क्र०स० * पात्र गांव वासी का नाम
1.
2.
इस दावे/इन दावों को निरस्त करने की सिफारिश

या

जंगल/वन क्षेत्र में कोई भी वन अधिकार का दावा प्राप्त नहीं हुआ।

स्थान.....निरभण्ड
दिनांक.....11-12-2014

अधीकृत हस्ताक्षरकर्ता.....राजेश्वर
ग्राम सभा.....गांव व डाकें निरभण्ड तहसील निरभण्ड
जिला मुक्तसल (हि०प्र०)


* ग्रामवासी/ग्राम वासीयों के नाम जिन्होंने इस वन क्षेत्र/जंगल में वन अधिकार के दावे के लिए आवेदन किया है।

** प्रोजेक्ट/कार्य का नाम जिसके लिए वन (संरक्षण) अधिनियम, 1980 के अन्तर्गत वन भूमि के उपयोग की अनुमति दी जानी है

ATTESTED

COMPARED BY
[Signature]
SIGN.

B.N. [Signature]
Advocate-Notary Public
Sub Div. Shimla (U) H.P.



Annexure - E

Annexure-II

सूचित जनजाति और अन्य परम्परागत वन निवासी (वन अधिकारों की मान्यता) अधिनियम, 2006

ग्राम सभा निरमोड
प्रतिलिपि प्रस्ताव

दिनांक 11-12-2014

ग्राम सभा निरमोड की बैठक आज दिनांक 11-12-2014 को 11
वजे, स्थान निरमोड में श्री/श्रीमति हुनम लाल की अध्यक्षता में
की गई जिसमें गांव के अनुसूचित जनजाति और अन्य परम्परागत
वन निवासी (वन अधिकारों की मान्यता) अधिनियम, 2006 के अन्तर्गत जंगल/वन
क्षेत्र में (जिसमें विभाग द्वारा ** KUPPAN-II U-8MW के निर्माण के लिए 89-71-13 इयंटेयर वन
भूमि के उपयोग की मंजूरी प्रस्तावित है) वन अधिकारों के लिए दावे हेतु इस ग्राम सभा की वन अधिकार समिति की
सिफारिश के उपरान्त प्राप्त हुए गांव वासियों के आवेदनों पर चर्चा की गई। वन अधिकारों के प्रस्तावों के साथ
प्रस्तुत दस्तावेजों के अध्ययन तथा उस पर विस्तृत चर्चा के उपरान्त इस ग्राम सभा द्वारा निम्न लिखित पात्रों का
दावा नियमानुसार सही पाया गया -

क्र०सं०	* पात्र ग्राम वासी का नाम	जंगल का नाम	वन अधिकार का ब्यौरा
1.			
2.			

तदनुसार यह ग्राम सभा इस दावे/इन दावों को धारित करते हुए इसे उप खण्ड स्तर की समिति को प्रेषित करती है।
उपरोक्त नै से निम्न लिखित पात्रों का दावा नियमानुसार सही नहीं पाया गया-

क्र०सं०	* पात्र ग्राम वासी का नाम
1.	
2.	

तदनुसार ग्राम सभा इस दावे/ इन दावों को निरस्त करती है।
या
इस ग्राम सभा की वन अधिकार समिति से प्राप्त सूचना के अनुसार जंगल/वन क्षेत्र में कोई भी वन
अधिकार का दावा प्राप्त नहीं हुआ

स्थान निरमोड
दिनांक 11-12-2014
जिला कुल्लू (हि०प्र०)

* ग्रामवासी/ग्राम वासीयों के नाम जिन्होंने इस वन क्षेत्र/जंगल में वन अधिकार के दावे के लिए
जवाब दिया है।

** प्रोजेक्ट/कार्य का नाम जिसके लिए वन (संरक्षण) अधिनियम, 1980 के अन्तर्गत वन भूमि के
उपयोग की अनुमति दी जानी है।

COMPARED BY

S.G.N.

ATTESTED

B.N. [Signature]
Advocate cum Notary Public
Sub Div. Shimla (U) H.P.



जनजाति और अन्य परम्परागत वन निवासी (वन अधिकारों की मान्यता) अधिनियम, 2008

ग्राम सभा ग्राम पंचागत गैडज
जिला शिमला (दि०प०)

प्रतिनिधि प्रस्ताव

दिनांक 15/08/2014

संख्या 241 / 465

प्रस्ताव संख्या 20

विषय अनापत्ति प्रमाण पत्र देने बारे विभाग/संस्था को KURPAN-II 4.8 MW
के निर्माण हेतु

जंगल/ वन क्षेत्र में प्रस्तावित 00-66-58 हैक्टयर वन भूमि के
उपयोग की मंजूरी के लिए सहमति प्रदान करने हेतु।

ग्राम सभा 15/08/14 की बैठक आज दिनांक 11
की गई, जिसमें बजे स्थान पंचागत टार बायल (गैडज)
के निर्माण हेतु विभाग/संस्था को KURPAN-II 4.8 MW
00-66-58 जंगल/वन क्षेत्र में प्रस्तावित
हैक्टयर वन भूमि के उपयोग की मंजूरी के लिए सहमति प्रदान करने पर चर्चा की गई।

रानी ग्रामवासियों ने संबंधित वन भूमि के प्रस्तावित कार्य हेतु उपयोग के उद्देश्यों को पूरी तरह समझने
के बाद सहमति देकर यह निवेदन कि यह वन सभा उपरोक्त प्रस्ताव के लिए वन भूमि दिए जाने पर

ग्राम सभा की इस बैठक में अनुसूचित जनजाति और अन्य परम्परागत वन निवासी (वन अधिकारों की
मान्यता) अधिनियम, 2008 के अन्तर्गत वन अधिकारों के दावों के निपटारे पर भी चर्चा की गई तथा सर्व सम्मति से
यह पारित किया गया कि उपरोक्त अधिनियम के अन्तर्गत वन अधिकारों के दावों के निपटारे सम्बन्धित सारी
प्रक्रिया पूरी की जा रही है/कर ली गई है तथा प्रस्तावित 00-66-58 हैक्टयर वन भूमि को
KURPAN-II 4.8 MW निर्माण हेतु उपयोग के लिए ग्राम सभा की
सहमति दी जाती है।

स्थान गैडज
दिनांक 15/08/14

[Signature]
अधीकृत हस्ताक्षरकर्ता
ग्राम सभा

COMPARED BY
[Signature]
SIGN

ATTESTED
[Signature]
B.N. WAJ
Advocate & Notary Public
Sub Div. Smtok (U) H.P.



[Signature]

Annexure - 9

Annexure-II

अनुसूचित जनजाति और अन्य परम्परागत वन निवासी (वन अधिकारों की मान्यता) अधिनियम, 2006

ग्राम सभा ली मरी
परिलिपि प्रस्ताव

दिनांक 04-11-2014

ग्राम सभा सायल की बैठक आज दिनांक 04-11-2014 को
1. वजे, स्थान वा मरी में श्री/श्रीमति दुर्गेन्द्र शर्मा की अध्यक्षता में
की गई जिसमें गांव के अनुसूचित जनजाति और अन्य परम्परागत
वन निवासी (वन अधिकारों की मान्यता) अधिनियम, 2006 के अन्तर्गत जंगल/वन
क्षेत्र में (जिसमें विभाग द्वारा ** KURPAN-II 4.5M निर्माण के लिए 56-58 हेक्टेयर वन
भूमि के उपयोग की मजूरी प्रस्तावित है) वन अधिकारों के लिए दावे हेतु इस ग्राम सभा की वन अधिकार समिति की
सिफारिश के उपरान्त प्राप्त हुए गांव वासियों के आवेदनों पर चर्चा की गई। वन अधिकारों के प्रस्तावों के साथ
प्रस्तुत दस्तावेजों के अध्ययन तथा उस पर विस्तृत चर्चा के उपरान्त इस ग्राम सभा द्वारा निम्न लिखित पात्रों का
दावा नियमानुसार सही पाया गया -

क्र.सं.	* पात्र ग्राम वासी का नाम	जंगल का नाम	वन अधिकार का ब्यौरा
1.			
2.			

तदनुसार यह ग्राम सभा इस दावे/ इन दावों को पारित करते हुए इसे जंगल क्षेत्र की समिति को प्रेषित करती है।
अन्यथा वे सब निम्न लिखित पात्रों का दावा नियमानुसार सही नहीं पाया गया:-

क्र.सं.	* पात्र ग्राम वासी का नाम
1.	
2.	

तदनुसार ग्राम सभा इस दावे/ इन दावों को निरस्त करती है।

या
इस ग्राम सभा की वन अधिकार समिति से प्राप्त सूचना के अनुसार अधिकार का दावा प्राप्त नहीं हुआ

स्थान वा मरी
दिनांक 04-11-2014

जंगल क्षेत्र में कोई भी वन अधिकार समिति कार्यवाही
वन अधिकार समिति कार्यवाही
अधीकृत हस्ताक्षरकर्ता/गैर नृप, (अधिकृत)
ग्राम सभा ली मरी, (दि. 04.11.2014)

* ग्रामवासी/ग्राम वासीयों के नाम जिन्होंने इस वन क्षेत्र/जंगल में वन अधिकार के दावे के लिए आवेदन किया है।


COMPARED BY**

IDENTIFIED BY
SIGN
Jay Ram
L.H.D.V.

प्रोजेक्ट/कार्य का नाम जिसके लिए वन (संरक्षण) अधिनियम, 1980 के अन्तर्गत वन भूमि के उपयोग की अनुमति दी जानी है।

ATTESTED

B.N. S
Advocate-cum-Public
Sub Div. Shirna (U) H.P.



- Regd. -

3

FORM-I
(for linear projects)
Government of H.P.
Office of the District Collector

No. SML-SR(57)/2014

363

Dated: 18/05/2015

TO WHOM SO EVER IT MAY CONCERN

In compliance of the Ministry of Environment and Forests (MoEF), Government of India's letter No. 11-9/98-FC(pt) dated 3rd August 2009 wherein the MoEF issued guidelines on submission of evidences for having initiated and completed the process of settlement of rights under the Scheduled Tribes and Other Traditional Forest Dweller (Recognition of Forest Rights) Act, 2006 (FRA for short) on the forest land proposed to be diverted for non-forest purposes read with MoEF's letter dated 5th February 2013 wherein MoEF issued certain relaxation in respect of linear projects, it is certified that 0-40-34 hectares of forest land proposed to be diverted in favour of the Him Prabha Power Pvt. Ltd., Village Karunguhi P.O. Panthera, Tehsil Ghumarwin District Bilaspur for Construction of Tower and Transmission Line (purpose for diversion of forest land) in Shimla District falls within jurisdiction of Rampur in Tehsil.

It is further certified that:-

- (a) the complete process for identification and settlement of rights under the FRA has been carried out for the entire 0-40-34 hectares of forest area proposed for diversion. A copy of records of all consultations and meeting of the Forest Rights Committee (s) Gram Sabha(s), Sub Division Level Committee(s) and the District Level Committee are enclosed as annexure 1 to annexure 7.
- (b) the diversion of forest land for facilities managed by the Government as requested under section 3(2) of the FRA have been completed and the Gram Sabhas have given their consent to it.
- (c) the proposal does not involve recognised rights of Primitive Tribal Groups and Pre-agriculture communities.

Encl: As above

(Signature)

(DINESH MALHOTRA)

District Collector
Shimla District (H.P.)


(Full name and official seal of the District Collector)



ATTESTED

(Signature)
B.N. SINGH
Advocate cum Notary Public
Sub Div. Shimla. (U) H.P.

RECORDED BY
(Signature)
S.G.N.



ANNEXURE-IV

OFFICE OF THE DEPUTY COMMISSIONER, SHIMLA
DISTRICT SHIMLA HIMACHAL PRADESH

Proceedings of the meeting of the District Level Committee constituted under Schedule Tribes & Other Traditional Forest Dwellers (Recognition of Rights) Act (FRA), 2006

A meeting of the District level Committee of Shimla District, constituted under FRA, 2006 was held under the Chairmanship/ Chairpersonship of Shri Dinesh Malhotra, IAS, Deputy Commissioner, Shimla on 25-04-2015 at 11.30 A.M. at Shimla in which the application(s) of applicants of Gram Sabha, claiming rights in Village ~~Kaha~~^{Kumhar} forest area(s) 0-40-34 hect. under FRA,2006, duly processed and recommended by the Sub-Division Level Committee Rampur were discussed to consider the same for admission by the District Level Committee.

After scrutiny of the documents and detailed discussions, the claim of following applicant(s) were found to be in order and hence admitted:-

Sr.No.	Name of Applicant	Name of Forest	Detail of forest Right
		--Nil--	

Claims of the following applicants were not found in order and hence rejected:-

Sr.No.	Name of Applicant	Name of Forest	Detail of forest Right
		--Nil--	
		OR	

As informed by SDO (Civil) Rampur, no application was received from Gram Sabha claiming right in 01-40-34 hect forest area.

Place: Shimla


Date: 25-04-2015

Deputy Commissioner-Cum- Chairman

COMPARED BY
[Signature]
R.S.G.N

ATTESTED
[Signature]

B.N. BHARDWAJ
Advocate-cum-Notary Public
Sub Div. Shimla (U) H.P



ANNEXURE-II

OFFICE OF THE SUB-DIVISIONAL OFFICER (C), RAMPUR BUSHAHR, DISTRICT SHIMLA, HIMACHAL PRADESH.

Proceedings of the meeting of the Sub-Divisional Level Committee constituted under Scheduled Tribes & Other Traditional Forest Dwellers (Recognition of Rights) Act (FRA), 2006

A meeting of the Sub-Division Level Committee of Rampur Sub-Division constituted under FRA, 2006 was held under the Chairmanship of Mr. Dalip Negi, IAS, Sub-Divisional Officer of Rampur Bushahr, Distt. Shimla, H.P. on 28th Febryuary..2015 at 11:00 AM at Rampur in which the application(s) of the applicant(s) of Kumsu Gram Sabha, claiming rights in UPF of Kumsu Forest area in Tehsil Rampur Bushahr, Distt. Shimla, H.P. under FRA, 2006, duly processed and recommended by the Kumsu Gram Sabha were discussed to consider the same for recommendation to the District Level Committee.

After scrutiny of the documents and detailed discussions, the claim of following applicant were found to be in order and recommended for admission of Distt. Level Committee:-

<u>Sr. No.</u>	<u>Name of Applicant</u>	<u>Name of Forest</u>	<u>Detail of Forest Right</u>
1.	Gram Panchayat Bhadwali	UPF Kumsu	---
2.			

Claims of following applicants were not found in order and hence rejected.

<u>Sr. No.</u>	<u>Name of Applicant</u>	<u>Name of Forest</u>	<u>Detail of Forest Right</u>
1.	---	---	---
2.			

OR

As informed by Bhadwali Gram Sabha, no application was received claiming right in Kumsu forest area

Place : Rampur Bushahr.

Dated : 10.03.2015


ATTESTED

B
B.N. BHARDWAJ
Advocate-cum-Notary Public
Sub Div. Shimla (U) H.P.

COMPARED BY
[Signature]
SIGN.

[Signature]

SDO (Civil)-cum-Chairman,
Sub-Division Level Committee,
Rampur Bushahr, Distt. Shimla, H.P.



OFFICE OF THE SUB-DIVISIONAL OFFICER (C), RAMPUR BUSHAHR, DISTRICT SHIMLA, HIMACHAL PRADESH.

Proceedings of the meeting of the Sub-Divisional Level Committee constituted under Scheduled Tribes & Other Traditional Forest Dwellers (Recognition of Rights) Act (FRA), 2006.

A meeting of the Sub-Division Level Committee of Rampur Sub-Division constituted under FRA, 2006 was held under the Chairmanship of Mr. Dalip Negi, IAS, Sub-Divisional Officer (C), Rampur Bushahr, Distt. Shimla, H.P. on 28th Febryuary, 2015 at 11:00 AM at Rampur in which the application(s) of the applicant(s) of Duttanagar Gram Sabha, claiming rights in UPF of Duttanagar Forest area in Tehsil Rampur Bushahr, Distt. Shimla, H.P. under FRA, 2006, duly processed and recommended by the Duttanagar Gram Sabha were discussed to consider the same for recommendation to the District Level Committee.

After scrutiny of the documents and detailed discussions, the claim of following applicants were found to be in order and recommended for admission of Distt. Level Committee:-

<u>Sr. No.</u>	<u>Name of Applicant</u>	<u>Name of Forest</u>	<u>Detail of Forest Right</u>
1.	Gram Panchayat Duttanagar	UPF Kumsu	---
2.			

Claims of following applicants were not found in order and hence rejected.

<u>Sr. No.</u>	<u>Name of Applicant</u>	<u>Name of Forest</u>	<u>Detail of Forest Right</u>
1.	---	---	---
2.			

OR

As informed by Duttanagar Gram Sabha, no application was received claiming right in Duttanagar forest area.

Place : Rampur Bushahr.

Dated : 10.03.2015

SDO (Civil)-cum-Chairman,
Sub-Division Level Committee,
Rampur Bushahr, Distt. Shimla, H.P.

COMPARED BY
SIGN

ATTESTED

B.N. SHARDWAJ
Advocate-cum-Notary Public
Sub Div. Shimla (U) H.P.



वन जनजाति और अन्य परम्परागत वन निवासी (वन अधिकारों की मान्यता) अधिनियम, 2006
वन अधिकार समिति
ग्राम सभा कुमसू
प्रतिलिपि प्रस्ताव

दिनांक 30-11-2014

अधिकार समिति ग्राम सभा कुमसू की बैठक आज दिनांक 30-11-2014
11:00 बजे स्थान कुमसू में श्री/श्रीमति हिमा देवी

की अध्यक्षता में की गई जिसमें कुमसू गांव के अनुसूचित जनजाति
अन्य परम्परागत वन निवासी (वन अधिकारों की मान्यता) अधिनियम, 2006 के अन्तर्गत कुमसू
जंगल/वन क्षेत्र में (जिसमें हिमप्रभा गांव प्रोजेक्ट लिमिटेड कुरपन-II 4.8 m²
निर्माण के लिए हेक्टियर वन भूमि के उपयोग की मंजूरी प्रस्तावित है) वन अधिकारों के लिए दावे हेतु प्रस्ताव
इस गांव वासियों के वन अधिकारों के आवेदनों पर चर्चा की गई। वन अधिकारों के प्रस्तावों के साथ प्रस्ताव
प्रस्तावों के अध्ययन तथा सरा पर विद्यमान वनों के उपरान्त वन अधिकार समिति सभा द्वारा निम्न लिखित पात्रों
का दावा नियमानुसार सही पाया गया।

क्र०स०	* पात्र गांव वारी का नाम	जंगल का नाम	वन अधिकार का ब्यौरा
1.	हिमप्रभा	LPI कुमसू	
2.			

तदनुसार वन अधिकार समिति इस दावे/ इन दावों को पारित करने हेतु ग्राम सभा से इसकी सिफारिश करती है।

उपरोक्त में से निम्न लिखित पात्रों का दावा नियमानुसार सही नहीं पाया गया:-

क्र०स०	* पात्र गांव वारी का नाम	ग्राम सभा	इस दावे/ इन दावों को निरस्त करने की सिफारिश करती है।
1.			
2.			

जंगल/वन क्षेत्र में कोई भी वन अधिकार का दावा प्राप्त नहीं हुआ।

स्थान कुमसू
दिनांक 30-11-2014
प्रधान वन अधिकार समिति
अधीकृत प्रस्तावकर्ता गांव कुमसू
ग्राम सभा
जिला शिमला (उ.प्र.)

* ग्रामवासी/ग्राम वारीयों के नाम जिन्होंने इस वन क्षेत्र/जंगल में वन अधिकार के दावे के लिए आवेदन किया है।
** प्रोजेक्ट/कार्य का नाम जिसके लिए वन (संरक्षण) अधिनियम, 1980 के अन्तर्गत वन भूमि का उपयोग की अनुमति दी जाती है।

COMPALED BY
SIGN.

ATTESTED
B.N. BHARDWAJ
Advocate-cum-Notary Public
Sub Div. Shimla (U) H.P.



अखिल जनजाति और अन्य परम्परागत वन निवासी (वन अधिकारों की मान्यता) अधिनियम, 2006

ग्राम सभा कुमभु
प्रतिनिधि प्रस्ताव

प्रस्ताव संख्या: 0]

दिनांक 29-11-2014

ग्राम सभा कुमभु की बैठक आज दिनांक 29-11-2014 को 11:00 बजे
यजे, स्थान कुमभु में श्री/श्रीमती हिमा देवी की अध्यक्षता में
की गई जिसमें कुमभु ग्राम के अनुसूचित जनजाति और अन्य परम्परागत
वन निवासी (वन अधिकारों की मान्यता) अधिनियम, 2006 के अन्तर्गत कुमभु जंगल/वन
क्षेत्र में (जिसमें हिमप्रभा पात्र निवासी द्वारा 4.8 एअर के निर्माण के लिए 40 मीटर वन
भूमि के उपयोग की मंजूरी प्रस्तावित है) की अधिकारों के लिए दावे हेतु इस ग्राम सभा की वन अधिकार समिति की
सिफारिश के उपरान्त प्राप्त हुए ग्राम वासीयों के आवेदनों पर चर्चा की गई। वन अधिकारों के प्रस्तावों के साथ
प्रस्तुत दस्तावेजों के अध्ययन तथा उस पर विस्तृत चर्चा के उपरान्त इस ग्राम सभा द्वारा निम्न लिखित वन का
दावा नियमानुसार सही पाया गया -

क0स0	* पात्र ग्राम वासी का नाम	जंगल का नाम	वन अधिकार का अौर
1.			
2.		LY/...	

तदनुसार यह ग्राम सभा इस दावे/ इन दावों को पारित करते हुए इसे उप खण्ड स्तर की समिति को प्रेषित करती है।

उपरोक्त में से निम्न लिखित पात्रों का दावा नियमानुसार सही नहीं पाया गया -

क0स0 * पात्र ग्राम वासी का नाम

- 1.
 - 2.
- तदनुसार ग्राम सभा इस दावे/ इन दावों को पारित करती है।

इस ग्राम सभा की वन अधिकार समिति से प्राप्त सूचना के अनुसार अधिकार का दावा प्राप्त नहीं हुआ

थान कुमभु
दिनांक 29-11-2014


ग्राम/वन क्षेत्र में कार्य की वन अधिकार समिति
अधीनस्थ हस्ताक्षर कुमभु
ग्राम सभा श्री सह कुमभु
जंगल निगम (अ.प्र.)

ग्रामवासी/ग्राम वासीयों के नाम जिनमें इस वन क्षेत्र/जंगल में वन अधिकार के दावे के लिए आवेदन किया है।

प्रोजेक्ट/ कार्य का नाम जिसके लिए वन (संरक्षण) अधिनियम, 1980 के अन्तर्गत वन भूमि के उपयोग की अनुमति दी जानी है।

COMPARED BY
B.G.N.

ATTESTED
B.N. Bhatia
Advocate-on-Care, Notary Public
20, Old, Bhatia, G.P.O. Bhatia



अनुरूचित जनजाति और अन्य परम्परागत वन निवासी (वन अधिकारों की मान्यता) अधिनियम 2006

ग्राम सभा भठावली
विकास खण्ड रामपुर जिला शिमला (हि0प्र0)

प्रतिलिपि प्रस्ताव

दिनांक 4-1-2015

प्रस्ताव संख्या 13

गणपूर्ति 196 / 573

विषय कुरपन-11 4-5 MW के तहत वन भूमि का निर्माण
कुरपन-11 4-5 MW के तहत वन भूमि का निर्माण
के निर्माण हेतु गडावली विभाग/संस्था को KURPAN-11 4-5 MW
जंगल/ वन क्षेत्र में प्रस्तावित 00-40-34 हेक्टेयर वन भूमि के
उपयोग की मंजूरी के लिए सहमति प्रदान करने हेतु।

ग्राम सभा भठावली की बैठक आज दिनांक 4-01-2015 को 11:00 बजे, स्थान कामलिप ग्राम पंचायत भठावली में गडावली विभाग/संस्था को कुरपन-11 4-5 MW जंगल/वन क्षेत्र में प्रस्तावित 00-40-34 हेक्टेयर वन भूमि के उपयोग की मंजूरी के लिए सहमति प्रदान करने पर चर्चा की गई। जिसमें गडावली के निर्माण हेतु 00-40-34 हेक्टेयर वन भूमि के उपयोग की मंजूरी के लिए सहमति प्रदान करने पर चर्चा की गई।

सभी ग्रामवासियों ने संबंधित वन भूमि के प्रस्तावित कार्य हेतु उपयोग के उद्देश्यों को पूरी तरह समझने के बाद सर्व सम्मति से यह निर्णय लिया कि यह ग्राम सभा उपरोक्त प्रस्ताव के लिए वन भूमि दिए जाने पर सहमत है।

ग्राम सभा की इस बैठक में अनुरूचित जनजाति और अन्य परम्परागत वन निवासी (वन अधिकारों की मान्यता) अधिनियम 2006 के अन्तर्गत वन अधिकारों के दावों के निपटारे पर भी चर्चा की गई तथा सर्व सम्मति से यह पारित किया गया कि उपरोक्त अधिनियम के अन्तर्गत वन अधिकारों के दावों के निपटारे सम्बन्धित सारी प्रक्रिया पूरी की जा रही है/कर ली गई है तथा प्रस्तावित 00-40-34 हेक्टेयर वन भूमि को कुरपन-11 तहत रामपुर निर्माण हेतु उपयोग के लिए ग्राम सभा भठावली की सहमति दी जाती है।

स्थान भठावली
दिनांक 4-01-2015

गडावली
अधीकृत हस्ताक्षरकर्ता
ग्राम सभा

COMPARED BY
[Signature]
S.G.N.

ATTESTED

B.N. BHARDYAJI
Advocate & Notary Public
Sub Div. Shimla (U) H.P.



- Regd -

FORM-I
(for linear projects)
Government of H.P.
Office of the District Collector

No. SML-SR(57)/2014

365

Dated: 18/05/2015

TO WHOM SO EVER IT MAY CONCERN

In compliance of the Ministry of Environment and Forests (MoEF), Government of India's letter No. 11-9/98-FC(pt) dated 3rd August 2009 wherein the MoEF issued guidelines on submission of evidences for having initiated and completed the process of settlement of rights under the Scheduled Tribes and Other Traditional Forest Dweller (Recognition of Forest Rights) Act, 2006 (FRA for short) on the forest land proposed to be diverted for non-forest purposes read with MoEF's letter dated 5th February 2013 wherein MoEF issued certain relaxation in respect of linear projects, it is certified that 0-01-16 hectares of forest land proposed to be diverted in favour of the Him Prabha Power Pvt. Ltd., Village Karunguhi P.O. Panthera, Tehsil Ghumarwin District Bilaspur for Construction of Tower and Transmission Line (purpose for diversion of forest land) in Shimla District falls within jurisdiction of Rampur in Tehsil.

It is further certified that:-

- (a) the complete process for identification and settlement of rights under the FRA has been carried out for the entire 0-01-16 hectares of forest area proposed for diversion. A copy of records of all consultations and meeting of the Forest Rights Committee (s) Gram Sabha(s), Sub Division Level Committee(s) and the District Level Committee are enclosed as annexure 1 to annexure 7.
- (b) the diversion of forest land for facilities managed by the Government as requested under section 3(2) of the FRA have been completed and the Gram Sabhas have given their consent to it.
- (c) the proposal does not involve recognised rights of Primitive Tribal Groups and Pre-agriculture communities.

Encl: As above

(Handwritten Signature)

(DINESH MALHOTRA)
District Collector
Shimla District (H.P.)
(Full name and official title of the District Collector)



COMPILED BY
(Handwritten Signature)
S.G.N.

ATTESTED

(Handwritten Signature)
B.N. BHARTI

Advocate
15 Div. Shimla (U) H.P.



ANNEXURE IV

OFFICE OF THE DEPUTY COMMISSIONER, SHIMLA
DISTRICT SHIMLA HIMACHAL PRADESH

Proceedings of the meeting of the District Level Committee constituted under Schedule Tribes & Other Traditional Forest Dwellers (Recognition of Rights) Act (FRA), 2006

A meeting of the District level Committee of Shimla District, constituted under FRA, 2006 was held under the Chairmanship/ Chairpersonship of Shri Dinesh Malhotra, IAS, Deputy Commissioner, Shimla on 25-04-2015 at 11.30 A.M. at Shimla in which the application(s) of applicants of Gram Sabha, claiming rights in Village Khkrola forest area(s) 0-01-16 hect. under FRA,2006, duly processed and recommended by the Sub-Division Level Committee Rampur were discussed to consider the same for admission by the District Level Committee.

After scrutiny of the documents and detailed discussions, the claim of following applicant(s) were found to be in order and hence admitted:-

Sr.No.	Name of Applicant	Name of Forest	Detail of forest Right
		--Nil--	

Claims of the following applicants were not found in order and hence rejected:-

Sr.No.	Name of Applicant	Name of Forest	Detail of forest Right
		--Nil--	
		OR	

As informed by SDO (Civil) Rampur, no application was received from Gram Sabha claiming right in 0-01-16 hect forest area.

Place: Shimla


Date: 25-04-2015

Deputy Commissioner-Cum- Chairman

COMPARED BY
[Signature]
S.G.N.

ATTESTED
[Signature]

B.N. BHARDWAJ
Advocate-cum-Notary Public
Sub Div. Shimla (U) H.P.



- Royal -

(4)

FORM-I
(for linear projects)
Government of H.P.
Office of the District Collector

No. SML-SR(37)/2014

364

Dated: 18/05/2015

TO WHOM SO EVER IT MAY CONCERN

In compliance of the Ministry of Environment and Forests (MoEF), Government of India's letter No. 11-9/98-FC(pt) dated 3rd August 2009 wherein the MoEF issued guidelines on submission of evidences for having initiated and completed the process of settlement of rights under the Scheduled Tribes and Other Traditional Forest Dweller (Recognition of Forest Rights) Act, 2006 (FRA for short) on the forest land proposed to be diverted for non-forest purposes read with MoEF's letter dated 5th February 2013 wherein MoEF issued certain relaxation in respect of linear projects, it is certified that 0-45-81 hectares of forest land proposed to be diverted in favour of the Him Prabha Power Pvt. Ltd., Village Karunguhi P.O. Panthera, Tehsil Ghumarwin District Bilaspur for Construction of Tower and Transmission Line (purpose for diversion of forest land) in Shimla District falls within jurisdiction of Rampur in Tehsil.

It is further certified that:-

- (a) the complete process for identification and settlement of rights under the FRA has been carried out for the entire 0-45-81 hectares of forest area proposed for diversion. A copy of records of all consultations and meeting of the Forest Rights Committee (s) Gram Sabha(s), Sub Division Level Committee(s) and the District Level Committee are enclosed as annexure 1 to annexure 7.
- (b) the diversion of forest land for facilities managed by the Government as requested under section 3(2) of the FRA have been completed and the Gram Sabhas have given their consent to it.
- (c) the proposal does not involve recognised rights of Primitive Tribal Groups and Pre-agriculture communities.

Encl: As above

(Handwritten Signature)

(DINESH MALHOTRA)

District Collector
Shimla District (H.P.)
2



ATTESTED

B.N. BHARDWAJ
Advocate cum-Notary Public
Sub Div. Shimla (U) H.P.



COMPARED BY
(Handwritten Signature)

ANNEXURE-IV

OFFICE OF THE DEPUTY COMMISSIONER, SHIMLA
DISTRICT SHIMLA HIMACHAL PRADESH

Proceedings of the meeting of the District Level Committee constituted under Schedule Tribes & Other Traditional Forest Dwellers (Recognition of Rights) Act (FRA), 2006

A meeting of the District level Committee of Shimla District, constituted under FRA, 2006 was held under the Chairmanship/ Chairpersonship of Shri Dinesh Malhotra, IAS, Deputy Commissioner, Shimla on 25-04-2015 at 11:30 A.M. at Shimla in which the application(s) of applicants of Gram Sabha, claiming rights in Village Kumsu forest area(s) 0-45-81 hect. under FRA,2006, duly processed and recommended by the Sub-Division Level Committee Rampur were discussed to consider the same for admission by the District Level Committee.

After scrutiny of the documents and detailed discussions, the claim of following applicant(s) were found to be in order and hence admitted:-

Sr.No.	Name of Applicant	Name of Forest	Detail of forest Right
		--Nil--	


Claims of the following applicants were not found in order and hence rejected:-

Sr.No.	Name of Applicant	Name of Forest	Detail of forest Right
		--Nil--	
		OR	

As informed by SDO (Civil) Rampur, no application was received from Gram Sabha claiming right in 01-40-34 hect forest area.


Place: Shimla
Date: 25-04-2015


Deputy Commissioner-Cum- Chairman

COMPARED BY

SIGN


ATTESTED

B.N. S
Advocate-cum-Notary Public
Sub Div. Shimla (U) H.P.



OFFICE OF THE SUB-DIVISIONAL OFFICER (C), RAMPUR BUSHAHR, DISTRICT SHIMLA, HIMACHAL PRADESH.

Proceedings of the meeting of the Sub-Divisional Level Committee constituted under Scheduled Tribes & Other Traditional Forest Dwellers (Recognition of Rights) Act (FRA), 2006.

A meeting of the Sub-Division Level Committee of Rampur Sub-Division constituted under FRA, 2006 was held under the Chairmanship of Mr. Dalip Negi, HAs. Sub-Divisional Officer (C), Rampur Bushahr, Distt. Shimla, H.P. on 28th Febryuary, 2015 at 11:00 AM at Rampur in which the application(s) of the applicant(s) of Khakrola Gram Sabha, claiming rights in UPF of Khakrola Forest area in Tehsil Rampur Bushahr, Distt. Shimla, H.P. under FRA, 2006, duly processed and recommended by the Khakrola Gram Sabha were discussed to consider the same for recommendation to the District Level Committee.

After scrutiny of the documents and detailed discussions, the claim of following applicants were found to be in order and recommended for admission of Distt. Level Committee:-

<u>Sr. No.</u>	<u>Name of Applicant</u>	<u>Name of Forest</u>	<u>Detail of Forest Right</u>
1.	Gram Panchayat Bhadwali	UPF Khakrola	---
2.			

Claims of following applicants were not found in order and hence rejected.

<u>Sr. No.</u>	<u>Name of Applicant</u>	<u>Name of Forest</u>	<u>Detail of Forest Right</u>
1.	---	---	---
2.			

OR

As informed by Bhadwali Gram Sabha, no application was received claiming right in Khakrola forest area.

Place : Rampur Bushahr.

Dated : 10.03.2015

SDO (Civil)-cum-Chairman,
Sub-Division Level Committee,
Rampur Bushahr, Distt. Shimla, H.P.



COMPILED BY
[Signature]

ATTESTED

B.N. BHARDWAJ
Advocate-cum-Notary Public
Sub Div. Shimla (U) H.P.

Annexure-1

अनुसूचित जनजाति और अन्य परम्परागत वन निवासी (वन अधिकारों की मान्यता) अधिनियम, 2006

वन अधिकार समिति
ग्राम सभा रवाकरोला
प्रतिलिपि प्रस्ताव

प्रस्ताव संख्या 01

दिनांक 13.12.2014

वन अधिकार समिति ग्राम सभा रवाकरोला की बैठक आज दिनांक 13.12.2014
को 11 बजे, स्थान रवाकरोला में श्री/श्रीमति सुरदेव
की अध्यक्षता में की गई जिसमें रवाकरोला गांव के अनुसूचित जनजाति

और अन्य परम्परागत वन निवासी (वन अधिकारों की मान्यता) अधिनियम, 2006 के अन्तर्गत
जंगल/वन क्षेत्र में (जिसमें विभाग द्वारा **** KURPAN-II 4-8 MW** के
निर्माण के लिए 89-01-16 हैक्टेयर वन भूमि के उपयोग की मंजूरी प्रस्तावित है) वन अधिकारों के लिए दावे हेतु प्राप्त
इस गांव वासियों के वन अधिकारों के आवेदनों पर चर्चा की गई। वन अधिकारों के प्रस्तावों के साथ प्रस्तुत
प्रस्तावों के अध्ययन तथा उस पर विस्तृत चर्चा के उपरान्त वन अधिकार समिति सभा द्वारा निम्न लिखित पात्रों
का दावा नियमानुसार सही पाया गया -

50स0 * पात्र गांव वासी का नाम जंगल का नाम वन अधिकार का ब्यौरा

दानुसार यह वन अधिकार समिति इस दावे/ इन दावों को पारित करने हेतु ग्राम सभा से इसकी सिफारिश करती है।

परोक्त में से निम्न लिखित पात्रों का दावा नियमानुसार सही नहीं पाया गया:-

50स10 * पात्र गांव वासी का नाम

दानुसार ग्राम सभा इस दावे/ इन दावों को निरस्त करने की सिफारिश करती है।
या

जंगल/वन क्षेत्र में कोई भी वन अधिकार का दावा प्राप्त नहीं हुआ।

ग्राम रवाकरोला
नांक 13.12.2014

(Signature)
अधीकृत हस्ताक्षरकर्ता
ग्राम सभा रवाकरोला
श्रीमति सुरदेव (सि. प्र.)

ग्रामवासी/ग्राम वासीयों के नाम जिन्होंने इस वन क्षेत्र/जंगल में वन अधिकार के दावे के लिए आवेदन किया है।

प्रोजेक्ट/ कार्य का नाम जिसके लिए वन (संरक्षण) अधिनियम, 1980 के अन्तर्गत वन भूमि के उपयोग की अनुमति दी जानी है

COMPARED BY
(Signature)
SIGN

ATTESTED

(Signature)

B.N. BHARON
Advocate-cum-Notary Public
Sub Div. Shimla (U) H.P.



अनुसूचित जनजाति और अन्य परम्परागत वन निवासी (वन अधिकारों की मान्यता) अधिनियम, 2006

ग्राम सभा रवाकरौला
प्रतिलिपि प्रस्ताव

प्रस्ताव संख्या 01

दिनांक 13.12.2014

ग्राम सभा रवाकरौला की बैठक आज दिनांक 13.12.2014 को
11 बजे स्थान रवाकरौला में श्री/श्रीमति हरदेव की अध्यक्षता में
की गई जिसमें रवल रौला गाव के अनुसूचित जनजाति और अन्य परम्परागत
वन निवासी (वन अधिकारों की मान्यता) अधिनियम, 2006 के अन्तर्गत जंगल/वन
क्षेत्र में (जिसमें विभाग द्वारा ** Kurpan-15 48 Ha निर्माण के लिए 00.01.15 हेक्टर वन
भूमि के उपयोग की मजूरी प्रस्तावित है) वन अधिकारों के लिए दावे हेतु इस ग्राम सभा की वन अधिकार समिति की
सिफारिश के उपरान्त प्राप्त हुए गाव वारियों के आवेदनों पर चर्चा की गई। वन अधिकारों के प्रस्तावों के साथ
प्रस्तुत दस्तावेजों के अध्ययन तथा उस पर विस्तृत चर्चा के उपरान्त इस ग्राम सभा द्वारा निम्न लिखित पात्रों का
दावा नियमानुसार सही पाया गया :-

क्र०स०	* पात्र ग्राम वारी का नाम	जंगल का नाम	वन अधिकार का ब्यौरा
1.			
2.			

तदनुसार यह ग्राम सभा इस दावे/ इन दावों को पारित करते हुए इसे उप खण्ड स्तर की समिति को प्रेषित करती है।
उपरोक्त में से निम्न लिखित पात्रों का दावा नियमानुसार सही नहीं पाया गया:-

क्र०स०	* पात्र ग्राम वारी का नाम
1.	
2.	

इस ग्राम सभा की वन अधिकार समिति से प्राप्त सूचना के अनुसार या जंगल/वन क्षेत्र में कोई भी वन अधिकार का दावा प्राप्त नहीं हुआ।
स्थान रवाकरौला
दिनांक 13.12.2014
अधीकृत हस्ताक्षरकर्ता ...
ग्राम सभा ...

* ग्रामवासी/ग्राम वारीयों के नाम जिन्होंने इस वन क्षेत्र/जंगल में वन अधिकार के दावे के लिए आवेदन किया है।
** प्रोजेक्ट/ कार्य का नाम जिसके लिए वन (संरक्षण) अधिनियम, 1980 के उपयोग की अनुमति दी जाती है।

COMPARED BY
...
SIGN.

ATTESTED
...
B.N. SHARDWAJ
Advocate-cum-Notary Public
Sub Div. Shimla (U) H.P.



अनुराचित जनजाति और अन्य परम्परागत वन निवासी (वन अधिकारों की मान्यता) अधिनियम, 2006

ग्राम सभा..... ग्राम पंचायत शिरांगला
विकास खण्ड..... रासपुर..... जिला..... शिमला..... (हि0प्र0)

प्रतिलिपि प्रस्ताव

दिनांक 19-01-15

गणपूति संघर्षित ग्राम संख्या - 161/750

प्रस्ताव संख्या 15

विषय: कुसुपन - II 4.8 mw के हट्टा टावर लाईन विभाग/संस्था को कुसुपन - II 4.8 mw
के निर्माण हेतु रासपुर जिला शिमला जंगल/ वन क्षेत्र में प्रस्तावित 00-01-16 हेक्टेयर वन भूमि के
उपयोग की मंजूरी के लिए सहमति प्रदान करने हेतु।

ग्राम सभा शिरांगला की बैठक आज दिनांक
19-01-15 को 11:00 बजे, स्थान ग्राम पंचायत शिरांगला
की गई जिसमें टावर व लाईन विद्युत विभाग/संस्था को कुसुपन - II 4.8 mw के
लाईन के निर्माण हेतु रासपुर जिला शिमला जंगल/ वन क्षेत्र में प्रस्तावित
00-01-16 हेक्टेयर वन भूमि के उपयोग की मंजूरी के लिए सहमति प्रदान करने पर चर्चा की गई।

सभी ग्रामवासियों ने संबंधित वन भूमि के प्रस्तावित कार्य हेतु उपयोग के उद्देश्यों को पूरी तरह समझने के बाद सर्व सम्मति से यह निर्णय लिया कि यह ग्राम सभा उपरोक्त प्रस्ताव के लिए वन भूमि दिए जाने पर सहमत है।

ग्राम सभा की इस बैठक में अनुराचित जनजाति और अन्य परम्परागत वन निवासी (वन अधिकारों की मान्यता) अधिनियम, 2006 के अन्तर्गत वन अधिकारों के दावों के निपटारे पर भी चर्चा की गई तथा सर्व सम्मति से यह पारित किया गया गया कि उपरोक्त अधिनियम के अन्तर्गत वन अधिकारों के दावों के निपटारे सम्बन्धित सारी प्रक्रिया पूरी की जा रही है/ कर ली गई है तथा प्रस्तावित 00-01-16 हेक्टेयर वन भूमि को कुसुपन - II 4.8 mw के हट्टा टावर लाईन निर्माण हेतु उपयोग के लिए ग्राम सभा शिरांगला की सहमति दी जाती है।

स्थान :- ग्राम पंच. शिरांगला
दिनांक :- 19-01-2015

अधीकृत हस्ताक्षरक शिरांगला
ग्राम सभा..... ग्राम पंचायत शिरांगला
विकास खण्ड रासपुर
जिला शिमला

COMPARED BY

S.G.N.

IDENTIFIED BY
[Signature]

ATTESTED

[Signature]
B.N. BHARDWAJ
Advocate cum Notary Public
Sub Div. Shimla (U) H.P.

