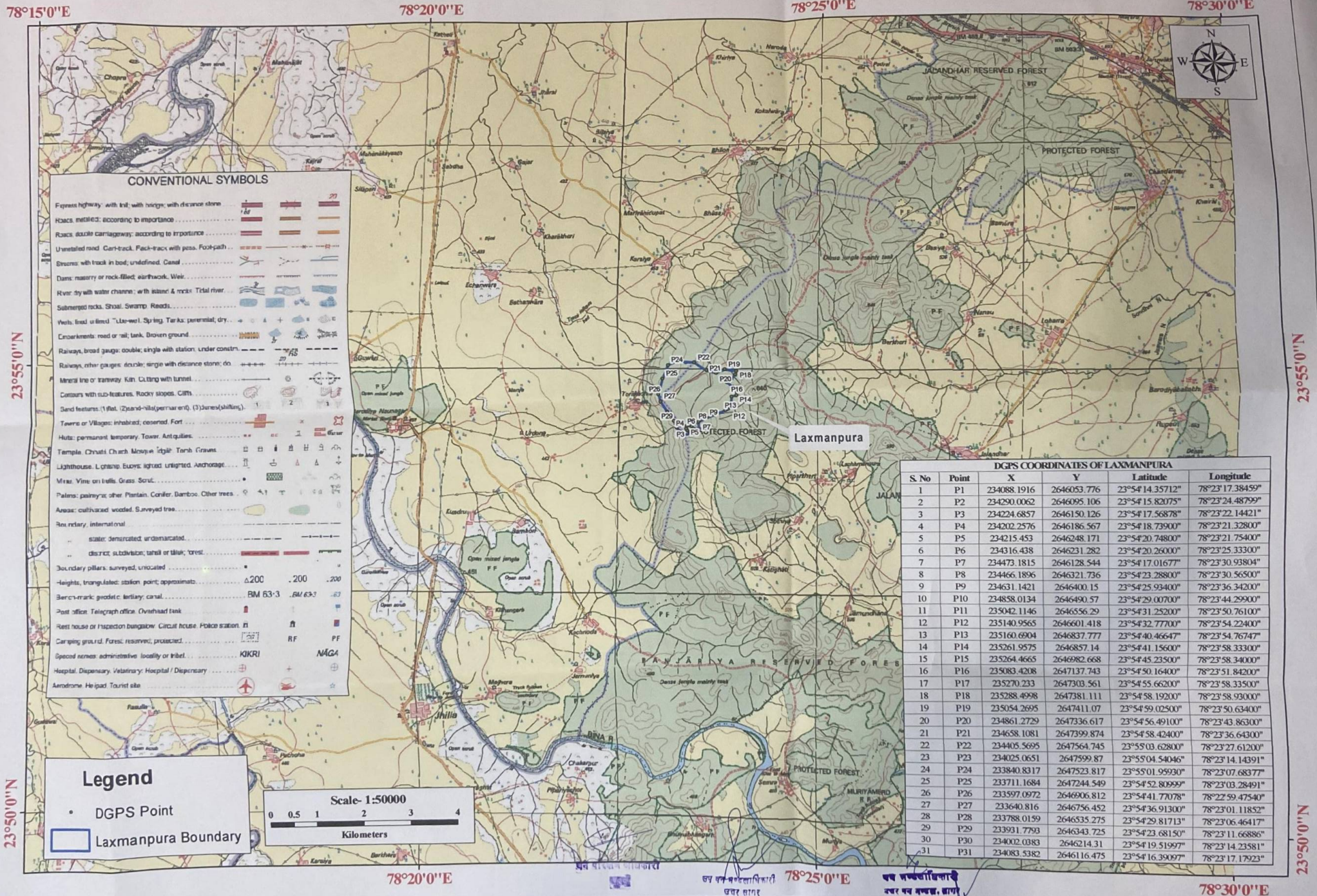
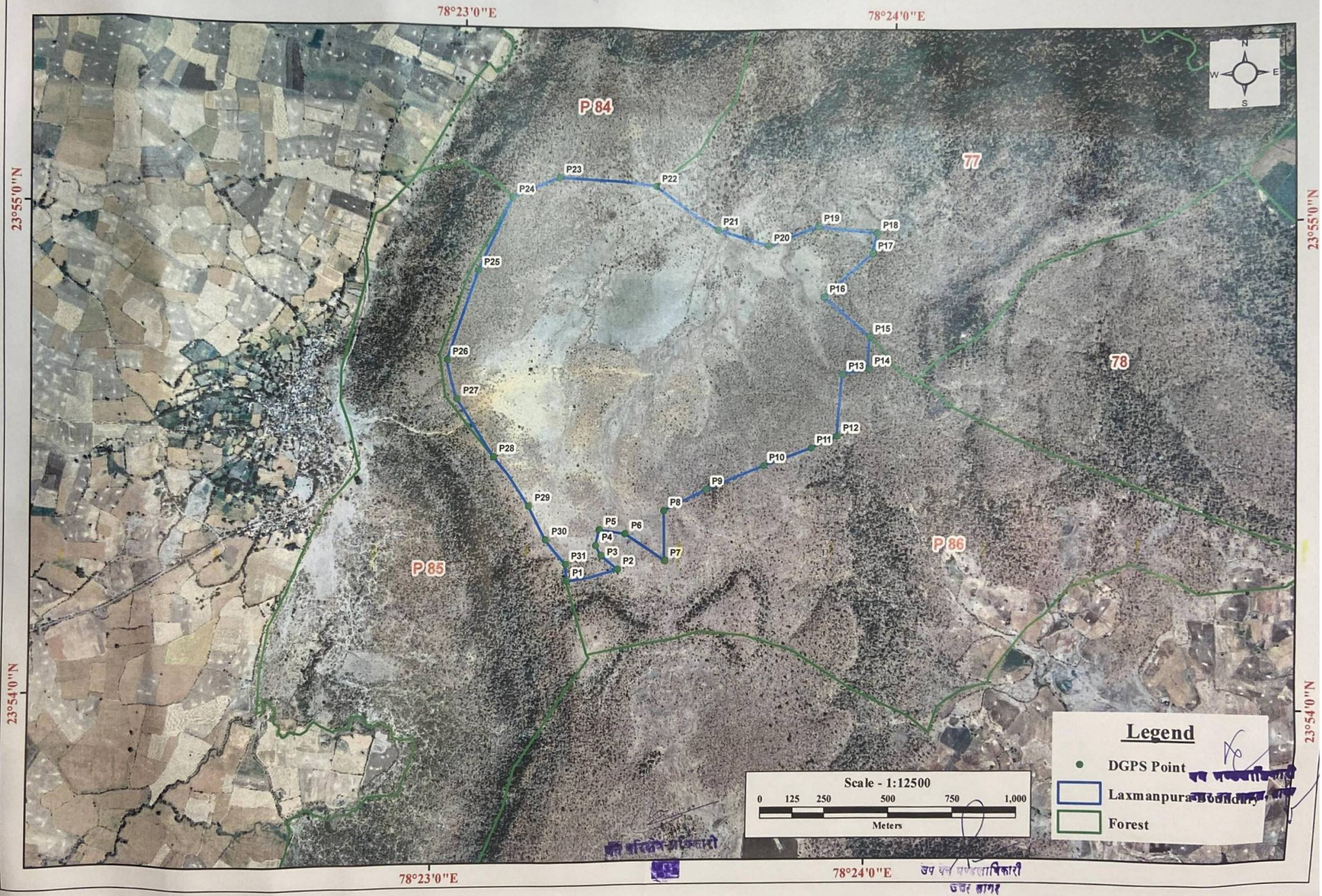


# SOI MAP OF PROPOSED 167.488 HA. COMPENSATORY AFFORESTATION (CA) LAND IN DISTRICT - SAGAR, STATE - MP



Google Imagery Map of 167.488 Ha. for CA Land in Laxmanpura Village, Rahatgarh Tehsil, Sagar District.



# कार्यालय वन मण्डल अधिकारी उत्तर सागर वन मंडल, जिला सागर म.प्र.

E-mail :- dfotnsagar@mp.gov.in; Phone & Fax No. :- 07582-236337

क्रमांक/मा.चि./2022/  
प्रति,

सागर, दिनांक -

प्रधान मुख्य वन संरक्षक  
(कक्ष भू-प्रबंध)  
गध्यप्रदेश भोपाल

विषय :- मेसर्स स्ट्राटाटेक मिनरल्स रिसोर्सेस प्रा.लि. के सिंगरौली जिले के तहसील सरई में रकबा 1436.19 हेक्टेयर वन भूमि में धिरौली कोल ब्लॉक के वनभूमि व्यपवर्तन के ऑनलाईन प्रस्ताव FP/MP/MIN/142344/2021 प्रकरण में क्षतिपूर्ति वनीकरण हेतु जिला सागर में उपलब्ध कराई जा रही 136.00 हेक्टेयर (प्रस्तावित रकबा 167.488 हेक्टेयर) गैरवनभूमि के उपयुक्तता वावत्।

संदर्भ :- आपका पत्र क्रमांक/एफ-1/FP/MP/MIN/142344/2021/1975 दिनांक 03.06.2022.

— 0 —

विषयांकित में निवेदन है कि वनमंडल उत्तर सागर की भौगोलिक सीमा में सागर जिले के ग्राम लक्षणपुरा तहसील राहतगढ़ में स्थित गैरवनभूमि रकबा 167.488 हेक्टेयर का वृक्षारोपण उपयुक्तता प्रमाण-पत्र प्रस्तुत करने हेतु आपके संदर्भित पत्र से इस कार्यालय को निर्देश जारी हैं। निर्देशों के पालन में प्रस्तावित स्थल का मौका निरीक्षण उप वनमंडल अधिकारी उत्तर सागर से करवाया गया, उनके द्वारा संपूर्ण स्थल का अधीनस्थ वन स्टाफ के साथ कंपनी प्रतिनिधि की उपस्थिति में दिनांक 16.07.2022 को संयुक्त निरीक्षण किया गया, निरीक्षण उपरांत उनके कार्यालय के पत्र क्रमांक/एस.डी.सी./1497 दिनांक 19.07.2022 से इस कार्यालय को प्रेषित प्रतिवेदन अनुसार स्थल के संबंध में विन्दुवार जानकारी निम्नानुसार है :-

- 1) प्रस्तावित स्थल ग्राम लक्षणपुरा तहसील राहतगढ़ के विभिन्न खसराओं की संलग्न सूची अनुसार सीमायें वन कक्ष क्रमांक पी. 84, आर. 77, पी. 85, पी. 86 की वनसीमा लगी हुई है, अर्थात् क्षेत्र वन प्रबंधन की दृष्टि से उपयुक्त है।
- 2) प्रस्तावित स्थल ग्राम लक्षणपुरा तहसील राहतगढ़ के अंतर्गत संलग्न सूची अनुसार प्रस्तावित खसराओं की गैरवनभूमि वन विभाग के प्रचलित मापदण्डों के अनुसार वृक्षारोपण कार्य हेतु उपयुक्त है।
- 3) प्रस्तावित स्थल ग्राम लक्षणपुरा तहसील राहतगढ़ के अंतर्गत संलग्न सूची अनुसार प्रस्तावित खसराओं की भूमि भारतीय वन अधिनियम 1927 के अंतर्गत किसी भी वनखण्ड में अधिसूचित नहीं है।
- 4) प्रस्तावित स्थल ग्राम लक्षणपुरा तहसील राहतगढ़ के अंतर्गत संलग्न सूची अनुसार प्रस्तावित खसराओं में से खसरा क्रमांक 45 रकबा 0.590 हेक्टेयर, 52/1 रकबा 0.600 हेक्टेयर, खसरा नंबर 52/2 रकबा 9.080 हेक्टेयर, खसरा नंबर 53/1 रकबा 4.930 हेक्टेयर, 53/2 रकबा 4.930 हेक्टेयर, खसरा नंबर 56 रकबा 2.500 हेक्टेयर, खसरा नंबर 57 रकबा 7.400 हेक्टेयर, खसरा नंबर 59 रकबा 6.400 हेक्टेयर कुल खाता 08 कुल रकबा 36.43 हेक्टेयर का ऑन-लाईन पंजीकृत प्रस्ताव क्रमांक FP/MP/MIN/49537/2020 मेसर्स बिरला कार्पोरेशन लिमिटेड विक्रम कोयला खदान तहसील बुढ़ार जिला शहडोल को इस कार्यालय के पत्र क्रमांक/मा.चि./944 दिनांक 09.03.2021 से क्षतिपूर्ति वनीकरण हेतु वृक्षारोपण उपयुक्तता प्रमाण-पत्र जारी किया गया है। प्रति संलग्न है।
- 5) सीमांकित क्षेत्र को मानचित्र (1:12500, 1:50000) पर दर्शाया जाकर मानचित्र की सत्यापित प्रति संलग्न है।

संलग्न :- उपरोक्तानुसार

(वेणी प्रसाद दौतानिया)  
वनमंडल अधिकारी  
उत्तर सागर वनमंडल

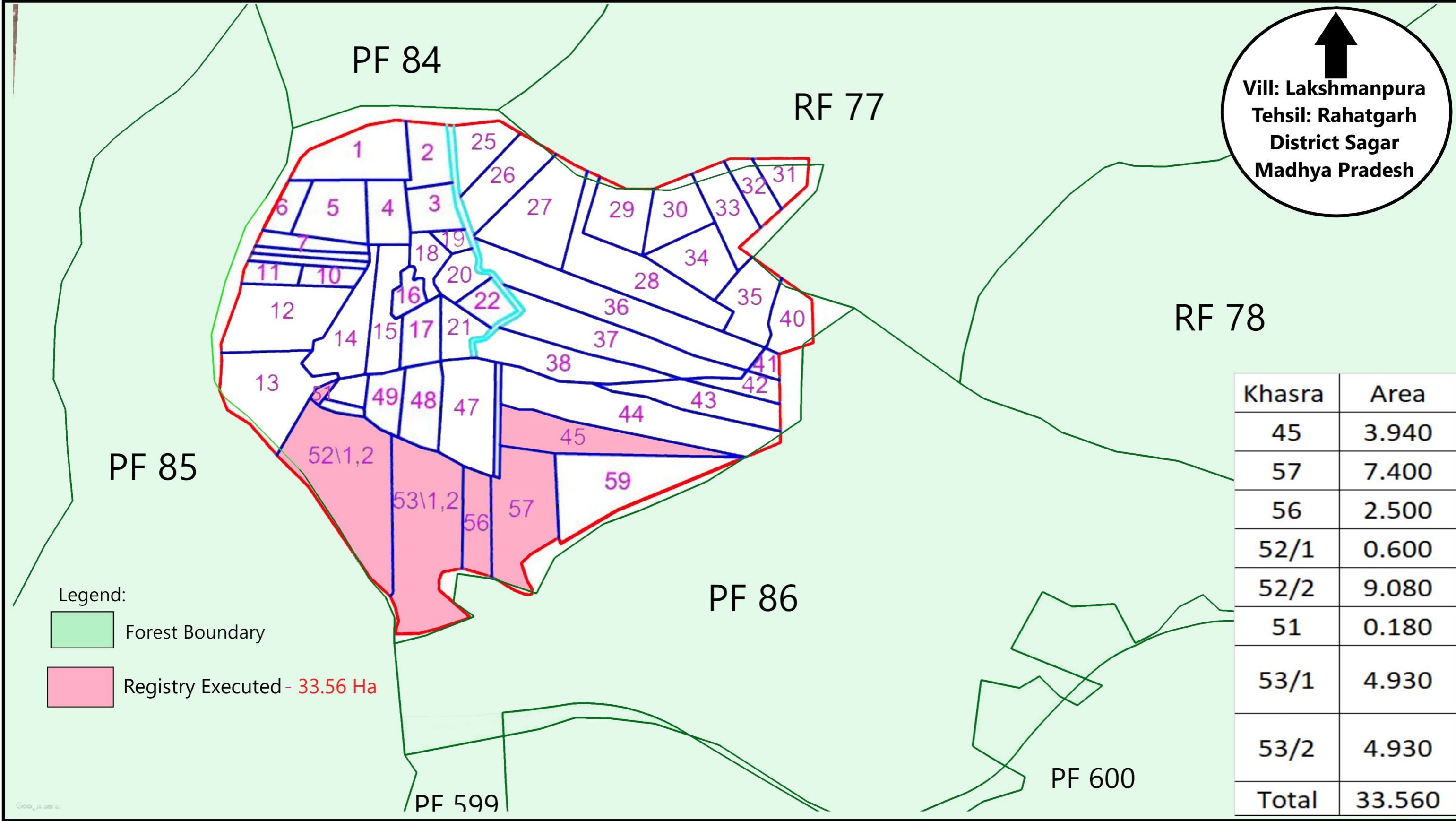
पू.क्रमांक/मा.चि./2022/ 3552

सागर, दिनांक - 20/7/22

प्रतिलिपि :- मुख्य वन संरक्षक सागर वन वृत्त सागर को संदर्भित पत्र से प्राप्त निर्देशों के पालन में सूचनार्थ प्रेषित।  
मेसर्स स्ट्राटाटेक मिनरल्स रिसोर्सेस प्राईवेट लिमिटेड, अहमदाबाद गुजरात को सूचनार्थ एवं आवश्यक कार्यवाही हेतु अग्रेषित।

वनमंडल अधिकारी  
उत्तर सागर वनमंडल

  
**Vill: Lakshmanpura**  
**Tehsil: Rahatgarh**  
**District Sagar**  
**Madhya Pradesh**



Khasra	Area
45	3.940
57	7.400
56	2.500
52/1	0.600
52/2	9.080
51	0.180
53/1	4.930
53/2	4.930
Total	33.560