

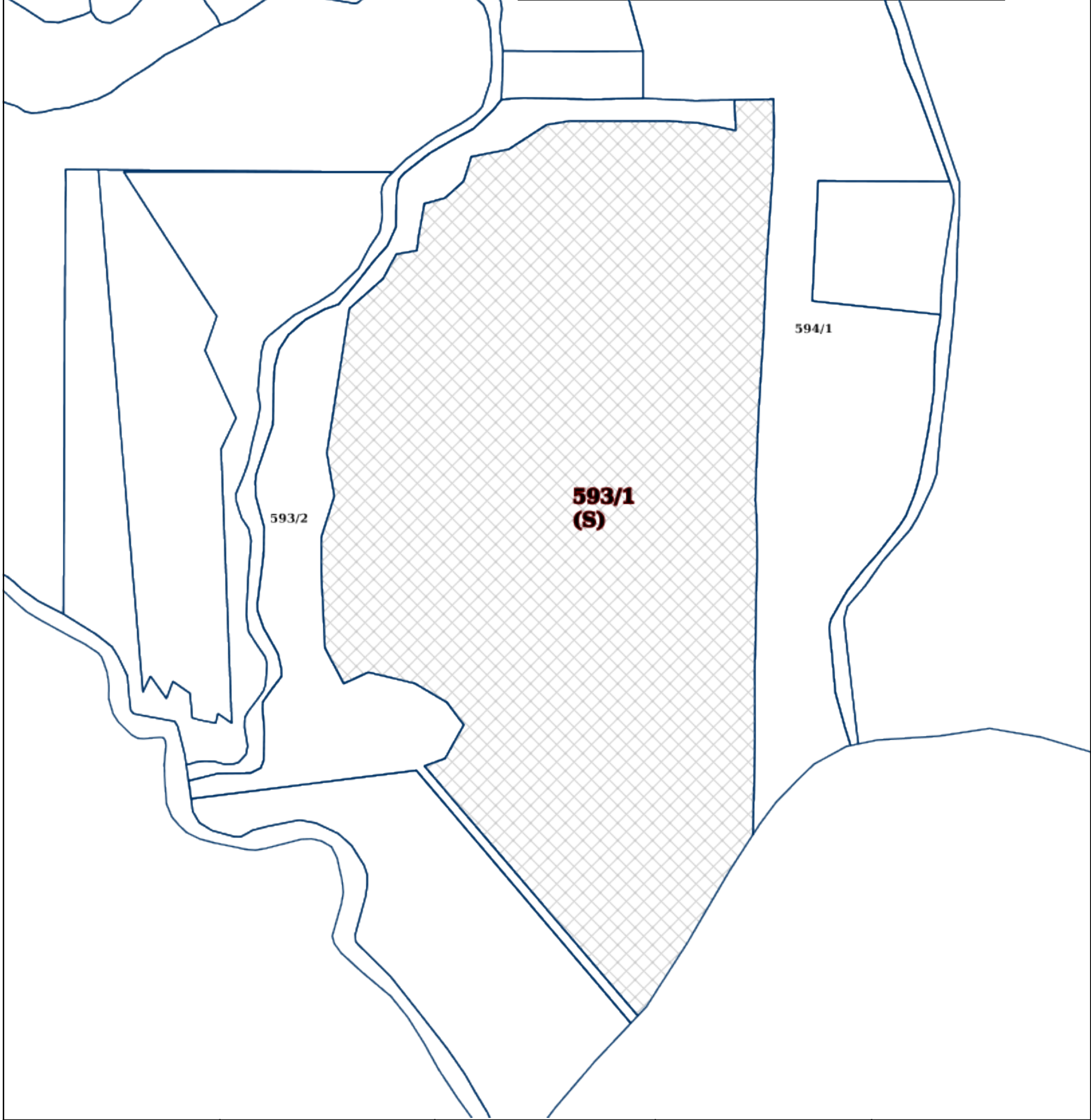


मध्यप्रदेश कम्प्यूटरीकृत भू-अभिलेख

सी.एल.आर नं. : 11110988916

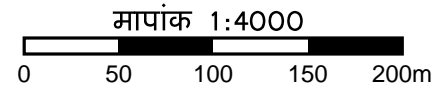
वर्ष: 2024-25

दिनांक: 31-05-2024 11:19:20



ब्लॉक सं.	ग्राम	हल्का	तहसील	जिला
	गुरैया	गुरैया	सागर	सागर
सर्वेक्षण सं.	क्षेत्रफल		भू. रा. श.	
593/1(S)	28.6200(हेक्ट.)		0	

मध्यप्रदेश शासन (शासकीय) वन विभाग मध्यप्रदेश शासन शासकीय संस्था



(हस्ताक्षर)

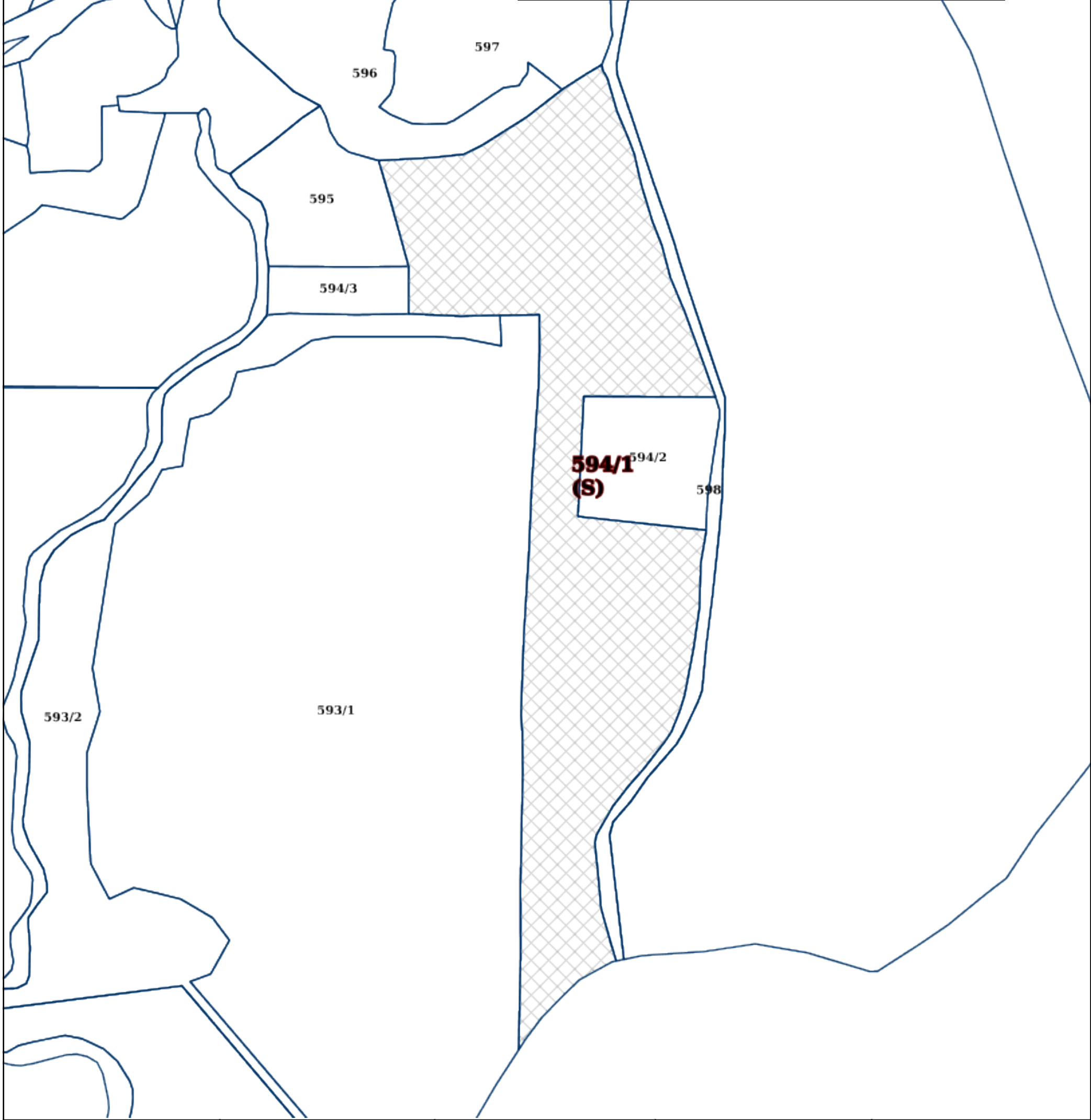


मध्यप्रदेश कम्प्यूटरीकृत भू-अभिलेख

सी.एल.आर नं. : 11110989301

वर्ष: 2024-25

दिनांक: 31-05-2024 11:19:32



ब्लॉक सं.	ग्राम	हल्का	तहसील	जिला
	गुरैया	गुरैया	सागर	सागर
सर्वेक्षण सं.	क्षेत्रफल		भू. रा. श.	
594/1(S)	15.3300(हेक्ट.)		0	

अधिकृत (शासकीय) वन विभाग मध्यप्रदेश शासन शासकीय संस्था

मापांक 1:4000
0 50 100 150 200m

(हस्ताक्षर)