

itled Polygon

on Style, Color View Altitude Measurements

Perimeter: 0.66 Miles

Area: 10.3 Acres

OK

Cancel

Asafpur Forest Mukerian

Image © 2024 Maxar Technologies

103 m



NO - 1279

Date - 18-04-2024

**Diversion of 275.16 Ha. (Instead of 109.64 Ha.) forest land (211.06 Ha. Protected forest and 64.10 Ha. PLPA areas) excluding delisted area (58.75 Ha) out of 333.91 Ha. of forest land for Reservoir of Shahpurkandi Dam Project in Tehsil Dhar Kalan Forest Division and District Pathankot. (By Er. Nitin Sood, EXECUTIVE ENGINEER, SPK DAM ALLIED WORKS DIVISION, SHAHPURKANDI TOWNSHIP.)**

**Undertaking for providing 4.14 Ha. of non forest land for Compensatory Afforestation**

I, Er. Nitin Sood, EXECUTIVE ENGINEER, SPK DAM ALLIED WORKS DIVISION, SHAHPURKANDI TOWNSHIP undertake to provide total **4.14 Ha. (Village Asafpur 4.14 Ha.) of Non-Forest land of District Hoshiarpur** to Forest Department for Compensatory Afforestation in lieu of the diversion of 275.16 Ha. of forest land for Reservoir of Shahpurkandi Dam Project in Tehsil Dhar Kalan Forest Division and District Pathankot. This Land is free from all encumbrances and encroachment.

  
(Er. Nitin Sood)  
Executive Engineer,  
SPK Dam Allied Works Division,  
Shahpurkandi Township.  


ਪੰਜਾਬ ਸਰਕਾਰ  
ਵਣ ਅਤੇ ਜੰਗਲੀ ਜੀਵ ਸੁਰੱਖਿਆ ਵਿਭਾਗ, ਪੰਜਾਬ,  
ਦਫ਼: ਵਣ ਮੰਡਲ ਅਫਸਰ,  
ਨੇੜੇ ਪਿੰਡ ਉਸਮਾਨ ਸਹੀਦ, ਦਸੂਹਾ ਜ਼ਿਲ੍ਹਾ ਹੁਸ਼ਿਆਰਪੁਰ.  
(ਫੋਨ ਨੰ: 01883-283007, ਈ-ਮੇਲ dfodasuya@gmail.com)

ਸੇਵਾ ਵਿਖੇ,

ਨੇਡਲ ਅਫਸਰ, (ਐਫ.ਸੀ.ਏ)  
ਵਣ ਭਵਨ, ਸੈਕਟਰ-68,  
ਸਾਹਿਬਜ਼ਾਦਾ ਅਜੀਤ ਸਿੰਘ ਨਗਰ।

ਨੰਬਰ ੮੧ ਮਿਤੀ 19/4/2024

ਵਿਸਾ ਸ਼ਾਹਪੁਰ ਕੰਢੀ ਡੈਮ ਦੇ ਸਬੰਧ ਵਿੱਚ ਡਾਇਵਰਟ ਹੋਏ 275.16 ਹੈਕਟਰ ਰਕਬੇ ਦੇ ਬਦਲੇ ਜਲ ਸਰੋਤ ਵਿਭਾਗ ਵੱਲੋਂ ਵੱਖ-  
2 ਜ਼ਿਲ੍ਹਿਆਂ ਵਿੱਚ ਵਣ ਵਿਭਾਗ ਨੂੰ ਟਰਾਂਸਫਰ ਕੀਤੀ ਗਈ ਨਾਨ ਫਾਰੈਸਟ ਲੈਂਡ ਨੂੰ ਸੁਰੱਖਿਅਤ ਵਣ ਘੋਸ਼ਿਤ ਕਰਵਾਉਣ  
ਲਈ ਪ੍ਰਾਪਤ ਹੋਈਆਂ ਤਜਵੀਜ਼ਾਂ ਸਬੰਧੀ।

ਹਵਾਲਾ ਆਪ ਜੀ ਦਾ ਪੱਤਰ ਨੰ-1823747/2024 ਮਿਤੀ 16.04.2024

ਉਪਰੋਕਤ ਵਿਸ਼ੇ ਸਬੰਧੀ ਆਪ ਜੀ ਨੂੰ ਬੇਨਤੀ ਕੀਤੀ ਜਾਂਦੀ ਹੈ ਕਿ ਹਵਾਲੇ ਅਧੀਨ ਪੱਤਰ ਰਾਂਹੀ ਆਪ ਜੀ ਵੱਲੋਂ ਮੰਗਿਆ  
ਗਿਆ ਪਿੰਡ ਆਸਫਪੁਰ ਵਿੱਖੇ ਖਰੀਦੀ ਗਈ ਨਾਨ ਫਾਰੈਸਟ ਲੈਂਡ ਦਾ ਲੈਂਡ ਸੂਟੇਬਿਲਟੀ ਸਰਟੀਫਿਕੇਟ ਅਤੇ ਖਸਰਾ ਨੰਬਰਾਂ ਦੀ  
ਡਿਟੇਲ ਨਾਲ ਨੱਥੀ ਕਰਕੇ ਆਪ ਜੀ ਨੂੰ ਸੂਚਨਾ ਅਤੇ ਅਗਲੇਰੀ ਯੋਗ ਕਾਰਵਾਈ ਲਈ ਭੇਜੀ ਜਾਂਦੀ ਹੈ। ਇਸ ਤੋਂ ਇਲਾਵਾ ਆਪ ਜੀ  
ਨੂੰ ਇਹ ਵੀ ਦੱਸਣਾ ਯੋਗ ਹੋਵੇਗਾ ਕਿ ਇਸ ਰਕਬੇ ਵਿੱਚ ਕੋਈ ਵੀ ਨਜ਼ਾਇਜ਼ ਕਬਜ਼ਾ ਨਹੀਂ ਹੈ, ਮੌਕੇ ਤੇ ਇਹ ਰਕਬਾ ਵਣ ਵਿਭਾਗ ਦੇ  
ਕਬਜ਼ੇ ਵਿੱਚ ਹੀ ਹੈ (ਸਰਟੀਫਿਕੇਟ ਦੀ ਕਾਪੀ ਨੱਥੀ)।

ਵਣ ਮੰਡਲ ਅਫਸਰ,  
ਦਸੂਹਾ ਵਣ ਮੰਡਲ,  
ਦਸੂਹਾ।

ਪਿੱਠਅੰਕਣ ਨੰ-

ਮਿਤੀ


ਇਸ ਦੀ ਨਕਲ ਵਣ ਪਾਲ ਨਾਰਥ ਸਰਕਲ, ਪੰਜਾਬ ਹੁਸ਼ਿਆਰਪੁਰ ਸੂਚਨਾ ਅਤੇ ਅਗਲੇਰੀ ਯੋਗ ਕਾਰਵਾਈ ਲਈ ਭੇਜੀ  
ਜਾਂਦੀ ਹੈ।

ਵਣ ਮੰਡਲ ਅਫਸਰ,  
ਦਸੂਹਾ ਵਣ ਮੰਡਲ,  
ਦਸੂਹਾ।

Diversion of 275.16 ha (instead of 109.64 ha) forest land (211.06 ha Protected forest and 64.10 ha.PLPA area) excluding delisted area (58.75 ha) out of 333.91 ha of total land for Reservoir of Shahpurkandi Dam Project in Tehsil Dhar Kalan Forest Division and District Pathankot (By (Sandesh Raj) Executive Engineer Shahpurkandi Dam Division No-II SHahpurkandi Township) .  
Proposal No- FP/PB/HYD/40592/2019

**Check List Serial Number -18**  
**Land Suitability Certificate By The DFO**


This is certified that 4.14 ha land in village Asafpur ,HB No-359 ,Khasra No 2//588/1 (0-4), 2//588/2(6-11), 2//589(1-8), 2//590(1-8), 2//592(16-13),2//593(3-15),2//594(9-5),2//595 (5-8),2//1017/583(14-8),2//1018/584(7-16), 2//1026/598(2-0), 2//1028/599(0-9),2//1030/600(2-0), 2//1032/613/1/2(4-7), 2//1032/613/2 (6-6) Total 81 Kanal 18 Marla (4.14 Ha) Tehsil Mukerian Distt Hoshiarpur identified for Compensatory afforestation in Contiguous to the already existing canal/strip/PF and is suitable for undertaking plantation from the management point of view & is free from all sorts of encumbrances & encroachments.

  
Divisional Forest Officer,  
Anjan Singh  
Dasuya Forest Division,  
Divisional Forest Officer,  
Dasuya Forest Division Dasuya

ਲਤੀਵਾਰ ਨੰਬਰਾਂਨ ਖਸਰਾ ਜੋਰ ਤਜਵੀਜ਼ ਬੰਧਸ ਭਾਰਤੀ ਵਣ ਐਕਟ 1927 ਦੀ ਧਾਰਾ 29 ਅਧੀਨ  
ਪਿੰਡ ਆਸਰਪੁਰ ਹੋਦਬਸਤ ਨੰ 359 ਤਹਿਸੀਲ ਮੁਕੇਰੀਆ ਜਿਲ੍ਹਾ ਹੁਸ਼ਿਆਰਪੁਰ

ਖਸਰਾ ਨੰਬਰ	ਰਕਬਾ	
	ਕਨਾਲ	ਮਰਲਾ
2//588/1	0	4
2//588/2	6	11
2//589	1	8
2//590	1	8
2//592	16	13
2//593	3	15
2//594	9	5
2//595	5	8
2//1017/583	14	8
2//1018/584	7	16
2//1026/598	2	0
2//1028/599	0	9
2//1030/600	2	0
2//1032/613/1/2	4	7
2//1032/613/2	6	6
ਜੋਰ	81	18

  
ਦਸਤਖਤ ਵਣ ਗਾਰਡ

  
ਦਸਤਖਤ ਬਲਾਕ ਅਫਸਰ  
ਹਾਜੀਪੁਰ

  
ਦਸਤਖਤ ਵਣ ਰੋਜ਼ ਅਫਸਰ,  
ਮੁਕੇਰੀਆ

  
Divisional Forest Officer  
Dasuya Forest Division  
Dasuya

## ਸਰਟੀਫਿਕੇਟ

ਤਸਦੀਕ ਕੀਤਾ ਜਾਂਦਾ ਹੈ ਕਿ ਨਿਗਰਾਨ ਇੰਜੀਨੀਅਰ/ਸਿਵਲ ਇੰਜੀਨੀਅਰ ਸਾਹਪੁਰ ਕੰਢੀ ਪਾਵਰ ਹਾਊਸ ਹਾਜ਼ੀਪੁਰ  
ਵਲੋਂ ਦਸਤਖਤ ਕੀਤਾ ਗਿਆ ਹੈ (ਐਫ.ਸੀ.ਏ.1980 ਤਹਿਤ) ਪਿੰਡ ਆਸਟਪੁਰ ਹੱਦਬਸਤ ਨੰ. 359 ਤਹਿਸੀਲ ਮੁਕੇਰੀਆ  
ਜਿਲ੍ਹਾ ਹੁਸ਼ਿਆਰਪੁਰ ਦੇ ਖਸਰਾ ਨੰਬਰ 2//588/1, 2//588/2, 2//589, 2//590, 2//592, 2//593, 2//594, 2//595, .  
2//1017/583, 2//1018/584, 2//1026/598, 2//1028/599, 2//1030/600, 2//1032/613/1/2 ਅਤੇ  
2//1032/613/2 ਕੁੱਲ ਰਕਬਾ 81 ਕਨਾਲ 18 ਮਰਲਾ ਹੈ। ਇਸ ਰਕਬੇ ਵਿੱਚ ਕੋਈ ਵੀ ਨਜ਼ਾਇਜ਼ ਕਬਜ਼ਾ ਨਹੀਂ ਹੈ, ਮੇਕੇ ਤੇ  
ਇਹ ਰਕਬਾ ਵਣ ਵਿਤਾਗ ਦੇ ਕਬਜ਼ਾ ਵਿੱਚ ਹੈ।

  
ਵਣ ਰੋਜ਼ ਅਫਸਰ,  
ਮੁਕੇਰੀਆ।

as  
  
Divisional Forest Officer  
Dasuya Forest Division  
Dasuya

**PUNJAB GOVERNMENT  
DEPARTMENT OF FORESTS & WILDLIFE PRESERVATION  
(FOREST BRANCH)**

**NOTIFICATION**

**No. FOREST-FW0FW-2(NOTI)/44/2024-FW/ 5212**

**Chandigarh, Dated the 30-4-24**

In exercise of the powers conferred by section 29 of Indian Forest Act 1927 and all other powers enabling him in this behalf, the Governor of Punjab is pleased to declare the land under the ownership of the Government of Punjab in **Village Asafpur H.B. No. 359, Tehsil Mukerian (Talwara), District Hoshiarpur**, described in the schedule below to be **"Protected Forest"** and that the provisions of Chapter IV and other Sections, including Section-68 of the said Act shall be applicable to them :-

**SCHEDULE**

Sr. No	Distrct	Tehsil	Village/ H.B. No.	Description of Khasra No.	Ares	
					Kanal	Marla
1	Hoshiarpur	Mukerian (Talwara)	Asafpur H.B. No. 359	2//588/1	0	4
				2//588/2	6	11
				2//589	1	8
				2//590	1	8
				2//592	16	13
				2//593	3	15
				2//594	9	5
				2//595	5	8
				2//1017/583	14	8
				2//1018/584	7	16
				2//1026/598	2	0
				2//1028/599	0	9
				2//1030/600	2	0
				2//1032/613/1/2	4	7
				2//1032/613/2	6	6
Total					76	118
Total (Kanal, Marle)					81	18
Total Area (Acre,Kanal,Marla)				10 Acre, 1 Kanal, 18Marla		
Total Area in Hectare				4.14 (Hectare)		

Whereas by this Notification the land mentioned in the schedule above is hereby declared as **"Protected Forest"** Under section 29 of the Indian Forest Act, 1927. Now therefore, the Governor of Punjab in exercise of the powers conferred by Section 30 of the Said act is pleased:-

- To declare all trees standing in or upon these lands to be reserved from the date of publication of this notification, and
- To prohibit from the same date the quarrying of stones/sand or burning of lime or charcoal or the collection or subjection to any manufacturing process or removal of

51

any forest produce in any such forest and breaking up or clearing of land for cultivation, for building, for herding of cattle or for any other purpose, of any such forests.

Whereas by this notification land mentioned in Schedule in the said notification has already been declared as "**Protected Forest**" under Section 29 of the Indian Forest Act, 1927. Now therefore, in exercise of the powers conferred by Section 32 and 33 of the said Act, the Governor of Punjab is pleased to make the following rules applicable to all areas comprised in the aforesaid notification:-

### **RULES**

1. No person shall:
  - a. Cut, fell, gridle, lop, tap any tree, strips of the bark or leaves from, what-so-ever or remove any forest produce without the prior permission of the Divisional Forest Officer, Dasuya.
  - b. Herd, pasture, graze or retain any cattle on the said land.
  - c. Cut or remove the grass, kahi, kana, without the prior permission of the Divisional Forest Officer, Dasuya forest Division. The grass will be cut above ground level with sickle only.
  - d. Clear or break up land for cultivation or for other purpose.
  - e. Set fire to grass, trees, timber or kindle a fire on the land.
  - f. Hunt, Shoot, Fishing, Poison Water and set traps on the said land.
2. The income from compounding of offences against the rule under section 68 of the Indian Forest Act, 1927, shall be credit to the Government.

**Chandigarh,**

**Dated the 29.04.2024**

  
(Krishan Kumar, IAS)


**Financial Commissioner, Government of Punjab  
Department of Forests & Wildlife Preservation**

Endst. No. FOREST-FW0FW-2(NOTI)/44/2024-FW/ 5213 -16

Chandigarh, Dated the 30-4-24

A copy is forwarded to the following for information and necessary action to:-

1. The Controller Printing and stationery, SAS Nagar, Punjab with one spare copy. It is requested that notification may be published in the next issue of the Government Gazette and 100 copies of the same may be sent to this Department.
2. Principal Chief Conservator of Forests (HoFF), Punjab, Sector-68, Forest Complex, Sahibzada Ajit Singh Nagar.
3. Deputy Commissioner, Hoshiarpur.
4. Divisional Forest Officer, Dasuya

  
**Financial Commissioner, Government of Punjab  
Department of Forests & Wildlife Preservation**