



राजस्थान - सरकार

कार्यालय जिला कलक्टर प्रतापगढ़ (राज.)

E-mail :- dm-pra-rj@nic.in

Fax No- 01478-222262

क्रमांक : राजस्व/भू.आ./2022-23/2207-13

दिनांक :- 31.05.2022

--: आदेश :-

मुख्य कार्यकारी अधिकारी, आर. डी. एस. ए. माईनिंग एल.एल.पी उदयपुर के पत्र क्रमांक :- RDSA/Mines/21-22/03 दिनांक 12.07.2021 के अनुसार राजस्थान सरकार खान (ग्रुप-2) विभाग के पत्र क्रमांक :- प.10(6)खान/ग्रुप-2/2019 जयपुर दिनांक 12.05.2021 के द्वारा मैसर्स RDSA MINING L.P.P. पाटनी सदन, तोली मोहल्ला मदनगंज-किशनगढ़ जिला अजमेर के पक्ष में निर्देशक, खान एवं भू-विगान विभाग, उदयपुर के पत्र समसंख्यक पत्र क्रमांक :- निदे/प.2/प्रताप/डेलि/प्लॉट सं. 01/2019/2020/563 दिनांक 10.12.2020 एवं 374 दिनांक 31.03.2021 से तहसील क्षेत्र पीपलखुंट के निकटतम ग्राम केलामेला तहसील पीपलखुंट अन्तर्गत 10.4162 हैक्टर वन भूमि अन्तर्गत डेलिनियेट प्लॉट हेतु LOI जारी करने की गंशा रखती है।

उपर्युक्त वन भूमियों के बदले गैर वन भूमि प्रत्यावर्तन/विपथन हेतु आवेदक संस्था द्वारा कार्यालय हाजा के समक्ष आवेदन प्रस्तुत किया गया है। इस संबंध कार्यालय के पत्र क्रमांक :- राजस्व/भू.आ./2021-22/899-910 दिनांक 13.07.2021 एवं समसंख्यक पत्र क्रमांक :- 1620-31 दिनांक 29.09.2021 तथा पत्र क्रमांक :- 1671-81 दिनांक 14.10.2021 के द्वारा समस्त उपखण्ड अधिकारी एवं तहसीलदार प्रतापगढ़ को लिखा जाने पर उपखण्ड अधिकारी धरियावद के पत्र क्रमांक :- राजस्व/2021-22/09 दिनांक 07.01.2022 के द्वारा प्रस्तावित अनुसार प्रस्तावित प्रयोजनार्थ वन भूमियों के बदले राजस्व ग्राम सेवानगर की आराजी संख्या 68/4 रकबा 37.5624 हैक्टर में से 10.50 हैक्टर गैर वन भूमियों के विपथन हेतु प्रस्ताव प्रस्तुत किये गये थे।

उक्त क्रम में कार्यालय के पत्र क्रमांक :- राजस्व/वन भूमि/प्रत्यावर्त/2021-22/34-34 दिनांक 12.01.2022 एवं समसंख्यक पत्र क्रमांक :- 2117 दिनांक 28.04.2022 के द्वारा उप वन संरक्षक, प्रतापगढ़ को लिखा जाने पर उप वन संरक्षक प्रतापगढ़ के पत्र क्रमांक :- एफ./तक./उवसं./2021-22/3230-31 दिनांक 30.05.2022 के द्वारा वन भूमि के बदले प्रस्तावित गैर वन भूमि को वन विभाग के नाम आवंटित/अन्तरित किए जाने की स्वीकृति प्रदान की गई है।

अतः राजस्थान सरकार खान (ग्रुप-2) विभाग के पत्र क्रमांक :- प.10(6)खान/ग्रुप-2/2019 जयपुर दिनांक 12.05.2021 के द्वारा मैसर्स RDSA MINING L.P.P. पाटनी सदन, तोली मोहल्ला मदनगंज-किशनगढ़ जिला अजमेर के पक्ष में निर्देशक, खान एवं भू-विगान विभाग, उदयपुर के पत्र समसंख्यक पत्र क्रमांक :- निदे/प.2/प्रताप/डेलि/प्लॉट सं. 01/2019/2020/563 दिनांक 10.12.2020 एवं 374 दिनांक 31.03.2021 से तहसील क्षेत्र पीपलखुंट के निकटतम ग्राम केलामेला तहसील पीपलखुंट अन्तर्गत 10.4162 हैक्टर वन भूमि अन्तर्गत डेलिनियेट प्लॉट हेतु LOI जारी करने की गंशा पत्र में वर्णित वन भूमि रकबा की क्षतिपूर्ति हेतु राजस्व ग्राम राजस्व ग्राम सेवानगर की आराजी संख्या 68/4 रकबा 37.5624 हैक्टर में से 10.50 हैक्टर भूमि राजस्थान भू-राजस्व अधिनियम 1956 की धारा 92 के तहत Set Apart की जाकर उक्त भूमि रकबा Forest Land Bank में समायोजित करते हुए वन विभाग को वृक्षारोपण एवं वानिकी कार्य हेतु प्रत्यावर्तित/विपथित/आवंटित की जाती है।

तहसीलदार धरियावद आरक्षित/आवंटित भूमि का भौतिक रूप से कब्जा क्षेत्रिय वन अधिकारी, रैंज धरियावद को सुपुर्द कर राजस्व अभिलेख में दर्ज करें व नक्शे में तरमीम कर पालना रिपोर्ट प्रस्तुत करें। आवंटित/आरक्षित भूमि का उपयोग अन्य प्रयोजनार्थ नहीं किया जा सकेगा।

(सौरभ स्वामी)

जिला कलक्टर

प्रतापगढ़

दिनांक :- 31.05.2022

क्रमांक : राजस्व/भू.आ./2022-23/2207-13

प्रतिलिपि : निम्नांकित को सूचनार्थ एवं पालनार्थ प्रेषित है :-

1. उप वन संरक्षक, प्रतापगढ़
2. उपखण्ड अधिकारी/तहसीलदार/विकास अधिकारी धरियावद
3. क्षेत्रिय वन अधिकारी, रैंज धरियावद
4. ग्राम पंचायत अणत पंचायत समिति धरियावद जिला प्रतापगढ़
5. मुख्य कार्यकारी अधिकारी, आर. डी. एस. ए. माईनिंग एल.एल.पी उदयपुर
6. आदेश पंजिका।

जिला कलक्टर

प्रतापगढ़

राजस्थान सरकार
वन विभाग (क)
विज्ञप्ति

संख्या

दिनांक

चूंकि इसके साथ संलग्न अनुसूची में बतलाई गई वनभूमि अथवा बंजरभूमि सरकार की सम्पत्ति है या उसमें सरकार स्वामित्वाधिकार रखती है अथवा सरकार उसकी सम्पूर्ण वनउपज या उसके किसी भाग की हकदार हैं। और चूंकि सरकार पंचायत भूमि और बंजरभूमि को राजस्थान वन अधिनियम 1953 की धारा 29 की उप धारा (1) के अधीन रक्षित वन घोषित करने का विचार रखती है।

और चूंकि पूर्वोक्त भूमि में अथवा उस पर सरकार और प्राईवेट व्यक्तियों के अधिकारों के प्रकार और सीमा का अभी तक किसी प्रकार अभिलेखन नहीं किया गया है :

और चूंकि सरकार यह भी सोचती है कि पूर्वोक्त वन भूमि अथवा बंजर भूमि में अथवा उस पर सरकार अथवा प्राईवेट व्यक्तियों के अधिकारों के प्रकार और सीमा के विषय में जांच करवाना और उनका अभिलेखन कराया जाना आवश्यक है, परन्तु इस कार्य में इतना अधिक समय लग जावेगा कि जिसके बीच में सरकार के अधिकारों को क्षति पहुंचने की आशंका है।

अतः अब राजस्थान वन अधिनियम, 1953 (1953 का अधिनियम, संख्या 13) की धारा 29 की उप-धारा (3) के द्वारा प्रदत्त शक्तियों के प्रयोग में सरकार एतद्वारा, वन बन्दोबस्त अधिकारी/सहायक वन बन्दोबस्त अधिकारी को पूर्वोक्त वन भूमि अथवा बंजर भूमि में या उन पर सरकार या प्राईवेट व्यक्तियों के अधिकारों की जांच तथा अभिलेखन करने के लिए नियुक्त करती है और ऐसी जांच व अभिलेखन, जहाँ तक व्यवहार्य हो, उपर्युक्त अधिनियम की धारा 6, 7, 8, 10, 11 (1), 12, 14, 17, 18 और 19 में प्रावहित विधि के अनुसार ही किया जावेगा।

और उपर्युक्त अधिनियम की धारा 29 की उप-धारा (3) के परन्तुक (proviso) द्वारा प्रदत्त शक्तियों के अग्रेतर अनुसरण में राजस्थान सरकार पूर्वोक्त जांच और अभिलेखन होने तक एतद्वारा कथित वन भूमि और बंजर भूमि को रक्षित वन घोषित करती है, परन्तु इससे व्यक्तियों अथवा वर्गों के वर्तमान अधिकारों में कमी नहीं होगी और न उन पर कोई प्रभाव पड़ेगा :

और उसकी धारा 30 द्वारा प्रदत्त शक्तियों के अग्रेतर अनुसरण में सरकार यह भी घोषित करती है कि इसके साथ संलग्न द्वितीय अनुसूची में दिखाए गए कथित रक्षित वन में स्थित वृक्ष इस विज्ञप्ति के राज-पत्र में प्रकाशित होने की तारीख से आरक्षित किये जाते हैं और पूर्वोक्त तारीख में कथित वन में किसी खदान से पत्थर निकालना या चूना या कोयला जलाना या किसी वन उपज का संग्रह किया जाना या किसी निर्माण प्रक्रिया या साधन बनाया जाना और कथित वन में किसी भूमि को कृषि के लिए या मकान बनाने के लिए या पशुपालन के लिए अथवा किसी अन्य प्रयोजन के लिए तोड़ा जाना, साफ किया जाना निषिद्ध करती है।

प्रथम अनुसूची (वन भूमि और बंजर भूमि)
द्वितीय अनुसूची (आरक्षित वृक्ष)

राज्यपाल की आज्ञा से,
शासन सचिव

प्रथम अनुसूची

संख्या	नाम ब्लाक	नाम तहसील	नाम जिला	सीमा	विवरण	
					खसरा नम्बर	रकबा हे० में
1	2	3	4	5	6	
1	सेवानगर रेंज-धरियावद	धरियावद	प्रतापगढ़	ग्राम-सेवानगर	171/68	10.50 है.
				उत्तर :- खसरा नम्बर: 62 एवं 68 ग्राम सेवानगर पूर्व :- खसरा नम्बर: 68 ग्राम सेवानगर दक्षिण :- खसरा नम्बर: 68/4 ग्राम सेवानगर पश्चिम :- खसरा नम्बर: 68/4, 68/35 एवं 68/2 ग्राम सेवानगर		

(हरि किशन सारसवत, भा.व.से.)
उप वन संरक्षक,
प्रतापगढ़

प्रारंभिक विज्ञप्ति के प्रस्ताव के साथ उप वन संरक्षक द्वारा प्रमाण-पत्र
(जो लागू नहीं होता है उसे काट दे)

वनखण्ड –सेवानगर
रेंज – धरियावद
वन मण्डल –प्रतापगढ़

ग्राम सेवानगर
तहसील –धरियावद
जिला – प्रतापगढ़

- 1.- संलग्न प्रारूप में दर्शाई गई भूमि का वर्गीकरण मगरी पायती है उक्त भूमि को वन संरक्षण अधिनियम 1980 के प्रत्यावर्तन प्रकरण Diversion of 10.4162 Ha. Forest Land In Favour of RDSA MINING LLP For Opencast Marble Mining (Plot No.02/2019 in Revenue Village – Kela Mela, Tehsil- Pipalkhunth, District – Pratapgarh, Rajasthan कार्य हेतुजिला/वनमंडल प्रतापगढ़ में कुल 10.4162 हे0 वनभूमि प्रत्यावर्तन (आन लाईन आवेदन संख्या-FP/RJ/MIN/142600/2021)के प्रकरण में क्षर्तिपुरक वृक्षारोपण हेतु गैर वनभूमि का आवंटन जिला कलक्टर, प्रतापगढ़ के आदेश क्रमांक राजस्व/भू. आ/प्रत्यावर्तन/2022-23/2207-13दिनांक 31-05-2022 के द्वारा वन विभाग के पक्ष में किया गया। जिसे विज्ञप्ति के कॉलम 6 में विस्तृत रूप से खसरा नम्बरो का विवरण दर्शाया गया है।
- 2.- वर्तमान में भूमि राजस्व लेखों में वन विभाग के नाम दर्ज है तथा मौके पर विभाग द्वारा विकास कार्य कराया जाना है। इसमें कोई अतिक्रमण अथवा खनन कार्य नहीं हो रहा है। क्षेत्र को रक्षित वन घोषित कराना प्रस्तावित है।
- 3.- वर्तमान में 10.50 है. भूमि पर प्लान्टेशन एवं अन्य विकास कार्य कराये जाने है इनमें कोई खनन कार्य नहीं हुए है। भविष्य में अन्य क्षेत्रों में भी विकास कार्य कराये जाने की संभावना है।
- 4.- भूमि पर वृक्षों का धनत्व कुछ क्षेत्र में 0.3है. तथा कुछ क्षेत्र में नगण्य है। इस वनखण्ड में प्रमुख प्रजातियां सागवान, तेंदु, ढाक,कसोद, बांस, आवला, चुरेल, शीशम, नीम इत्यादि प्राकृतिक रूप से विद्यमान है ।
- 5.- समीपवर्ती स्थित क्षेत्र राजस्व बंजर (राजस्व बंजर/चरागाह/खातेदारी/वन) भूमि है तथा चारो ओर की सीमाओ का विस्तृत उल्लेख विज्ञप्ति के कॉलम 5 में कर दिया गया है।
- 6.- वनखण्डों के वांछित मानचित्र (नक्शे संलग्न हे एवं विज्ञप्ति में दिखाई गई दिशाओं, सीमाओं एवं स्थिति के अनुरूप है। प्रस्तावित वन क्षेत्रों की सीमा को राजस्व नक्शे में लाल स्याही से इंगित किया गया है। प्रस्तावित क्षेत्र की जी.टी. शीट पर चिन्हित किया जाकर प्रस्ताव के साथ संलग्न किया गया है।
- 7.- प्रस्तावित क्षेत्रों की विज्ञप्तियों के प्रारूप यथा विधि पूर्व में नहीं भेजने के कई कारण रहे है किन्तु अब उल्लेखित वनक्षेत्रों के कानूनी स्वरूप देने हेतु प्रचलित नियमों के अनुरूप शासकीय गजट का प्रकाशन होना नितान्त आवश्यक है, जिससे कि इन भूमियों पर वन विभाग का साक्ष्य सिद्ध हो सके।
- 8.- उक्त वन भूमि का पूर्व में राजपत्र में प्रकाशन नहीं हुआ है।

तेजपाल भीणा
क्षेत्रीय वन अधिकारी
धरियावद

(हरि किशन सारस्वत: भा.व.से.)
उप वन संरक्षक,
प्रतापगढ़

Office of the Deputy Conservator of Forests, Pratapgarh

प्रमाण-पत्र

Certificate of the range officer *Dharyawad* on the boundary description of protected forest blocks of *Sevanagar* range *Dharyawad*

Certified that:-

1. I have personally inspected the forest and have drawn up these boundary description as per condition on the spot and to the best of my knowledge they are reasonably correct.
2. The revenue record in respect of these blocks has also been consulted.

S.no.	Proposed forest Block	Servey no.	Area	Mutation no.
1.	Sevanagar Range - Dharyawad.	171/68	10.50Ha.	333-Dt. 05-06-2023

Dated:-

Signature of the *तेजपाल मीणा*
Range forest officer, *क्षेत्रीय वन अधिकारी*
Dharyawad, *रेन्ज-धरियावद*

Certified that the draft notification has been scrutinized properly and is in order. Further I have satisfied myself after inspecting proposed forest block Sevanagar Range Dharyawad.

Dated:-

उप वन संरक्षक
Signature of the
Deputy Conservator of Forests,
Pratapgarh

द्वितीय अनुसूची

वनखण्ड –सेवानगर
रेंज – धरियावद
वन मण्डल – प्रतापगढ़

ग्राम –सेवानगर
तहसील –धरियावद
जिला – प्रतापगढ़

क्र.सं.	नाम प्रजाति (स्थानीय)	नाम प्रजाति (बोटैनिकल)
1	सागवान	Tectona grandis Linn.
2	तेंदू/टिमरू	Diospyros melanoxylon Roxb.
3	आंकडिया	Holorrhena antidysenterica
4	बांस	Dendrocalamus strictus
5	चुरेल	Holoptel ea integrifolia Planch
6	आंवला	Emblica officinalis Gaerth
7	नीम	Azadirachta indica A.Juss.
8	ईमली	Tamarindus indica Linn.
9	करंज	Pongamia pinnata Linn.
10	बैर	Zizyphus oenoplia
11	बहेड़ा	Terminalia bellirica (Gaerth) Roxb.
12	ढाक	Butea monosperma

र
क्षेत्रीय वन अधिकारी
धरियावद
रेंज- धरियावद

(हरि किशन सारसवत, भावसे)
वन संरक्षक,
प्रतापगढ़

भूमि कब्जा हस्तान्तरण पत्र

कार्यालय जिला कलेक्टर प्रतापगढ़ के आदेश क्रमांक राजस्व/भू.आ./2022-23/2207-13 दिनांक 31.05.2022 के द्वारा तहसील धरियावद के राजस्व ग्राम सेवानगर की निम्न वर्णित भूमियों को जो की वनभूमि के बदले गैर वनभूमि के रूप में वन विभाग के नाम आंवटित/अन्तरित किए जाने का आदेश किया गया था।

उक्त भूमियों का वन विभाग के नाम राजस्व अभिलेख में अमलदरामद किया जा चुका है तथा जमाबंदी की सत्यापित प्रति भी प्राप्त कर ली गई है।

क्र. स	तहसील क्षेत्र	राजस्व ग्राम	वन विभाग के नाम राजस्व रिकार्ड में दर्ज आराजी संख्या		कुल रकबा हैक्टर में
			जिला कलेक्टर के आदेशानुसार वर्णित आराजी	तरमीम बाद नवीन आराजी	
01	धरियावद	सेवानगर	68/4	171/68	10.50
		कुलकिता	01	01	10.50 हैक्टर

आज दिनांक 26-06-2023 को उक्त वर्णित भूमियों का भौतिक रूप से कब्जा सुपुर्दगी एवं हस्तान्तरण भूधारी सक्षम प्राधिकारी/प्रतिनिधी पटवारी अणत के जरिये द्वारा संबंधित वन विभाग के सक्षम प्राधिकारी शक्रसिंह शर्मा वनपाल को सिपुर्द कर दिया गया है। वनपाल नाका द्वारा कब्जा प्राप्त कर लिया गया है।

Babul
पटवारी
पटवार हल्का अणत
कब्जा पदनाम
त, धरियावद, जिला प्रतापगढ़ (राज.)
राजस्व विभाग सक्षम प्राधिकारी
नाम, पदनाम हस्ताक्षर मय सील

Dus
वनपाल
वन नाका मंगाणा
कब्जा प्राप्ति कार्या
वन विभाग सक्षम प्राधिकारी
नाम, पदनाम हस्ताक्षर मय सील



जमाबन्दी (खेवट/खतोनी)
(प्रतिलिपि)

प्रपत्र पी-26 (सी)
(देखिये नियम 153 ए)

ग्राम का नाम :- सेवानगर
पटवार हल्का :- अणत
भू.अभि.नि. :- पारसोला
तहसील :- धरियावद
जिला :- प्रतापगढ़

अंतिम चौसाला आधार सम्वत :- 2070 - 2073 जमाबंदी 2077 (वर्ष 2021) से स्थायी
भूमि धारक का नाम :- राज.सरकार
क्षेत्रफल की ईकाई :- हैक्टेयर
खाता संख्या नया :- 179
खाता संख्या पुराना :- 1

काश्तकार का नाम:-

1. वन विभाग हिस्सा- पूर्ण धरियावद वन-विभाग,

खसरा संख्या	क्षेत्रफल	भूमि वर्गीकरण	कृषक द्वारा संदत्त लगान	सिंचाई के साधन	अन्तरण के क्रम में प्रमाणित नामान्तरकरण संख्या व दिनांक	टिप्पणी
171/68	10.5000	वन 10.5000			स्वीकृत नामांतरकरण : 333 05/06/2023 आवंटन	
कुल खसरे - 1	10.5000	10.5000				

यह प्रपत्र केवल प्रार्थी की जानकारी के लिए है।

इसका उपयोग किसी भी न्यायालय में साक्षी के रूप में नहीं किया जा सकता है।

नकल जारी करने की तिथि :- 24-Jun-2023



राजकीय प्रमोशनार्थ 1

Qabul

पटवारी

26/06/23

पटवार हल्का अणत

त. धरियावद, जिला-प्रतापगढ़ (राज.)

**SEVANAGAR REVENUE VILLAGE
TEHSIL- DHARIYAWAD & DISTRICT- PRATAPGARH (RAJ.)**

SCALE- 1 :4000

मिलान शीट नं. 1

सीमा ग्राम घणेरा पट्टे अणत जागीर

सीमा ग्राम घणेरा पट्टे अणत जागीर

सीमा ग्राम गुड़ा जागीर पट्टे

सीमा ग्राम नीम्बर वाड़ा जागीर पट्टे अणत

Khasra no. 171/68

मिलान शीट नं. 4

कसल से मिलान किया।

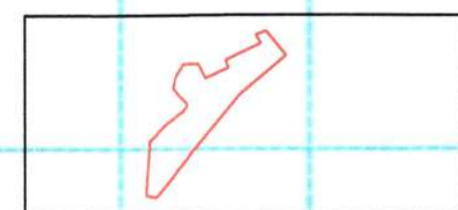
पटवारी
19/7/23

पटवारी
क.स. प्रतापगढ़

C. S.

उप वन संरक्षक
प्रतापगढ़

नेपाल मीणा
क्षेत्रीय वन अधिकारी
तेह- धरियावद



AREA- 10.5000 Ha. (KHASRA NO. - 171/68)

भूप्रबन्ध विभाग - भीलवाड़ा
ग्राम - सेवानगर
तहसील - धरियावद
जिला - प्रतापगढ़
सन् - 1949
संवत् - 2004

पैमाना 1 से.मी.= 40 मीटर
मैप स्केल- 1:4000



संकेत

- पुख्ता लाईन
- - - डैश-डोट लाईन
- - - डैश-डैश लाईन
- तरमीम लाईन
- ट्रावर्स लाईन
- ग्राम सीमा
- कुआँ
- △ तिरपटा
- II आबादी
- तूदा
- आचा
- पाल
- मंदिर

जाँचकर्ता हस्ताक्षर

	नाम	हस्ताक्षर	दिनांक
पटवारी	नेपाल मीणा		11/2/2021
गिरदावर	कुंवर		11/2/21
तहसीलदार	अमित		11/2/21

सर्वे/मिसल बन्दोबस्त दिनांक :-
आनलाईन दिनांक :-

0 120 240 360

VENDOR NAME - WAPCOS LTD.

PROJECT NAME - DILRMP (BOR) AJMER

PROPOSED FOREST BLOCK SEVANAGAR (Area 10.5 ha)

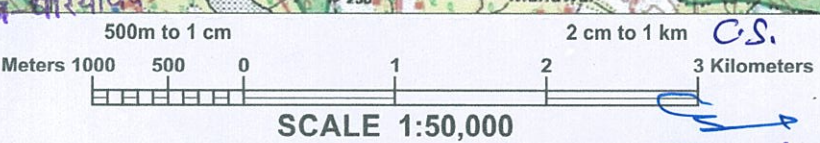


**Proposed Forest Block Sevanagar
Identified CA Land (NFL)
Area - 10.5 ha.**

LEGEND

 **IDENTIFIED CA LAND (NFL)**
Area - 10.5 ha.

Part of G.T. Sheet No. 461/5



INDEX

Express highway: with toll; with bridge; with distance stone	
Roads, metalled: according to importance	
Roads, double cartage-way: according to importance	
Unmetalled road. Cart-track. Pack-track with pass. Foot-path	
Streams: with track in bed; undefined. Canal	
Dam: masonry or rock-filled; earthwork. Weir	
River: dry with water channel; with island & rocks. Tidal river	
Submerged rocks. Shoal. Swamp. Reeds	
Wells: hand; unlined. Tube-well. Spring. Tanks: permanent; dry	
Embankments: road or rail; tank. Broken ground	
Railways, broad gauge: double; single with station; under constr.	
Railways, other gauges: double; single with distance stone; do.	
Mineral line or tramway. Kin. Cutting with tunnel	
Contours with sub-features. Rocky slopes. Cliffs	
Sand features: (1) flat. (2) sand-hill (permanent). (3) dunes (shifting)	
Towns or Villages: inhabited; deserted. Fort	
Huts: permanent; temporary. Tower. Antiquities	
Temple. Chhatra. Church. Mosque. Idgah. Tomb. Graves	
Lighthouse. Lightship. Buoys: lighted; unlighted. Anchorage	
Mine. Vine on trails. Grass. Scrub	
Palms: palmyra; other. Plantain. Conifer. Bamboo. Other trees	
Areas: cultivated; wooded. Surveyed tree	
Boundary, international	
state: demarcated; undemarcated	
district, subdivision; tahsil or taluk; forest	

तेजपाल शीमा
क्षेत्रीय वन अधिकारी
रुद्र परियावर

उप वन संरक्षक
प्रशासक

राजस्थान सरकार

वन विभाग

कार्यालय संभागीय मुख्य वन संरक्षक, उदयपुर

वन भवन, मोहता पार्क के सामने, चेतक सर्किल, उदयपुर-313001

email: ccf.udpur.forest@rajasthan.gov.in; Tel.no. 0294-2424748; 0294-2418137

कमांक एफ 8 (182 / नोटिफिकेशन) मुवसं/सर्वे/2023-24/ 4710 दिनांक :- 01-08-2023

निमित्त,

अतिप्रियत प्रधान मुख्य वन संरक्षक,
 प्रोटेक्शन एवं नोडल अधिकारी एफसीए,
 राजस्थान, जयपुर।

विशय:- वन संरक्षण अधिनियम, 1980 के तहत प्राप्त गैर वनभूमि को अधिसूचित कराने के काम में।

प्रसंग:- उप वन संरक्षक, प्रतापगढ़ के पत्रांक एफ () सर्वे/उवसं/2020-21/4137 दिनांक 21.07.2023 के काम में।

महोदय,

उपरोक्त विषयान्तर्गत संदर्भित पत्र के काम में निवेदन है कि वन (संरक्षण) अधिनियम, 1980 के तहत भारत सरकार से स्वीकृत प्रकरणों हेतु गैर वनभूमि की विज्ञप्ति प्रकाशन हेतु प्राप्त उप वन संरक्षक, प्रतापगढ़ द्वारा निम्नानुसार प्रस्ताव इस कार्यालय को प्रेषित किया है:-

क.सं.	नाम संभाग	नाम वनमण्डल	प्राप्त गैर वनभूमि (है.)	प्रस्तावित वनखण्ड का नाम	प्रस्ताव का नाम	खसरा नम्बर/क्षेत्रफल (हैक्टर में)		क्षेत्रफल (हैक्टर)	पत्र कमांक (उप वन संरक्षक)
1	मुख्य वन संरक्षक, उदयपुर	उप वन संरक्षक, प्रतापगढ़	45.5 है.	उपलाकोट	Diversion of 74.2490 ha. Forest land in favour of RDSA Mining LLP for open cast Marble Mining in Revenue Village-Danta, Tehsil- Piplkhunth, District Pratapgarh, Rajasthan.	2257 / 964	4.2092	45.50 है.	एफ () सर्वे/उवसं /202-21 /4137 दिनांक 21. 07.2023
						2258 / 964	5.4435		
						2255 / 1457	5.9120		
						2252 / 1457	9.9846		
						2248 / 2070	19.9507		
योग:-		45.5							
2	मुख्य वन संरक्षक, उदयपुर	उप वन संरक्षक, प्रतापगढ़	13.50 है.	मियाला	Diversion of 74.2490 ha. Forest land in favour of RDSA Mining LLP for open cast Marble Mining in Revenue Village-Danta, Tehsil- Piplkhunth, District Pratapgarh, Rajasthan.	142 / 10	13.50	13.50 है.	एफ () सर्वे/उवसं /202-21 /4137 दिनांक 21. 07.2023
3	मुख्य वन संरक्षक, उदयपुर	उप वन संरक्षक, प्रतापगढ़	16.00 है.	आमलीखोरा 'A'	Diversion of 74.2490 ha. Forest land in favour of RDSA Mining LLP for open cast Marble Mining in Revenue Village-Danta, Tehsil- Piplkhunth, District Pratapgarh, Rajasthan.	453 / 88	7.0200	16.00 है.	एफ () सर्वे/उवसं /202-21 /4137 दिनांक 21. 07.2023
						454 / 88	1.4600		
						455 / 88	0.0300		
						457 / 89	6.6500		
						458 / 89	0.4500		
योग:-		16.00							
4	मुख्य वन संरक्षक, उदयपुर	उप वन संरक्षक, प्रतापगढ़	10.50 है.	सेवानगर	Diversion of 10.4162 ha. Forest land in favour of RDSA Mining LLP for open cast Marble Mining (Plot No. 02/2019 in Revenue Village- Kela Mela) Tehsil- Piplkhunth, District Pratapgarh, Rajasthan	171 / 68	10.50	10.50 है.	एफ () सर्वे/उवसं /202-21 /4137 दिनांक 21. 07.2023

Signature valid

Digitally signed by Rajkumar Singh
 Designation: Chief Conservator Of
 Forest
 Date: 2023.08.01 13:52:53 IST
 Reason: Approved

RajKaj Ref No. : 4374127



वन (संरक्षण) अधिनियम, 1980 द्वारा जारी स्वीकृति में अधिरोपित शर्तोंनुसार ही उक्त आवंटित गैरवनभूमि को रक्षित वनभूमि घोषित कराया जाकर अधिसूचना की विज्ञप्ति का प्रकाशन राजपत्र में कराया जाना है। अतः उप वन संरक्षक, प्रतापगढ़ से प्राप्त मूल प्रस्ताव 6 प्रतियों में मय सी.डी. के गैरवनभूमि को राजपत्र में अधिसूचित कराने हेतु इस कार्यालय की सहमति के साथ आवश्यक कार्यवाही हेतु संलग्न प्रेषित है।
संलग्न:- उपरोक्तानुसार। (मूल प्रस्ताव 3+ 3 = 6 प्रतियों में मय सी.डी.के)

भवदीय,

(आर.के.सिंह)
संभागीय मुख्य वन संरक्षक,
उदयपुर।

क्रमांक एफ 5 () मुवसं/सर्वे/2021-22/

दिनांक :-

प्रतिलिपि:-उप वन संरक्षक, प्रतापगढ़ को उनके पत्रांक 4137 दिनांक 21.07.2023 के क्रम में सूचनार्थ प्रेषित है।

संभागीय मुख्य वन संरक्षक,
उदयपुर।

Signature valid

Digitally signed by Raj Kumar Singh
Designation: Chief Conservator Of
Forest
Date: 2023.08.01 13:52:53 IST
Reason: Approved

RajKaj Ref No. : 4374127



कार्यालय उप वन संरक्षक, प्रतापगढ़ (राज.)

क्रमांक एफ.() सर्वे/उवसं/2020-21/ 4137
निमित्त

दिनांक :- 21-07-

मुख्य वन संरक्षक,
उदयपुर (राज.)

4409

24/7/23

विषय:- वन संरक्षण अधिनियम 1980 के तहत प्राप्त गैर वन भूमि को अधिसूचित कराने के क्रम में।

महोदय,


उपरोक्त विषयान्तर्गत निवेदन है कि वन संरक्षण अधिनियम 1980 के प्रत्यावर्तन प्रकरणों के तहत इस वन मंडल को जिला कलक्टर, प्रतापगढ़ के द्वारा क्षतिपूरक वृक्षारोपण हेतु निम्नलिखित प्रत्यावर्तन प्रकरणों में गैर वन भूमि का आवंटित तथा आरक्षित की गई है जिसे राज-पत्र में अधिसूचित कराना आवश्यक है। इसके प्रस्ताव बना जाकर श्रीमान् के समक्ष उचित एवं आवश्यक कार्यवाही हेतु प्रेषित है।

क्र. सं.	प्रत्यावर्तन प्रकरण का नाम	आवंटित गैर वन भूमि का विवरण				जिला कलक्टर का आदेश क्रमांक	नाम प्रस्तावित वनखंड	
		खसरा न.	गांव/ तहसील	क्षेत्रफल है. में	नामान्तरण नं.			
1	Diversion of 74.2490 Ha. Forest Land In Favour Of RDSA MINING LLP For Opencast Marble Mining in Revenue Village - Danta, Tehsil- Pipalkhunth, District - Pratapgarh, Rajasthan .)	2257 / 964	4.2092	पहाड़ा / धरियावद	45.50	1299 / 09.06. 2023	2535-45 / 17.08.2022	उपलाकोट
		2258 / 964	5.4435					
		2255 / 1457	5.9120					
		2252 / 1457	9.9846					
		2248 / 2070	19.9507					
	योग	45.5 हे.						
2	Diversion of 74.2490 Ha. Forest Land In Favour Of RDSA MINING LLP For Opencast Marble Mining in Revenue Village - Danta, Tehsil- Pipalkhunth, District - Pratapgarh, Rajasthan .)	142 / 10	13.50 हे.	मियाला / धरियावद	13.50	232 / 05.06. 2023	2535-45 / 17.08.2022	मियाला
3	Diversion of 74.2490 Ha. Forest Land In Favour Of RDSA MINING LLP For Opencast Marble Mining in Revenue Village - Danta, Tehsil- Pipalkhunth, District - Pratapgarh, Rajasthan .)	453 / 88	7.0200 हे.	ग्राम-आमली खोरा / प्रतापगढ़	16.00	345 / 06.07. 2023	2535-45 / 17.08.2022	आमलीखोरा A
		454 / 88	1.4600 हे.					
		455 / 88	0.0300 हे.					
		457 / 89	6.6500 हे.					
		458 / 89	0.4500 हे.					
		461 / 439	0.3900 हे.					
	योग	16.00 हे.						

4	Diversion of 10.4162 Ha. Forest Land In Favour of RDSA MINING LLP For Opencast Marble Mining (Plot No.02/2019 in Revenue Village – Kela Mela, Tehsil- Pipalkhunth, District – Pratapgarh, Rajasthan	171 / 68	10.50 है.	सेवानगर / धरियावद	10.50	333 / 05.06. 2023	2207-13 / 31.05.2022	सेवानगर
---	---	----------	-----------	-------------------	-------	-------------------	----------------------	---------

उक्त भूमियों को राजपत्र में प्रकाशन हेतु निम्नलिखित रिपोर्ट एवं दस्तावेज 4 सेट में संलग्न है-

1. उक्तानुसार भूमियों की नवीनतम जमाबन्दी।
2. राजस्व मानचित्र पर प्राप्त भूमियों को लाल स्याही से दर्शाया गया है एवं साथ ही जी.टी. सिट पर दर्शाया गया है।
3. आवंटित गैर वनभूमि पर मौजूद वृक्षों के नाम।
4. प्राप्त भूमियों को जी.टी. सिट पर दर्शाया गया है।
5. निर्धारित प्रारूप में प्रारंभिक विज्ञप्ति जारी कराने का प्रमाण-पत्र, विज्ञप्ति, प्रथम अनुसूची, द्वितीय अनुसूची।
6. जिला कलक्टर का गैर वन भूमि आवंटन का आदेश।
7. समस्त दस्तावेज को सी.डी. में अपलोड कर प्रेषित है।


उप वन संरक्षक,
उप प्रतापगढ़ संरक्षक
प्रतापगढ़