

GOVERNMENT OF TELANGANA
TAHSIL OFFICE:: MADGULMANDAL

B/1041/2019

Date 19.09.2019

From
Sri S Chandra Shekar,
Tahsildar, Madgul

To
The District Collector,
Ranga Reddy

Sir,

Sub: IDWSP Division Ibrahimpantam Transfer of Government land to The Forest Department – Madgul Mandal – Nagilla Village Providing water supply to 5 constituencies with Mission Bhagiratha as source in Ranga Reddy – an Extent of Sy No 100 Ac 176-00 Gts to Forest dept under compensatory afforestation Ibrahimpantam – Madgul Mandal CA lands identified for transfer to the forest Department Handover of Govt lands to the Forest Department Report – Submitted – Reg.

- Ref: 1) The District Collector, Ranga Reddy Lr No.E5/5356/2016
dt 29.09.2018
2) This Office Pro.No. B/1041/2018, Dated 19.09.2019

@@@@@


As per the directions of the District Collector, Ranga Reddy vide reference 1st Cited I have been handed over the Govt Land in Sy No 100 Extent Ac 176-00 Gts of Nagilla Village of Madgul Mandal as statement given below duly conduct of Panchanama on 26.08.2019 to the Forest Department

Sl No	Name of the Village	Sy No	Extent in accers
1	Nagilla	100	176-00
	Total		176-00

I enclosed herewith the Panchanama copies and maps pertains to the above Village.

This is for favour of kind information

Yours faithfully


Tahsildar
Madgul Mandal

Copy Submitted to the EDFO, Ranga Reddy for favour of kind information
Copy Submitted to the Revenue Divisional Officer, Ibrahimpantam for favour of kind information
Copy Submitted to the Executive Engineer, Mission Bhagiratha Grid Shadnagar Division Ranga Reddy for favour of kind information
Copy Submitted to the Dy Executive Engineer Mission Bhagiratha Grid Kadthal for favour of kind information




FRD Amangal

GOVERNMENT OF TELANGANA
TAHSIL OFFICE :: MADGUL MANDAL

B/1041/2019

Date 19.09.2019

Statement Showing the particulars of compensatory afforestation lands Govt
land handed over and taken over, Nagilla Village of Madgul Mandal

Sl No	Survey No	Name of the Village	Extent		Classification	Remarks
1	100	Nagilla	176	00	Govt Land	

Taken over by me
Md. Kunnath
M. D. Kunnathuddin
Forest Officer
Forest Range Officer
- AMANGAL

Handed over by

[Signature]
తహసిల్దార్
మం. మాడ్గుల, రంగారెడ్డి జిల్లా.

[Signature]
Deputy Executive Engineer
Mission Bhagiratha Grid
Sub-Division KADTHAL.


పంపనామా టెల్ ముద్రాపా మండల అదనపు గిర్లావర్ మాడ్గుల గారి

సమర్థములు తేది: 26.08.2019




క్ర.సం వంతు పేరు తండ్రి పేరు వయస్సు కృత్రి కిలము నివాసము

1. పులకేరతి. పోచయ్య రెవంతు 60 వై. వీసాయం 52 నాగిల్లు
2. గం. ఎంకయ్య జంకయ్య 65 " 82 నాగిల్లు
3. పులకంఠ. గత్తెయ్య మైసయ్య 52 " 52 నాగిల్లు

మేము ముగ్గురము మండల అదనపు గిర్లావర్ మాడ్గుల పా గారి వీలుపై మేము సర్వే.సం 100 నాగిల్లు గ్రామము వద్దకు వచ్చినాము. ఆరేడు మాత్రా పాటు గ్రామ రెవెన్యూ అధికారి నాగిల్లు, గ్రామస్థులు, ఓడప కార్త నిర్వాహణ అధికారి మిషన్ భగీరథ స్ట్రీడ్ సుబ్ దివిజన్ క్షేత్రాల గారి సర్వేయరు గారు, అవీ గ్రామ అధికారులు జమీన్ గల్లు వారు వారి వారి సిబ్బందితో హాజరై యున్నారు. ఆరేడు మాత్రా గ్రామంలో గౌరవ జిల్లా కలెక్టరు రంసారెడ్డి గారి క్షేత్రాధ్యక్షులు సం: 15/5350/16 తేది 29.08.18 లో గల ఎవరములను మండల అదనపు గిర్లావర్ గారు ఎవరియినారు. సర్వే.సం 100కి మా వంతుల సమర్థము లో హామ్మరాట్టు చూడాలి మండల గిర్లావరు గారు ఈ భూమిని పై తెల్పిన వారి సమర్థములు సూటా డెట్టు టరు ఎకరముల (176-00) భూమిని ఫాస్ట్ కేంక్ టెక్నికల్ జమీన్ గల్లు గారు, వారి సిబ్బంది 2 ఈ లోను అప్పగించినట్లు ఎప్పటినుండి వారు ఆలసినది, మా ముందు కఠినాది వాస్తవము మరియు పై ప్రభుత్వ భూమి ని ప్రభుత్వ నిబంధనల ప్రకారం మాడ్గుల తహశీల్దారు గారి ఫాస్ట్ కేంక్ టెక్నికల్ జమీన్ గల్లు గారి సర్వే.సం 100 లో గల సూటా డెట్టు టరు ఎకరముల (176-00) భూమి ని రెవెన్యూ సెక్టర్ లో మా వంతుల సమర్థములు అప్పగించినది వాస్తవము. ఈ వంతునామా తెలుగులో వ్రాయబడినది అనిపించగా వీరిని సరిగ్గా తర్ఫీ చేసినది ఎవం బలమతు స్ట్రీడ్ లేదా ఈ కింద సూత్రాల చేసినది నిజము.

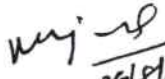
ప్రభుత్వ భూమిని అప్పగించిన వారు

 Tahsildar, Madgul

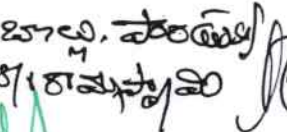
Mal
 26.8.19
 Surveyor Madgul


- ప్రభుత్వ భూమిని అప్పగించిన వారు
1. M.D. Kumar
 2.  FRO Amangal 26.8.19.
 3.  Dy. No Amangal
 4.  Dy. No Koththal

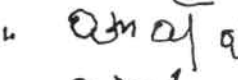
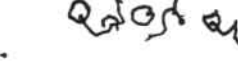
సాక్షులు:

 AR1 - Madgul


 Dy. Ins, IBP

1. LTI
 2. 
 Dy. Executive Engineer
 గిర్లావర్ మాడ్గుల


 Dy. Executive Engineer
 Mission Bhagiratha

1. 
 2. 

Deputy Executive Engineer
 Mission Bhagiratha Grid
 Sub-Division KADTHAL.
 Dy. Executive Engineer
 G.B Grid, SD - Kadthal.


 Dy. Executive Engineer
 Forest Range Officer
 AMANGAL

తెలంగాణ ప్రభుత్వం

తహసీల్దార్ వారి కార్యాలయము: మాడ్గుల్

ఆర్.సి.సర్కిళ్ళు ఆర్.ఓ.ఆర్ /వి

తేది : 19-09-2019

ప్రొసీడింగులు

ఉపస్థితి : శ్రీ S. చంద్రబాబు
తహసీల్దార్ మాడ్గుల్

విషయం: హక్కుల రికార్డు మండలం
నందిల్లి గ్రామం
భూమి పేరు హక్కుల రికార్డులో మార్పులు చేయుటకు ఉత్తర్వులు జారీచేయుట గురించి.

నిర్దేశము : దరఖాస్తుదారు శ్రీ
నివాసం గ్రామం, తేది

ఉత్తర్వులు :-

పై నిర్దేశం ద్వారా అర్జీదారు హక్కుల రికార్డు చట్టం నిబంధన 4 (1) ప్రకారం ఫారం 6 (ఎ) ను రిజిష్టరు డాక్యుమెంటు నెం. చంద్రబాబు తేది _____ ను జతపరచి హక్కుల రికార్డునందు అమలు గురించి దాఖలు చేసినాడు. యిట్టి అర్జీని పురస్కరించుకొని హక్కుల నియమావళి 19 (1) క్రింద నమూనా 8 నోటీసును అర్జీదారునకు అమ్మినవారికి మరియు యితర ఆక్షేపణదారులకు జారీచేయవలెనని. మరియు అమలును గురించి గ్రామంలో దండోర మూలకంగా తెలియపర్చవలెనని.

2. నోటీసునందు చూపబడిన నిర్ణీత గడువులో గాని తదుపరి విచారణ జరిపిన సమయంలో గాని ఎలాంటి ఆక్షేపణ రాలేదు. తదుపరి అర్జీదారు దాఖలు చేసిన రిజిష్టరు డాక్యుమెంట్ పురస్కరించుకొని గ్రామ రికార్డును పరిశీలించగా సదరు భూములు అమ్మిన వ్యక్తి పేర పట్టా వుంది. విక్రయించిన నాటి నుండి భరీదుదారు స్వాధీన అనుభవంలో యున్నట్లు ధృవపడినది.

3. కావున నందిల్లి గ్రామ శివారులో గల ఈ క్రింది ఆను సూచిలో నిర్ణీతపరచిన సర్వే నెంబర్లు భూమి హక్కుల రికార్డు ఫారము 1లో గల కాలం నెంబర్లు 7,8,9,15,16 మరియు 17లో భరీదుదారు పేరు నమోదు చేయుటకై ఆదేశించవలెనని.

సర్వే నెం	మొత్తం విస్తీర్ణం	మార్పు కావలసిన విస్తీర్ణం	ప్రస్తుతం హక్కుల రికార్డులో ఉన్న పట్టేదారు పేరు	ఉత్తర్వుల ద్వారా నమోదు చేయుటకై ఆదేశించబడిన భరీదుదారు పేరు	రిమార్కు
1	2	3	4	5	6

100	263-38	176-00	చంద్రబాబు	రిజిస్ట్రేషన్	
-----	--------	--------	-----------	---------------	--

కెన్సర్ రంగారెడ్డి జిల్లా
నాంబి ఉత్తర్వుల నెం.
53/5356/16
At 29/9/2016

భరీదుదారు శ్రీ రిజిస్ట్రేషన్
అమ్మిన వారు శ్రీ చంద్రబాబు
ఒక ప్రతి నందిల్లి గ్రామ రెవెన్యూ అధికారి గారికి తగు చర్య నిమిత్తము ఇవ్వవలెనని.

Deputy Executive Engineer
Mission Bhagiratha Grid
Sub-Division KADTHAL.

Taken over by me
M.D. Kamaluddin
Forest Range Officer
- AMANGAL

తెలంగాణ ప్రభుత్వం రెవిన్యూ శాఖ భూమి రికార్డులు

జిల్లా: రంగారెడ్డి మండలం: మాడ్చల గ్రామం: నాగిళ్ళ

సంఖ్య	సర్వే నెం	పూర్తి విస్తీర్ణం (ఎ. గుం.)	సాగుకు పనికి రాని విస్తీర్ణం (ఎ. గుం.)	సాగుకు పనికి వచ్చు విస్తీర్ణం (ఎ. గుం.)	భూమి స్వభావం	కెస్సు (యా.)	భూమి వివరణ	జలాధారము	అయకట్టు విస్తీర్ణం (ఎ. గుం.)	ఖాతా నెంబరు	పట్టాదారు పేరు (తండ్రి/దర్త పేరు)	అనుభవ దారు పేరు (తండ్రి/దర్త పేరు)	అనుభవ విస్తీర్ణం (ఎ. గుం.)	అనుభవ స్వభావం	రికార్డు సంతకము చేసిన తేదీ	రికార్డు సంతకము చేసిన తేదీ	నాన్ డిస్ వివరణ	నాల్గూ పట్టాదారు రికార్డు సంతకము చేసిన తేదీ
1	2			5	6	7	8	9	10	11	12	13	14	15	16	17	18	19
1	100/33	211	211	0	అడవి	0	అడవి	వర్షాదారం		20000401	Forest lands (Forest lands)	Forest lands (Forest lands)	211	అడవి				
2	100/1/2	176	176	0	అడవి	0	అడవి	వర్షాదారం		20000401	Forest lands (Forest lands)	Forest lands (Forest lands)	176	అడవి				

Handwritten signature

Deputy Executive Engineer
Mission Bhagiratha Grid
Sub-Division KADTHAL.

Taken over by me

Handwritten signature
D. Kamaladevi
Forest Range Officer
AMANGAL

Handwritten signature
శ్రీమంత్రి
మాడ్చల తహసీల్దార్

మంత్రి మాడ్చల, రంగారెడ్డి జిల్లా.

- 328 -

GOVERNMENT OF TELANGANA
(REVENUE DEPARTMENT)

From :
Dr. S. Harish, I.A.S.,
District Collector, (FAC)
Rangareddy District.

To:
The Principal Chief Conservator of Forests,
Government of Telangana,
Aranya Bhavan, Hyderabad.

Letter No. E5/5356/2016, dated.11-10-2019.

Sir,

17/10/19
Sub:- RWS&S - TDWSP - TS - FCA - Water Grid - Diversion of Forest land in various forest divisions in favour of RWS &S Department for laying of pipeline and construction of structure under Telangana Drinking Water Supply Project (TDWSP) (Mission Bhagiratha Project) - Land in Sy.No.100 situated at Nagilla village Madgul Mandal - Rangareddy District - possession handed over - Report - submitted - Regarding.

Ref:- 1.Engineer-in-Chief, RWS&S, Telangana Lr.No. AEE4/Dee-II/GRID/FOREST/2015, dated. 24-03-2017.
2.Collr, Mngar District Lr.No. E2/1685/2016, dt. 30-05-2016.
3.This office Lr.even No., dated. 27-03-2017.
4.Govt. in Rev (Assn.II) Dept., G.O.Ms. No. 160, dt. 10-08-2018.
5.EE, Mission Bhagiratha (Grid) Dept., Shadnagar, Lr.No. 12/2018, dated. 17-09-2018.
6.Collector, RR dist., Proc. Even No., dated. 29-09-2018.
7.Tahsildar, Madgul Lr.No. B/1041/2019, dated. 19-09-2019.

@@@

I invite kind attention to the references cited. In compliance with the orders of the Government in the reference 4th read above, the District Collector, Rangareddy District has issued proceedings in the reference 6th cited, directing the Tahsildar, Madgula hand over the land in Sy.No. 100 situated at Nagilla village, Madgula Mandal, Rangareddy District to the Panchayath Raj and Rural Development (RWS) Department for inturn transfer of the same to the Forest Department towards compensatory afforestation.

The Tahsildar, Madgul Mandal in the reference 7th cited has submitted report an extent of Ac. 176-00 gts., in Sy.No.100 situated at Nagilla village of Madgul Mandal has been handed over to the Forest Department officials under cover of a panchanama along with location sketch of the land.

The copies of the same are submitted herewith for kind information and further action in the matter.

Yours faithfully,

Encl: (As above)

Harish
District Collector, (FAC)
Rangareddy District.

Copy to the Engineer-in-Chief, RWS&S, Telangana for information.
Copy to the Executive Engineer, Mission Bhagiratha (Grid) Dept., Shadnagar.

327
GOVERNMENT OF TELANGANA
TAHSIL OFFICE: MADGULMANDAL

B/1041/2019

Date 19.09.2019

From
Sri S Chandra Shekar,
Tahsildar, Madgul

To
The District Collector,
Ranga Reddy

Sir,

Sub: IDWSP Division Ibrahimpantam Transfer of Government land to The Forest Department - Madgul Mandal - Nagilla Village Providing water supply to 5 constituencies with Mission Bhagiratha as source in Ranga Reddy - an Extent of Sy No 100 Ac 176-00 Gts to Forest dept under compensatory afforestation Ibrahimpantam - Madgul Mandal CA lands identified for transfer to the forest Department Handover of Govt lands to the Forest Department Report - Submitted - Reg.

- Ref: 1) The District Collector, Ranga Reddy Lr No.E5/5356/2016 dt 29.09.2018
2) This Office Pro.No. B/1041/2018, Dated 19.09.2019

@@@@@


As per the directions of the District Collector, Ranga Reddy vide reference 1st Cited I have been handed over the Govt Land in Sy No 100 Extent Ac 176-00 Gts of Nagilla Village of Madgul Mandal as statement given below duly conduct of Panchanama on 26.08.2019 to the Forest Department

Sl No	Name of the Village	Sy No	Extent in accers
1	Nagilla	100	176-00
	Total		176-00

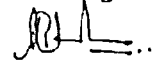

I enclosed herewith the Panchanama copies and maps pertains to the above Village.

This is for favour of kind information

Yours faithfully


Tahsildar
Madgul Mandal
15.9.19

Copy Submitted to the EDFO, Ranga Reddy for favour of kind information
Copy Submitted to the Revenue Divisional Officer, Ibrahimpantam for favour of kind information
Copy Submitted to the Executive Engineer, Mission Bhagiratha Grid Shadnagar Division Ranga Reddy for favour of kind information
Copy Submitted to the Dy Executive Engineer Mission Bhagiratha Grid Kadthal for favour of kind information


Dy Executive Engineer

R.O. Anantapur

- 329 -

GOVERNMENT OF TELANGANA
TAHSIL OFFICE :: MADGUL MANDAL

B/1041/2019


Date 19.09.2019

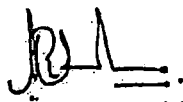
Statement Showing the particulars of compensatory afforestation lands Govt
land handed over and taken over, Nagilla Village of Madgul Mandal

Sl No	Survey No	Name of the Village	Extent		Classification	Remarks
1	100	Nagilla	176	00	Govt Land	

Taken over by us
Md. Kamal
Md. Kamaluddin
Forest Range Officer
AMANGAL

Handed over by


పహసిల్దార్.
మం. మాడ్గుల, రంగారెడ్డి జిల్లా.


Deputy Executive Engineer
Mission Bhaglratha Grid
Sub-Division KADTHAL.

సమర్థములు తేది: 26.08.2019

క్ర.సం	వంతుపేరు	అంపు పేరు	వయస్సు	భృతి	కీలము	నివాసము
1.	పులకంఠి. పోచయ్య	రామయ్య	60	స్ట్రీటినాయం	52	నాగిల్లు
2.	గం.ఎంకయ్య	జంకయ్య	65	"	82	నాగిల్లు
3.	పులకంఠి. గోతకయ్య	మైనయ్య	52	"	52	నాగిల్లు

మేము ముగ్గురు వంతులు మండల తదివపు గిర్లావర్ మాడ్ల పా గాది వేలపు పేరుల నక్సే.సె 100 నాగిల్లు త్రిమము భద్రుల వద్దనము. ఆరీడ మాత్రా పాటు శామ రెవెన్యూ అధికారి నాగిల్లు, శామస్థులు, డి.కె.కె. నిర్వాహణ అధికారి మిషన్ ఫగిరక సిద్ సుక సిరిలక్ క్షౌల గాది సక్యేయరు గారు. తమీ నాగి అధికారుల దుమన్ గల్లు వారు వారి వారి సిబ్బందిలో హాజరై యున్నారు. ఆరీడ మామి త్రిమలో గొరవ జిల్లా కలెక్టరు రంకారెడ్డి గారి కుత్తరువ్వల నెం: 65/5220/16 తేది 29.09.18 లో గల వివరములు మండల తదివపు గిర్లావర్ గారు వివరించారు. నక్సే.సె 100కి మా వంతుల సమర్థము లో హామ్మరాబ్బు చూడారి మండల గిర్లావర్ గారు ఈ భూమికి పై తెల్పిన వారి సమర్థములు నూటా రెట్టింపు ఆరు ఎకరముల (176-00) భూమికి ఫోరెస్ట్ రేంజ్ ఇంజనీర్ దుమన్ గల్లు గారు, వారి సిబ్బంది 2 ఈ లోను ఆప్యెసిడెన్సీ జిల్లా ఆఫీసరు మారు ఆలసినది, మా ముందు కఠినాది వాస్తవము మరల పై ప్రభుత్వ భూమి నీ ప్రభుత్వ నియంతనాల వుకొంటి మాడ్ల తహశీల్దారు గారు ఫోరెస్ట్ రేంజ్ ఇంజనీర్ దుమన్ గల్లు గారి నక్సే.సె 100 లో గల నూటా రెట్టింపు ఆరు ఎకరముల (176-00) భూమి నీ రెవెన్యూ సెక్టార్ లో మా వంతుల సమర్థములు ఆప్యెసిడెన్సీ వాస్తవము. ఈ వంతునామా తెలుగులో త్రిమముల బదిలీ తినివించగా వీరికి సరిగా అర్థం చేసుకొనే ఎవరి బుమతు ట్టి తీయడా ఈ కింద సంతకాలు చేసినది నిజము.

ప్రభుత్వ భూమిని ఆప్యెసిడెన్సీ వారు
 Tahsilidar, Madgul

Mal
 26.8.19
 Surveyor Madgul

- అనుభవ శామస్థులు
1. M.D. Kumbhar, FRo-Amangal, 26.8.19.
 2. 26/8/19, P.Y. No Amangal
 - 3.
 4. 26/8/19, P.Y. No Amangal

సాక్షులు
 AR1 Madgul

26/8/19
 Dy. Ins. IBP
 M. Mancharu

2. ఆంధ్ర టె.ఎం. ఆఫీసరు

LT
 బా.భ. వంతుల
 గి.కె.కె. నిర్వాహణ

Deputy Executive Engineer, Mission Bhagiratha Grid, Sub-Division KADTHAL, G.B Grid, 80 - Kadthal.
 Executive Engineer
 M.D. Kumbhar, Forest Range Officer, AMANGAL

తహసీల్దార్ వారి కార్యాలయము: మాడ్గల్

తేదీ: 19-9-2019

సంఖ్య: ఆర్.ఓ.ఆర్ / 5

ప్రసీడింగులు

ఉపస్థితి: శ్రీ C. చంద్రశేఖర్
తహసీల్దార్ మాడ్గల్

విషయం: హక్కుల రికార్డు _____ మండలం _____
_____ గ్రామం _____

భారత ప్రభుత్వం పేరు హక్కుల రికార్డులో మార్పులు చేయుటకు ఉత్తర్వులు జారీచేయుట గురించి.

నిర్దేశము: దరఖాస్తుదారు శ్రీ _____
నివాసం _____ గ్రామం, తేదీ _____

ఉత్తర్వులు :-

పై నిర్దేశం ద్వారా అర్జీదారు హక్కుల రికార్డు చట్టం నిబంధన 4 (1) ప్రకారం షారం 6 (ఎ) ను రిజిస్టరు దాక్యుమెంటు నెం. _____ తేదీ _____ ను జతపర్చి హక్కుల రికార్డునందు అమలు గురించి దాఖలు చేసినాడు. యిట్టి అర్జీని పురస్కరించుకొని హక్కుల నియమావళి 19 (1) క్రింద నమూనా 8 నోటిసును అర్జీదారునకు అమ్మినవారికి మరియు యితర అక్షేపణదారులకు జారీచేయవలెననిది. మరియు అమలును గురించి గ్రామంలో దండార మూలకంగా తెలియపర్చవలెననిది.

2. నోటిసునందు చూపబడిన నిర్దేశ గడువులో గాని తదుపరి విదారణ జరిపిన సమయంలో గాని ఎలాంటి అక్షేపణ రాకకు. తదుపరి అర్జీదారు దాఖలు చేసిన రిజిస్టరు దాక్యుమెంట్ పురస్కరించుకొని గ్రామ రికార్డును పరిశీలించగా నడరు భూములు అమ్మిన వ్యక్తి పేరు పట్టా వుంది. ఏకైకమైన నాటి నుండి భరీదుదారు స్వాధీన అనుభవంలో యున్నట్లు దృవపడినది.

3. కావున _____ గ్రామ శివారులో గల ఈ క్రింది ఆసు సూచిలో స్పష్టపరచిన సర్వే నెంబర్లు భూమి హక్కుల రికార్డు షారము 1లో గల కాలం నెంబర్లు 7,8,9,15,16 మరియు 17లో భరీదుదారు పేరు నమోదు చేయుటకై ఆదేశించవలెననిది.

సర్వే నెం	మొత్తం విస్తీర్ణం	మార్పు కావలసిన విస్తీర్ణం	ప్రస్తుతం హక్కుల రికార్డులో ఉన్న పట్టెదారు పేరు	ఉత్తర్వుల ద్వారా నమోదు చేయుటకై ఆదేశించబడిన భరీదుదారు పేరు	రిమార్కు
1	2	3	4	5	6


100 263-38 176-00 చంద్రశేఖర్ రిజిస్ట్రేషన్ కె.ఎస్.ఆర్. రంగారెడ్డి జిల్లా


308 ఉత్తర్వు నెం. 53 56/16 తేదీ 29-9-2019


భరీదుదారు శ్రీ _____ తహసీల్దార్ _____
అమ్మిన వారు శ్రీ _____ తహసీల్దార్ _____
ఉప ప్రతి _____ గ్రామ రిజిస్ట్రేషన్ అధికారి గారికి తగు చర్య నిమిత్తము ఇవ్వవలెననిది.

Deputy Executive Engineer
Mission Bhaglratha Grid
Sub-Division KADTHAL.
Taken over by me
M. D. Ramuluddin
Forest Range Officer
AMANGAL

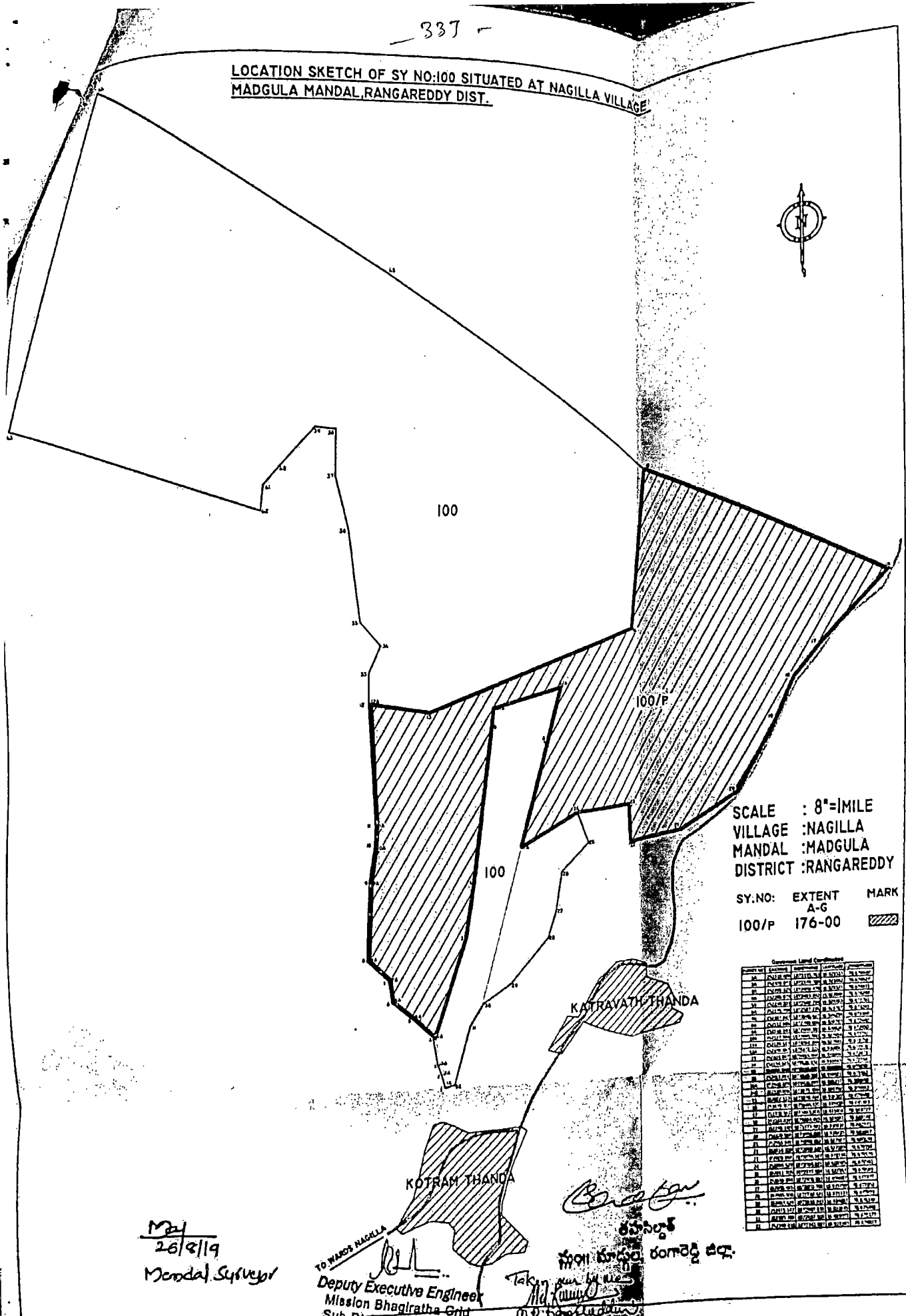
తెలంగాణ ప్రభుత్వం రివిన్యూ శాఖ భూమి రికార్డులు																		
టిల్లా: రంగా రెడ్డి మండలం: మాడ్చల గ్రామం: నాగిళ్ళ																		
క్ర. సం.	విస్తీర్ణం (చ. గం.)	భూమి విస్తీర్ణం (చ. గం.)	భూమి విస్తీర్ణం (చ. గం.)	భూమి విస్తీర్ణం (చ. గం.)	భూమి విస్తీర్ణం (చ. గం.)	భూమి విస్తీర్ణం (చ. గం.)	భూమి విస్తీర్ణం (చ. గం.)	భూమి విస్తీర్ణం (చ. గం.)	భూమి విస్తీర్ణం (చ. గం.)	భూమి విస్తీర్ణం (చ. గం.)	భూమి విస్తీర్ణం (చ. గం.)	భూమి విస్తీర్ణం (చ. గం.)	భూమి విస్తీర్ణం (చ. గం.)	భూమి విస్తీర్ణం (చ. గం.)	భూమి విస్తీర్ణం (చ. గం.)	భూమి విస్తీర్ణం (చ. గం.)	భూమి విస్తీర్ణం (చ. గం.)	భూమి విస్తీర్ణం (చ. గం.)
1	2	3	4	5	6	7	8	9	10	11	12	13	14	15	16	17	18	19
1	100/33	211	211	0	అడవి	0	అడవి	వ్యవసాయం		20000401	Forest lands (Forest lands)	Forest lands (Forest lands)	211	అడవి				
2	100/1/2	176	176	0	అడవి	0	అడవి	వ్యవసాయం		20000401	Forest lands (Forest lands)	Forest lands (Forest lands)	176	అడవి				


 Deputy Executive Engineer
 Mission Bhagiratha Grid
 Sub-Division ADTHAL.

Taken over by me

 Mr. D. K. K. K. K.
 Forest Range Officer
 AMANGAL


 19.9.19
 మాడ్చల మండలం
 రెవెన్యూ
 మం|| మాడ్చల, రంగారెడ్డి జిల్లా

LOCATION SKETCH OF SY NO:100 SITUATED AT NAGILLA VILLAGE
MADGULA MANDAL,RANGAREDDY DIST.



SCALE : 8"=1MILE
VILLAGE :NAGILLA
MANDAL :MADGULA
DISTRICT :RANGAREDDY

SY.NO: EXTENT MARK
100/P 176-00

Sl. No.	Area	Extent	Mark
1
2
3
4
5
6
7
8
9
10
11
12
13
14
15
16
17
18
19
20
21
22
23
24
25
26
27
28
29
30
31
32
33
34
35
36
37
38
39
40
41
42
43
44
45
46
47
48
49
50

M24
26/8/19
Mandal Surveyor

TO WARD NAGILLA
Deputy Executive Engineer
Mission Bhagiratha Grid
Sub-Division KADTHAL.

[Signature]
M. S. Lakshmi
Forest Range Officer
AMANGAL