

## आदेश

उपजिलाधिकारी यमकेश्वर ने अपने पत्र संख्या-166/र0का0/2018-19 के द्वारा अपनी जांच आख्या से अवगत कराया है कि अधिशासी अभियन्ता, पी0एम0जी0एस0वाई0-सिंचाई खण्ड कोटद्वार के द्वारा प्रधानमंत्री ग्राम सड़क योजना ग्राम नौगांव-बुकण्डी मोटर मार्ग पर कि0मी0 15.00 से 21.00 कि0मी0 के अन्तर्गत क्षतिपूरक वृक्षारोपण हेतु 9.720 हे0राज्य सिविल भूमि विधिवत रूप से वन विभाग के नाम हस्तान्तरण किये जाने का अनुरोध किया गया है। उक्त प्रकरण में उपजिलाधिकारी यमकेश्वर ने अपनी आख्या से अवगत कराया है कि प्रधानमंत्री ग्राम सड़क योजना के अन्तर्गत नौगांव-बुकण्डी मोटर मार्ग निर्माण हेतु क्षतिपूरक स्थल हेतु 9.720 हे0 भूमि अभिलेखों के आधार पर स्थलीय जांच की गई। ग्राम बुकण्डी में क्षतिपूरक स्थल हेतु भूमि उपलब्ध नहीं है, जिस कारण उसके स्थान पर ग्राम भेलदुंगा पट्टी उदयपुर तल्ला, तहसील यमकेश्वर में नॉन0जेड0ए0 खतौनी खाता संख्या- 05 मध्ये खसरा संख्या- 635 मध्ये 9.720 हे0 भूमि कि श्रेणी-9(3) ड अन्य खेती योग्य बंजर भूमि प्रस्तावित की गई है। प्रस्तावित भूमि का संयुक्त निरीक्षण वन विभाग के वन क्षेत्राधिकारी गौहरी रेंज, राजस्व विभाग एवं पी0 एम0 जी0 एस0वाई0-सिंचाई खण्ड कोटद्वार के द्वारा किया गया, चयनित भूमि वन विभाग के नाम हस्तान्तरित किये जाने हेतु उपयुक्त पायी गई है।

1- प्रस्तावित भूमि सार्वजनिक उपयोग, चारागाह, गौचर, पनघट, कब्रिस्तान आदि की भूमि नहीं है।

जनपद गढ़वाल के तहसील यमकेश्वर के ग्राम भेलदुंगा पट्टी तल्ला उदयपुर तहसील यमकेश्वर में नॉन0जेड0ए0 खतौनी खाता संख्या- 05 मध्ये खसरा संख्या- 635 मध्ये 9.720 हे0 भूमि कि श्रेणी-9(3) ड अन्य खेती योग्य बंजर भूमि को वन विभाग के नाम हस्तान्तरित किये जाने की स्वीकृति प्रदान की जाती है।

(धीराज सिंह गर्ब्याल)  
जिलाधिकारी, गढ़वाल।

॥ कार्यालय जिलाधिकारी गढ़वाल ॥  
संख्या-452 / 8-एल0ए0सी0-(2020-2021) दिनांक पौड़ी नवम्बर 20, 2020

प्रतिलिपि:- निम्नांकित को सूचनार्थ एवं आवश्यक कार्यवाही हेतु प्रेषित।

- 1- सचिव, राजस्व अनुभाग-1, उत्तराखण्ड शासन, देहरादून।
- 2- आयुक्त गढ़वाल मण्डल पौड़ी।
- 3- प्रभागीय वनाधिकारी, गढ़वाल वन प्रभाग पौड़ी।
- 4- अधिशासी अभियन्ता, पी0एम0जी0एस0वाई0-सिंचाई खण्ड कोटद्वार।
- 5- उपजिलाधिकारी, यमकेश्वर।
- 6- प्रभागीय वनाधिकारी, भूमि संरक्षण, लैन्सडोन वन प्रभाग कोटद्वार।

(धीराज सिंह गर्ब्याल)  
जिलाधिकारी, गढ़वाल।



नकल खतीनी NON.Z.A

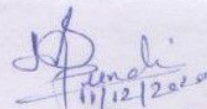
मेलदुंगा,

पट्टी - फुडपुर तल्ला,

तहसील - चमकेर (गदवाल),

2	3	4	5	6	7	8-21
5	वैज		635 782 802 ↓	10.337 X		<p>मु० आ० तहसीलदार यम० दि०-03-12-2020 के आदेश जिलाधिकारी महोदय, गदवाल के 452/18-ख० एवं सी०-(2020-2021) दि० 11/12/2020 नवम्बर 20 2020 परवाना-आदेश उपजिला कारी चमकेरवर ने अपने पत्र संख्या-166/20 का 29/12/20 के द्वारा अपनी जांच आख्या से अज्ञात कराया है कि अधिरासी आधिकार पी० एम० जी० एस० वार्ड-सिचर्ड खण्ड गोदशर के द्वारा प्रधानमंत्री ग्राम सड़क योजना, ग्राम-मैगांव बकण्डी मोटर मार्ग पर किमी० 15.00 से 21.00 किमी० के अन्तर्गत क्षतिपूर्त वृक्षारोपण हेतु 9.7.20 हे० राज्य सिविल भूमि विधिवत रूप से वन विभाग के नाम हस्तान्तरित किये जाने का अनुपेक्षित किया है, उक्त प्रकरण में उपजिलाधिकारी यमकेरवर ने अपनी आख्या से अवगत कराया है कि प्रधानमंत्री ग्राम सड़क योजना के अन्तर्गत मैगांव बकण्डी मोटर मार्ग निर्माण हेतु क्षतिपूर्त स्थल हेतु 9.7.20 हे० भूमि आभिलेखों के आधार पर स्थानीय जांच की गयी, ग्राम बकण्डी में क्षतिपूर्त स्थल हेतु भूमि उपलब्ध नहीं है जिस कारण उसके स्थान पर ग्राम मेलदुंगा पट्टी उदयपुर तल्ला तहसील चमकेरवर में सॉन्जेट-ए० खतीनी खाता-05 मध्ये खखरा संख्या-635 मध्ये 9.7.20 हे० भूमि की प्रेमी-9(3) ड० अय खती योग्य वैज भूमि प्रस्तावित की गयी है, प्रस्तावित भूमि का संयुक्त निरीक्षण वन विभाग के वन क्षेत्राधिकारी मौ० हर्ष रैन राजस्व विभाग एवं पी० एम० जी० एस० वार्ड-सिचर्ड खण्ड गोदशर के द्वारा किया गया चयनित भूमि वन विभाग के नाम हस्तान्तरित किये जाने हेतु उपयुक्त प्रती गयी है,</p> <p>1. प्रस्तावित भूमि सार्वजनिक उपयोग, चायगाह गौधर, पंचसत, कुत्रिस्तार आदि की भूमि नहीं है, जनपद गदवाल के तहसील चमकेरवर के नाम मेलदुंगा में पट्टी तल्ला उदयपुर तहसील चमकेरवर में सॉन्जेट-ए० खतीनी खाता सं०-05 मध्ये खखरा संख्या-635 मध्ये 9.7.20 हे० भूमि की प्रेमी-9(3) ड० अय खती योग्य वैज भूमि वन विभाग के नाम हस्तान्तरित किये जाने की स्वीकृति प्रधान की जाती है, हठा- (धीराज सिंह गदवाल) जिलाधिकारी गदवाल 120 नवम्बर 2020,</p>
			1608 1620	10.26 13.535		

महोदय, नकल अखल से की गयी है,

  
 (राजेश सिंह पुजारी)  
 राजस्व उपनिरीक्षक  
 क्षेत्र-3044/तल्ला-02/03  
 तहसील-मेलदुंगा-2020  
 जिला-पौड़ी गदवाल



महोदय,


कार्यालय अधिशाही अभियन्ता पी० एम० जी०  
एल० काई० सि० ख० केव्हा गढवाल के पत्रांक ६०  
१७७१/दिनांक १२/११/२०१६ एवम् कीमत तहसीलदार महोदय  
आदेश के पीछाकार में प्रधान मेत्री एडम जोशना  
के अन्तर्गत नौगोव कुवाड़ी मोटर मार्ग निर्माण हेतु  
शालिग्राम स्थल पर १.७२ हेक्टेयर भूमि वास्तव में  
स्थलीय एवम् अभिलेखों अनुसार की गई, जोच  
से विदित है कि ग्राम कुवाड़ी में शालिग्राम  
स्थल हेतु जगह उपलब्ध नहीं है, जिस कारण  
उस के स्थान पर ग्राम में लुट्टा पडरी वल्ला  
उपस्थित तहसील अभियन्ता में NON 2A भूमि  
के खतौकी समता को ५ मछरें स्थल को 635  
मछरें १.७२ हेक्टेयर भूमि जो कि कोणी १(३) डो  
अन्तर्गत स्थलीय क्षेत्र वंजरा भूमि प्रत्यक्ष करिष्य  
वृक्षारोपण में उपयुक्त दिखित उत्तराखण्ड की  
भूमि चयन की गई है


अतः फलित वृक्षारोपण हेतु रिपोर्ट  
सेवा में लिखित है

सो लगे जागवाल

(1) NON 2A खतौकी नमूना - 1 का

अग्रदाता ।

  
तहसीलदार  
यमकेश्वर (गढ़वाल)

  
यमकेश्वर  
यमकेश्वर विरीसने  
तहसील  
गढ़वाल

उद्देश्य MON 2.17 खेतों में नमक

ग्राम - मेल्डुंगा पडरी तबला इमरपुर II तहसील - यमकेश्वर जिला - पंजाब

क्र.सं.	खेतों की संख्या	खेतीदार या कृषिज का नाम/पिता का नाम निवासे स्थान	खेती नं.	क्षेत्रफल	वै.नं.	अन्य विवरण
1	5	खेती 5 (2) डा. केशव	635	10.337	पलवाडी	अन्य खेती क्षेत्रों के अतिरिक्त -

नोट :- खेतों की 635 के अर्ध 9.72 हेक्टर अतिरिक्त क्षेत्रों के वृक्षारोपण में उपयुक्त स्थिति उत्तराखण्ड की अति वन विभाग की इलाका में है, नमक क्षेत्रों की नहीं है।

तहसीलदार  
यमकेश्वर (गढ़वाल)

1/12  
12/12/2017  
12/12/2017  
12/12/2017



ग्राम डामडी नदी

सकल सुधार आयोग द्वारा  
संव १९५८ ई. ४  
कृषि संवत् १९००

ग्राम वैरागमा


ग्राम वैरागमा

ग्राम कुकुर

तहसीलदार  
समकेश्वर (गिड़वाल)



डिजिटल मैप – जनपद पौड़ी गढ़वाल के अन्तर्गत नौगांव-बुकण्डी  
(मिसिंग लिंक) मोटर मार्ग के निर्माण हेतु प्रस्तावित क्षतिपूरक  
वृक्षारोपण स्थल (भेलदुंगा सिविल क्षेत्र- 09.972 है०)

0 0.5 1 1.5 Km



**Legend**

- Proposed CA Land
- Reserve Forest
- Reserve Forest Boundary
- Forest Range Boundary
- Forest Division Boundary

सह प्रयागीय वनाधिकारी  
मनि सरक्षण वन प्रभाग  
नौगांव

वन सत्राधिकारी  
गोहरी रेंज

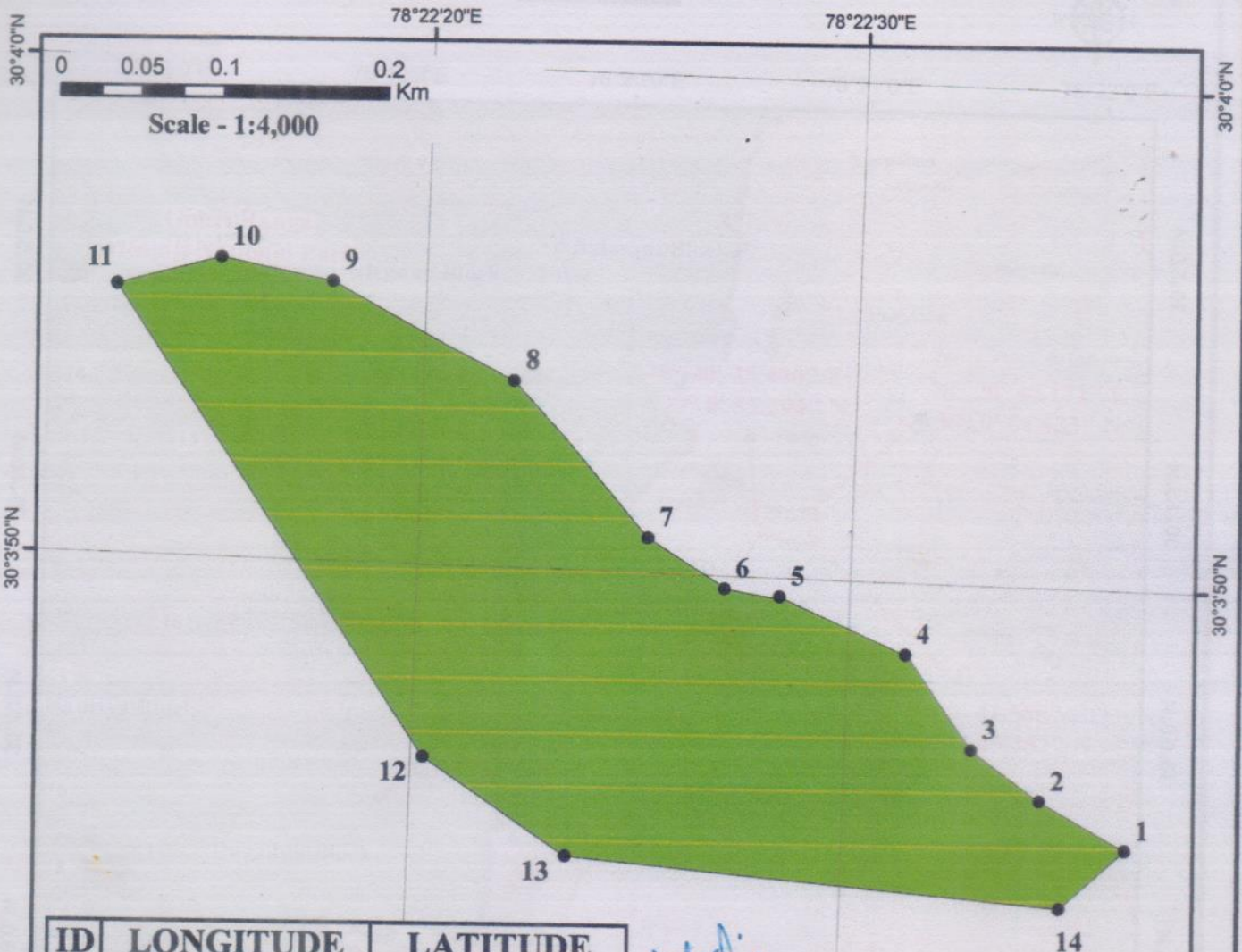
Executive Engineer  
P.M.G.S.Y.I.D.  
Kotdwara-Pauri Garhwal

सहायक अभियन्ता  
पी० एम० जी० एस० आई० (सिचाई खण्ड)  
कोटद्वार (पौड़ी गढ़वाल)

जिलाधिकारी यमकेश्वर  
जिलाधिकारी गढ़वाल  
जिलाधिकारी गढ़वाल



जियो रेफरेंस मैप – जनपद पौड़ी गढ़वाल के अन्तर्गत नौगांव-बुकण्डी  
(मिसिंग लिंक) मोटर मार्ग के निर्माण हेतु प्रस्तावित क्षतिपूरक  
वृक्षारोपण स्थल (भेलदुंगा सिविल क्षेत्र- 09.972 है०)



ID	LONGITUDE	LATITUDE
1	78° 22' 36.533" E	30° 3' 44.787" N
2	78° 22' 34.526" E	30° 3' 45.713" N
3	78° 22' 32.921" E	30° 3' 46.694" N
4	78° 22' 31.316" E	30° 3' 48.555" N
5	78° 22' 28.373" E	30° 3' 49.621" N
6	78° 22' 27.103" E	30° 3' 49.736" N
7	78° 22' 25.303" E	30° 3' 50.697" N
8	78° 22' 22.102" E	30° 3' 53.743" N
9	78° 22' 17.835" E	30° 3' 55.613" N
10	78° 22' 15.242" E	30° 3' 56.006" N
11	78° 22' 12.858" E	30° 3' 55.408" N
12	78° 22' 20.281" E	30° 3' 46.141" N
13	78° 22' 23.652" E	30° 3' 44.256" N
14	78° 22' 35.066" E	30° 3' 43.580" N

Maad  
J.E

Sh

Executive Engineer  
P.M.G.S.Y.I.D.

Kotdwara-Pauri Garhwa

जिलाधिकारी

गढ़वाल

तहसीलदार

वन विभाग, गढ़वाल

वन क्षेत्राधिकारी

गोहरी रेंज

Legend

● GPS Points

Proposed Land

जिलाधिकारी गढ़वाल

जिलाधिकारी गढ़वाल