

265
GOVERNMENT OF TELANGANA
FOREST DEPARTMENT

From:
Sri M. Venugopal
Forest Range Officer,
Chandurthy Mallial

To
The District Forest Officer,
Rajanna Sircilla & Karimnagar .

Rc.No: CA/2017/ChM. Dated: 09.11.2017.

Sir,

Sub: Forest Conservation Act 1980- Diversion of 3168.1315 Ha. of Forest lands infavour of Irrigation Department for Kaleshwaram Project - Submission of maps of C.A. areas -Regarding.

Ref: 1. This office Rc.No: even, dated: 02.11.2017
2. This office Rc.No: even, dated: 04.11.2017

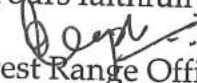
In continuation of this office references above, I submit that, through the Forest Range Officer, Sircilla the following tonch maps have been received. The details are submitted here under.

Sl.No.	Name of the Mandal	Name of the Revenue village	As per Maps			As per charge certificate		Remarks
			Sy. No.	Area in Acres	Area in Ha (Acres X 2.471)	Sy. No.	Area	
1	Rudrangi	Rudrangi	428	115.00	46.540	428	46.539	
2	Chendurthy	Thimmapur	137	108.17	43.879	137	43.879	
3	Chendurthy	Thimmapur	145	93.10	37.738	145	37.737	
4	Vemulawada Rural	Nukalamarry	171	109.14	44.253	171	44.253	
5	Vemulawada Rural	Nukalamarry	56	43.21	17.614	56	17.754	
6	Boinpally	Ananthapalli	64	133.07	53.895	64	53.808	
7	Boinpally	Malkapur	326	110.11	44.628	326	44.549	
8	Konaraopet	Mamidipally	403 & 404	42.10	17.098	403 & 404	17.357	
9	Konaraopet	Bavusaipet	77	60.21	24.494	77	24.454	
				814.110	330.139		330.330	

Further it is submitted the field book for the Map is not furnished which is required to know the corner points/ Stations of the Survey numbers to avoid future disputes.

Therefore it is requested, the District Forest Officer, Rajanna Sircilla & Karimnagar kindly to address the user agency/ Tahsildar/ Assistant Director, Survey land records to furnish the geo reference points for the every corner of the plots.

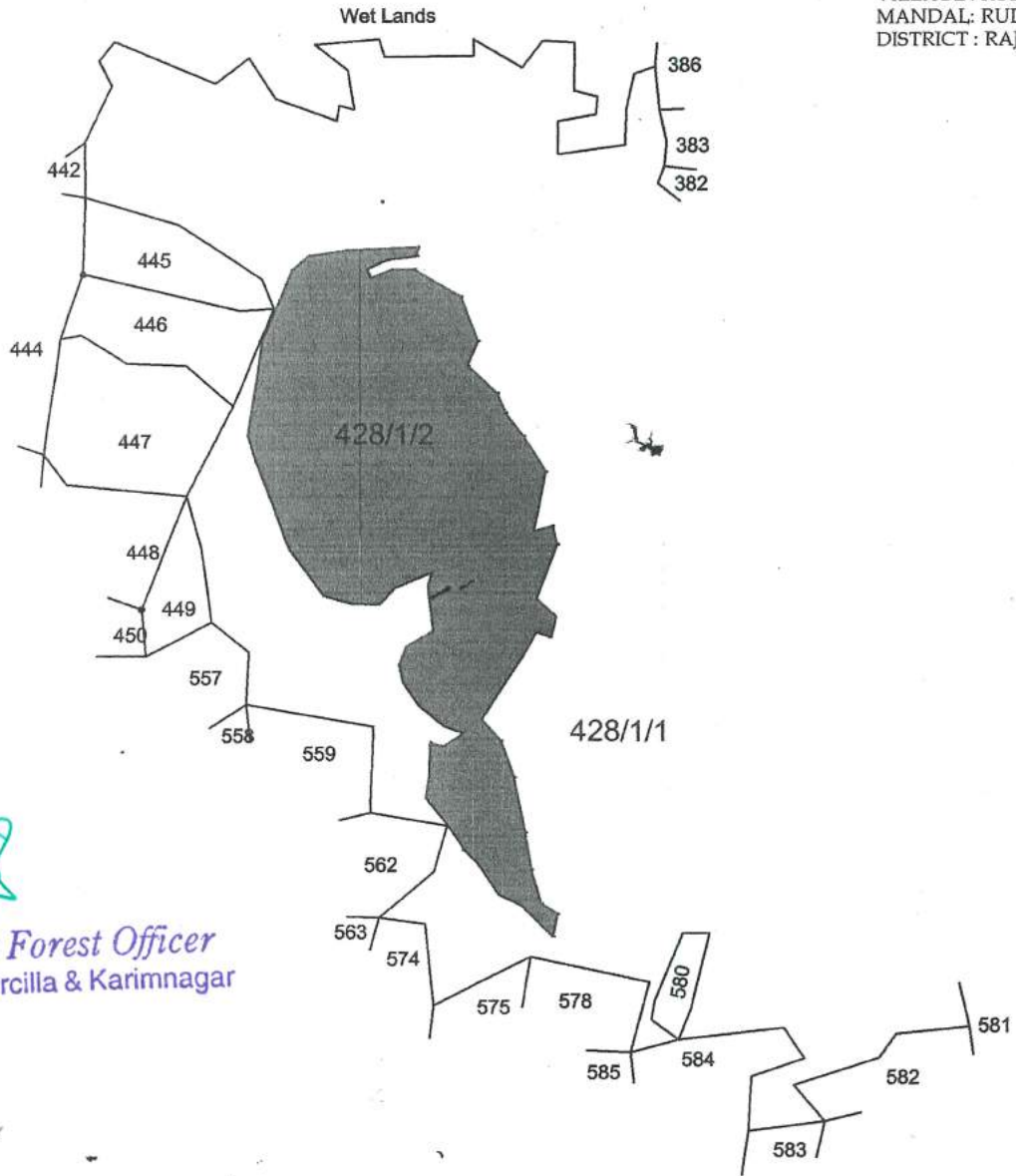
This is submitted for favour of kind information and necessary action.

Yours faithfully,

Forest Range Officer,
Chandurthy Mallial

LOCATION MAP



VILLAGE : RUDRANGI
MANDAL: RUDRANGI
DISTRICT : RAJANNA SIRICILLA



District Forest Officer
Rajanna Sircilla & Karimnagar

Forest Range Officer
CHANDU MALLIAL

INDEX

NAME OF THE WORK: LOCATION MAP SHOWING THE ALLOTTED COMPENSATORY
AFFORESTATION LAND TO FOREST DEPARTMENT IN SY.NO.428 (GOVT.LAND)
AT RUDRANGI (V), RUDRANGI (M), RAJANNA SIRICILLA (DIST)
AREA DETAILS

Sl. No.	Sy.No.	Total Extent As per Records (Ac - Gt)	Nature of land	S.D. No.	Allotted extent of Compensatory Afforestation land to Forest Department (Ac - Gt)	Remarks
1	428	529-08	Govt.Land (B.R)	428/1/2	115-00	
				TOTAL	115-00	

prepared By

Surveyor

Chandur Mallial

Signature

2/c

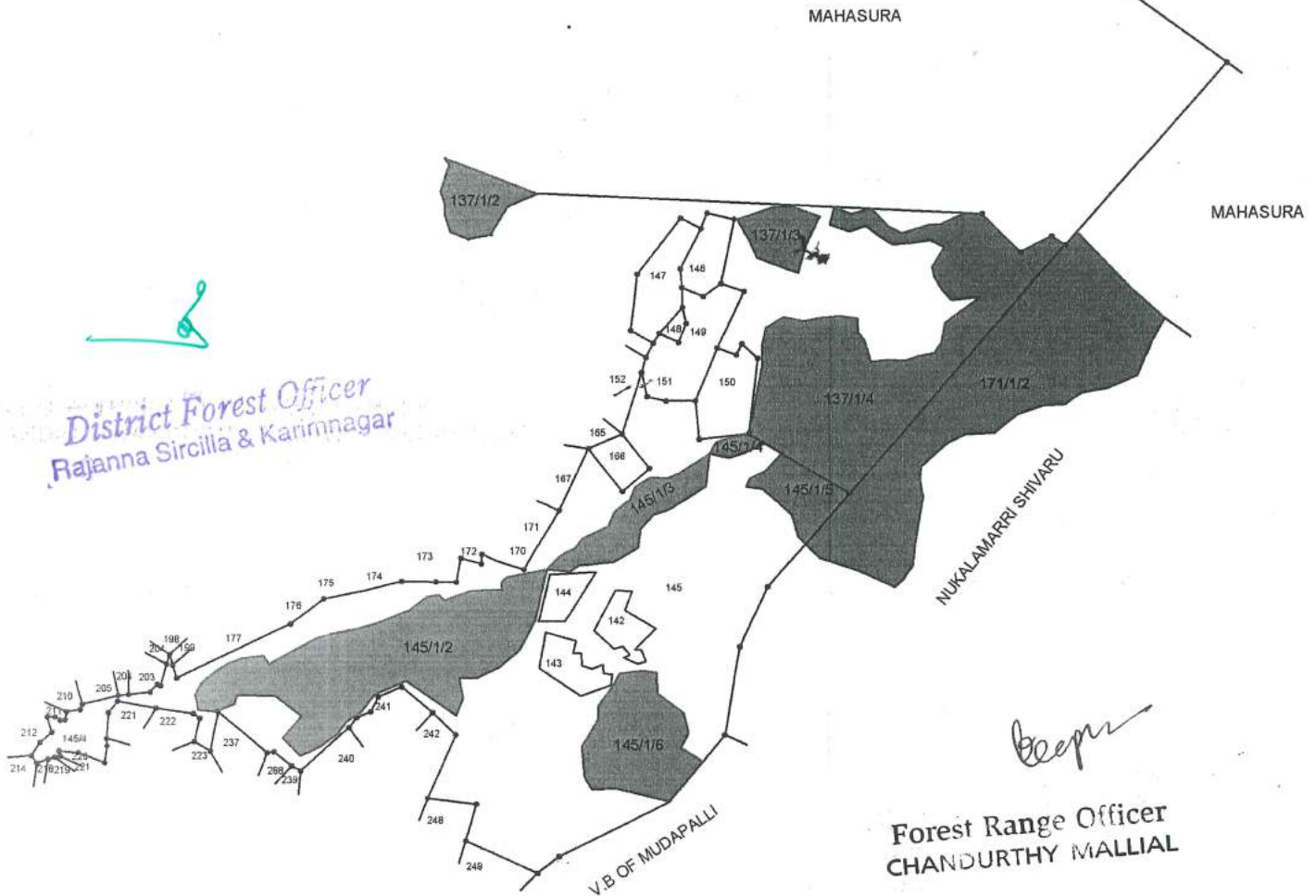
TAHSILDAR
RUDRANGI MANDAL
Rajanna Sircilla District

LOCATION MAP

VILLAGE : THIMMAPUR & NUKALAMARRI
MANDAL: CHANDURTHI & VEMULAWADA(RURAL)
DISTRICT : RAJANNA SIRICILLA



SCALE 8" = 1 MILE



*District Forest Officer
Rajanna Sircilla & Karimnagar*

*Forest Range Officer
CHANDURTHY MALLIAL*

INDEX

NAME OF THE WORK: LOCATION MAP SHOWING THE ALLOTTED COMPENSATORY AFFORESTATION LAND TO FOREST DEPARTMENT IN SY.NO.137 & 145 (GOVT.LAND) AT THIMMAPUR (V), CHANDURTHI (M) AND IN SY.NO.171 (GOVT.LAND) AT NUKALAMARRI (V) VEMULAWADA RURAL (M), RAJANNA SIRICILLA (DIST)

AREA DETAILS

Sl. No.	Name of the Village	Name of the Mandal	Sy.No.	Total Extent As per Records (Ac - Gt)	Nature of land	S.D. No.	Allotted extent of Compensatory Afforestation land to Forest Department (Ac - Gt)	Remarks
1	Thimmapur	Chandurthy	137	400-00	Govt.Land (Bancharai)	137/1/2 137/1/3 137/1/4	9-25 8-15 90-17	
2	Thimmapur	Chandurthy	145	361-08	Govt.Land (P.P)	TOTAL 145/1/2 145/1/3 145/1/4 145/1/5 145/1/6	108-17 62-32 12-12 2-07 4-02 11-37	
3	Nukalamarri	Vemulawada Rural	171	158-03	Govt.Land (Bancharai)	TOTAL 171/1/2	93-10 109-14	

Prepared by

*Surveyor
Chandurthy*

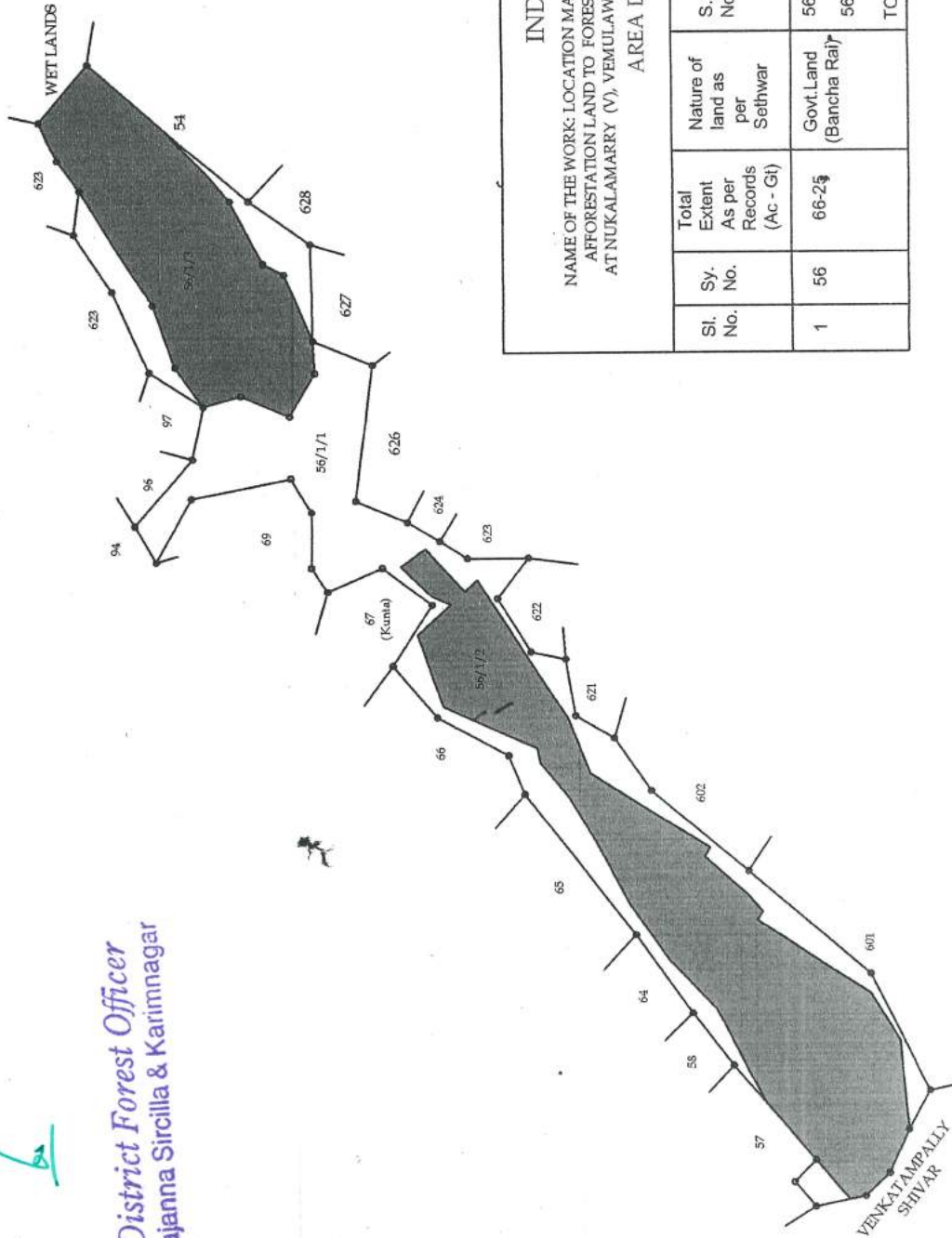
*Tahsildar
CHANDURTHI MANDAL
Rajanna Sircilla District*

*Tahsildar
Vemulawada Rural Ma
Rajanna Sircilla District*

LOCATION MAP



VILLAGE: NUKALAMARRI
MANDAL: VEMULAWADA
(RURAL)
DISTRICT: RAJANNA SIRICILLA



District Forest Officer
Rajanna Siricilla & Karimnagar

INDEX

NAME OF THE WORK: LOCATION MAP SHOWING THE ALLOTTED COMPENSATORY AFFORESTATION LAND TO FOREST DEPARTMENT IN SY.NO.56 (GOVT.LAND) AT NUKALAMARRI (V), VEMULAWADA RURAL (M), RAJANNA SIRICILLA (DIST)

AREA DETAILS

Sl. No.	Sy. No.	Total Extent As per Records (Ac - Gt)	Nature of land as per Sethwar	S.D. No.	Allotted extent of Compensatory Afforestation land to Forest Department (Ac - Gt)	Remarks
1	56	66-25	Govt. Land (Bancha Rai)	56/1/2 56/1/3	29-18 14-03	
				TOTAL	43-21	

Prepared by

(K. Vijaya Lakshmi)
Licence Surveyor
Vemulawada Rural (H)

S. V. S.
Village Revenue Officer
Vill NUKALAMARRI
Mandal: Vemulawada

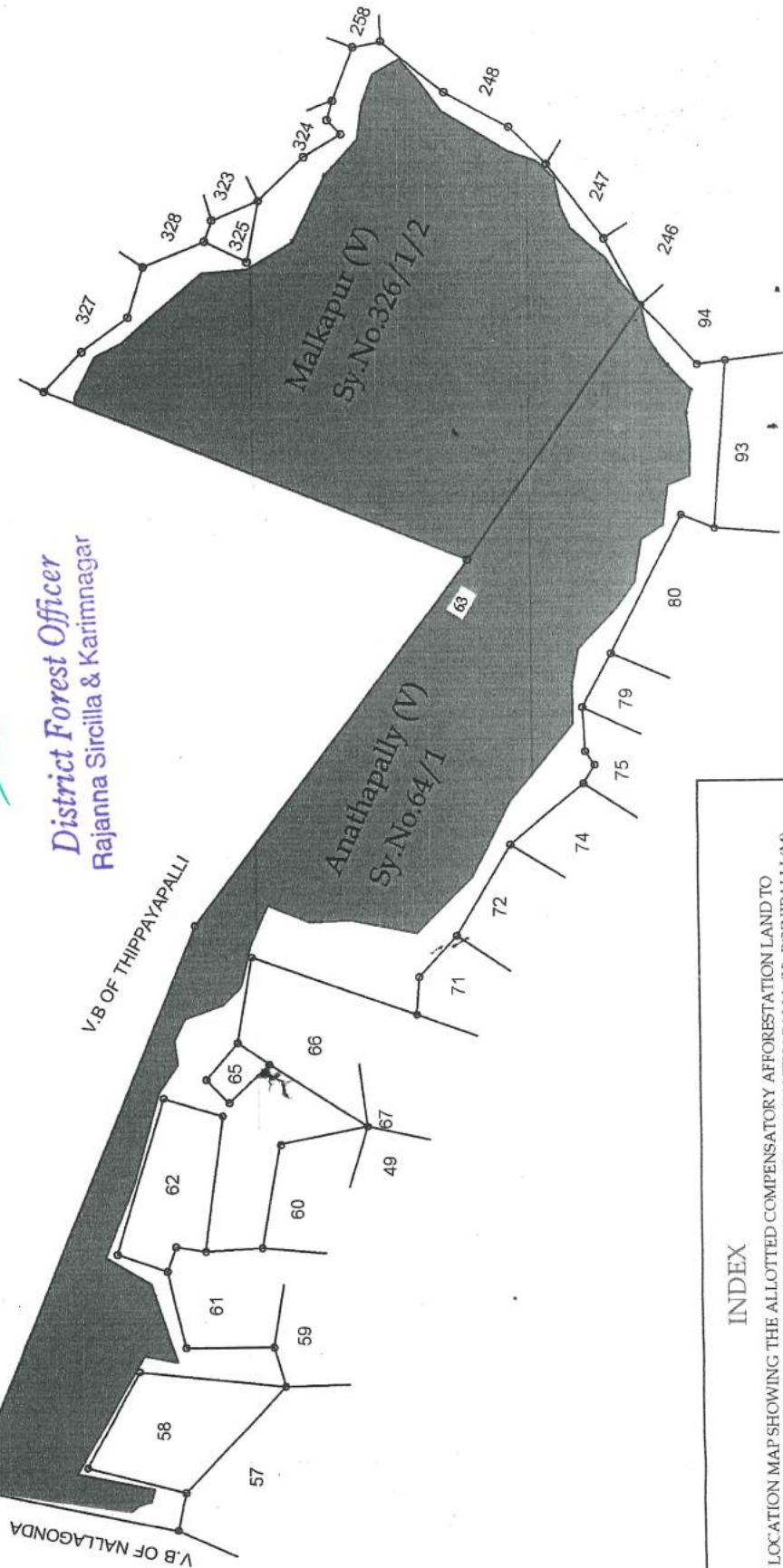
M. S. S.
TAHSILDAR
Vemulawada Rural Mandal
Rajanna Siricilla District

S. V. S.
Forest Range Officer
CHANDURTHY MALLA

LOCATION MAP

VILLAGE : ANANTHAPALLI & MALKAPUR
MANDAL: BOINPALLI
DISTRICT: RAJANNA SIRICILLA

SCALE 4" = 1 MILE



District Forest Officer
Rajanna Siricilla & Karimnagar

INDEX

NAME OF THE WORK: LOCATION MAP SHOWING THE ALLOTTED COMPENSATORY AFFORESTATION LAND TO
FOREST DEPARTMENT IN SY.NO.64 (GOVT.LAND) AT ANANTHAPALLI (V), BOINPALLI (M)
AND IN SY.NO.326 (GOVT.LAND) AT MALKAPUR (V) BOINPALLI (M),
RAJANNA SIRICILLA (DIST)

AREA DETAILS

Sl. No.	Name of the Village	Name of the Mandal	Sy.No.	Total Extent As per Records (Ac - Gt)	Nature of land	S.D. No.	Alotted extent of Compensatory Afforestation land to Forest Department (Ac - Gt)	Remarks
1	Ananthapalli	Boinipalli	64	136-38	Govt Land (Bancha Rai)	64/1	133-07	
2	Malkapur	Boinipalli	326	110-22	Govt Land (Bancha Rai)	326/1/2	110-11	
				TOTAL			243-18	

Prepared by

(K. Vijendra Babu)

Licence Surveyor
Boinipalli (M)

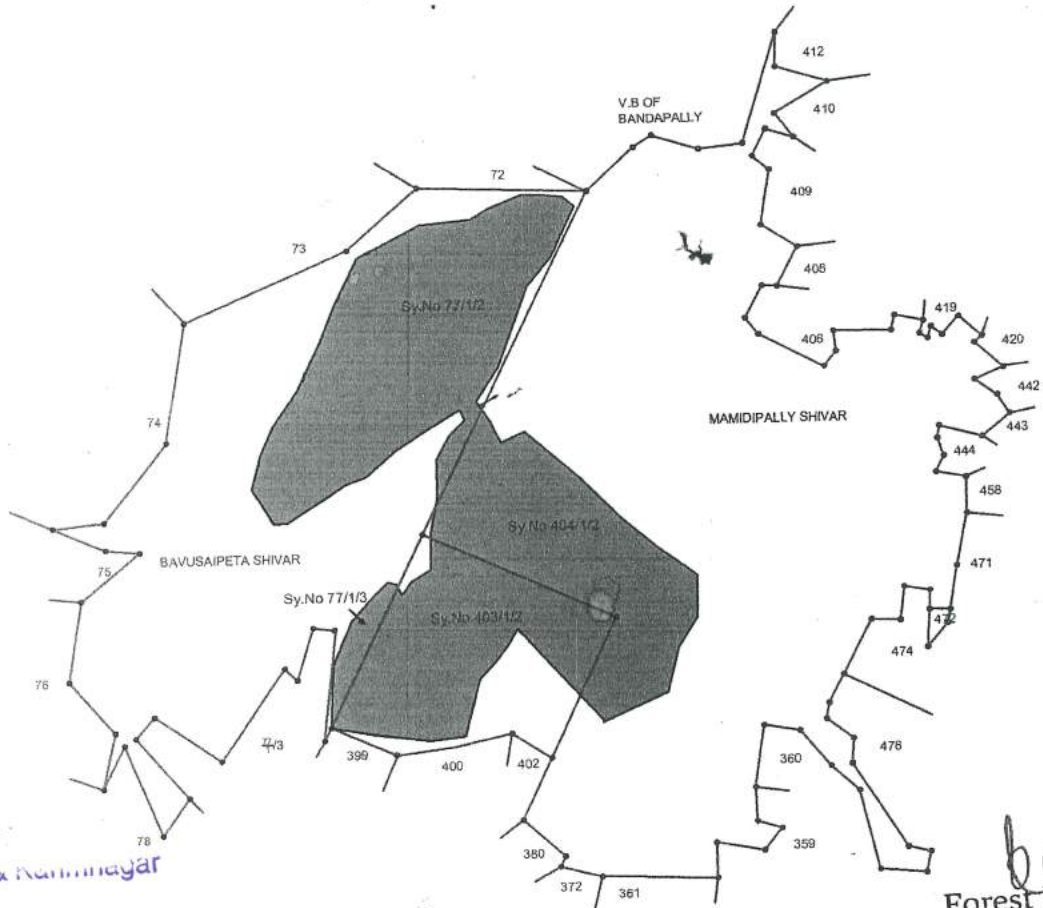
(Signature)
Tahasildar
Boinipalli Mandal

LOCATION MAP

VILLAGE : BAVUSAIPETA & MAMIDIPALLY
MANDAL : KONARAOPET
DISTRICT : RAJANNA SIRICILLA



SCALE : 4" = ONE MILE



District Rajanna Siricilla & Ramnagar

Forest Range Officer
CHANDURTHY MALLIAL

INDEX

Indicated land is Allotted for Compensatory Afforestation in Sy No. 403 & 404 (Govt lands) at Mamidipally (V) and Sy.No.77 (Govt. land) at Bavusaipeta (V) of Konaraopeta (M), Rajanna Siricilla (Dist)

AREA STATEMENT

Sl. No.	Name of the Village	Sy.No.	Total Extent (Ac-Gt)	Nature of Land	SD. No.	Allotted CA Land to Forest Dept. (Ac-Gt)	Remarks
1	Mamidipally	403	45-38	Govt.land (BR)	403/1/2	20-02	
2	Mamidipally	404	270-00	Govt.land (PP)	404/1/2	22-08	
3	Bavusaipeta	77	95-35	Govt.land (BR)	77/1/2	57-12	
					77/1/3	3-09	
					TOTAL	102-31	

Prepared by

by
(K.vijendra Reddy)
Licence Surveyor

తహశీల్దార్
కోనరావుపేట మండలము,
రాజన్న సిరిసిల్లా జిల్లా

297

GOVERNMENT OF TELANGANA
FOREST DEPARTMENT

From:
Sri M. Venugopal
Forest Range Officer,
Chandurthy Mallial

To
The District Forest Officer,
Rajanna Sircilla & Karimnagar .

Rc.No: CA/2017/ChM. Dated: 04.11.2017.

Sir,

Sub: Forest Conservation Act 1980- Diversion of 3168.1315 Ha. of Forest lands infavour of Irrigation Department for Kaleshwaram Project - Handing over of C.A. areas - Report submitted Regarding.

Ref: This office Rc. No: even, dated: 02.11.2017.

In continuation of this office reference 6th cited, it is submitted that, the charge certificates pertaining to Boinpally, Konaraopet and Rudrangi Mandals have already been signed and submitted to E section Superintendent, office of the District Collector, Rajanna Sircilla on 02.11.2017. Due to deviations noticed in Chandurthi and Vemulawada (R) Mandal areas, the Charge certificates could not be submitted.

On 03.11.2017, I met the Assistant Director, Survey and Land records, Rajanna Sircilla District in this issue, he informed that, the areas now handing over are within the area, which have been inspected jointly, and there is no problem in taking over the areas. He further informed that, all the C.A., maps are under preparation which will be sent shortly.

As on today ie., 04.11.2017 no reports regarding area statements, Maps etc., have been received from the user agency. In view of the urgency for submission of compliance report to the Government on Stage-I conditions, pending submission of areas statements and Maps the Charge certificates of balance (2) Mandals are signed and submitted here with.

Therefore it is requested, the District Forest Officer, Rajanna Sircilla & Karimnagar kindly to address the user agency to submit all required information at an early date.

This is submitted for favour of kind information and necessary action.

Yours faithfully,


Forest Range Officer,
Chandurthy Mallial

Encl: two

NO. B/1585/2016.

279

Office of the Tahsildar
Vemulawada Rural Mandal, Dt: 28-10-2017


CHARGE CERTIFICATE

As per the directions of District Collector, Rajanna Sircilla vide proceeding No. E/639/2017 dated 23-10-2017, the Government non forest land to an extent of 62.007 Ha (153.22 Acres) as detailed below in Nukalamarry Village of Vemulawada Rural Mandal in Rajanna Sircilla District is peg marked, surveyed and prepared plans for the purpose of Compensatory Afforestation (protection purpose) in lieu of diversion of Reserved Forest land for Kaleshwaram project in favour of Chief Engineer, Kaleshwaram Project.

Sl. No.	Sy.No.	Village	Area In Ha.
1	171	Nukalamarry	44.253
2	56	Nukalamarry	17.754
Total			62.007

The above mentioned Government Non-Forest lands after joint inspection by the Revenue and Forest officials have been handed over to Forest Department on 28.10.2017 by Revenue Department.

Handed Over by


Tahsildar 28/10/17
Vemulawada Rural Mandal,
Rajanna Sircilla District

Taken Over by


FOREST RANGE OFFICER
Forest Range Officer
Sircilla, Rajanna Sircilla District.
Ch. Mallal

NO. B / 1585 / 2016

Office of the Tahsildar
Vemulawada Rural Mandal, Dt: -10-2017


MUTATION CERTIFICATE

This is to certify that the Government Non-Forest land to an extent of 62.007 Ha Equivalent to 153.22 Acres as detailed below in Nukalamarry Village of Vemulawada Rural Mandal in Rajanna Sircilla District identified for Compensatory Afforestation has been Handed over to Forest Department (i.e. Forest Range Officer, ^{Ch-Mallial} Sircilla) on 28-10-2017 for the purpose of Compensatory Afforestation land in lieu of diversion of Reserved Forest land for Kaleshwaram Project.

Sl. No.	Sy.No.	Village	Area In Ha.
1	171	Nukalamarry	44.253
2	56	Nukalamarry	17.754
Total			62.007

The above mentioned Government Non-Forest lands have been mutated in favour of the Forest Department in Revenue Records.


FOREST RANGE OFFICER
Forest Range Officer
Sircilla, Rajanna Sircilla District.
Ch. Mallial


Tahsildar
Vemulawa Rural Mandal,
Rajanna Sircilla District.


District Forest Officer
Rajanna Sircilla & Karimnagar

తెలంగాణ ప్రభుత్వం

రెవెన్యూ శాఖ

నెం. బి/1585/2016

తహశీల్దార్ వారి కార్యాలయం

వేములవాడ రూరల్ తేది: 28-10-2017.

ప్రస్తుతము:- పి. మునీందర్

తహశీల్దార్, వేములవాడ రూరల్

కార్యవర్తనములు

విషయం:- ప్రభుత్వ భూములు - రాజన్న సిరిసిల్లా జిల్లా - వేములవాడ రూరల్ మండలము నూకలమర్రి గ్రామము సర్వే నెంబరు 171 (44.253) హెక్టార్స్ మరియు సర్వే నెంబరు 56 (17.254) హెక్టార్లు - అటవీ భూములుగా రెవెన్యూ రికార్డులలో నమోదు చేస్తూ - ఉత్తర్వులు జారీ గురించి.

సందర్భం:- 1. శ్రీయుత జిల్లా కలెక్టర్, రాజన్న సిరిసిల్లా గారి లేఖ నెం. E/639/2017.

Dt: 13-03-2017 మరియు 23-10-2017

2. శ్రీయుత చీఫ్ ఇంజనీర్, కాళేశ్వరం ప్రాజెక్టు హైదరాబాద్ లేఖ

నెం. CE/KPH/DCE/DEFI/AEF2/Forest Land/2017, Dt: 25/10/2017

3. ఈ కార్యాలయ ధృవీకరణ లేఖ నెం. బి/1585/2016.


@@@

ఉత్తర్వులు:-

పై సందర్భము (1) ద్వారా శ్రీయుత కలెక్టర్, రాజన్న సిరిసిల్లా గారి ఆదేశాల క్రమము, రాజన్న సిరిసిల్లా జిల్లా వేములవాడ రూరల్ మండలములోని ఈ దిగువ పేర్కొనబడిన గ్రామాలలోని ప్రభుత్వ భూములను సందర్భము (3) ద్వారా అటవీ భూములుగా ఇచ్చుటకు సిఫారసు చేసియున్నారు.

క్ర.సం	గ్రామం పేరు	సర్వే నెం.	విస్తీర్ణం (హెక్టార్స్)	విస్తీర్ణం (ఎ.గుం.లు)	రిమార్కులు
1.	నూకలమర్రి	171 హెంబరూరు	44.253 ✓	109.14	అటవీ గోశా
		56 హెంబరూరు	17.754 ✓	43.21	అటవీ గోశా

కావున పైన తెలుపబడినది రాజన్న సిరిసిల్లా జిల్లా వేములవాడ రూరల్ మండలం లోని వివిధ గ్రామాలకు చెందిన ప్రభుత్వ భూములు రెవెన్యూ రికార్డుల యందు అటవీ భూములుగా నమోదు చేయుటకు సంబంధిత గ్రామ రెవెన్యూ అధికారులను ఆదేశిస్తూ, ఉత్తర్వులు మంజూరి ఇవ్వనైనది.


తహశీల్దార్
తహశీల్దార్ కార్యాలయం
వేములవాడ రూరల్.
28/10/17.

దీని ప్రతి సంబంధిత గ్రామ రెవెన్యూ అధికారి మరియు గిర్దావర్ గారికి తగు చర్య నిమిత్తము ఇవ్వనైనది.

దీని ప్రతి శ్రీయుత జిల్లా కలెక్టరు, రాజన్న సిరిసిల్లా గారికి మరియు శ్రీయుత రెవెన్యూ డివిజనల్ అధికారి, సిరిసిల్లా గారికి సమాచార నిమిత్తము సమర్పించనైనది.

దీని ప్రతి శ్రీయుత CT.I&CAD, కాళేశ్వరం ప్రాజెక్టు గారికి సమాచార నిమిత్తం సమర్పించనైనది.

దీని ప్రతి శ్రీయుత జిల్లా అటవీ శాఖ అధికారి, కరీంనగర్/రాజన్న సిరిసిల్లా గారికి సమాచార నిమిత్తం సమర్పించనైనది.

23/16660/2017.

285

**Office of the Tahsildar
Chandurthy Mandal, Dt: 28-10-2017**


CHARGE CERTIFICATE

As per the directions of District Collector, Rajanna Sircilla vide proceeding No. E/639/2017 dated 23-10-2017, the Government non forest land to an extent of 81.616 Ha (201.677 Acres) as detailed below in Thimmapur Village of Chandurthy Mandal in Rajanna Sircilla District is peg marked, surveyed and prepared plans for the purpose of Compensatory Afforestation (protection purpose) in lieu of diversion of Reserved Forest land for Kaleshwaram project in favour of Chief Engineer, Kaleshwaram Project.

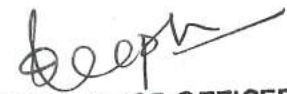
Sl. No.	Sy.No.	Village	Area In Ha.
1	137	Thimmapur	43.879
2	145	Thimmapur	37.737
Total			81.616

The above mentioned Government Non-Forest lands after joint inspection by the Revenue and Forest officials have been handed over to Forest Department on 28.10.2017 by Revenue Department.

Handed Over by


Tahsildar 28/10/17
Chandurthy Mandal,
Rajanna Sircilla District

Taken Over by


FOREST RANGE OFFICER
Forest Range Officer
CHANDURTHY MANDAL
Sircilla, Rajanna Sircilla District.
Ch. Mallik.

B/6000/2017


Office of the Tahsildar
Chandurthy Mandal, Dt: 28 -10-2017


MUTATION CERTIFICATE

This is to certify that the Government Non-Forest land to an extent of **81.616 Ha** Equivalent to 201.677 Acres as detailed below in Thimmapur Village of Chandurthy Mandal in Rajanna Sircilla District identified for Compensatory Afforestation has been Handed over to Forest Department (i.e. Forest Range Officer, ^{Ch. Mallial} Sircilla) on 28-10-2017 for the purpose of Compensatory Afforestation land in lieu of diversion of Reserved Forest land for Kaleshwaram Project.

Sl. No.	Sy.No.	Village	Area In Ha.
1	137	Thimmapur	43.879
2	145	Thimmapur	37.737
Total			81.616

The above mentioned Government Non-Forest lands have been mutated in favour of the Forest Department in Revenue Records.


FOREST RANGE OFFICER
Forest Range Officer
Sircilla, Rajanna Sircilla District.
Ch. Mallial


Tahsildar 28/10/17
Chandurthy Mandal,
Rajanna Sircilla District.


District Forest Officer
Rajanna Sircilla & Karimnagar

B/1175 and 1175/2012

289

**Office of the Tahsildar
Boinpally Mandal, Dt: 28-10-2017**


CHARGE CERTIFICATE

As per the directions of District Collector, Rajanna Sircilla vide proceeding No. E/639/2017 dated 23-10-2017, the Government non forest land to an extent of 98.357 Ha (243.045 Acres) as detailed below in Ananthapally and Malkapur Villages of Boinpally Mandal in Rajanna Sircilla District is peg marked, surveyed and prepared plans for the purpose of Compensatory Afforestation (protection purpose) in lieu of diversion of Reserved Forest land for Kaleshwaram project in favour of Chief Engineer, Kaleshwaram Project.

Sl. No.	Sy. No.	Village	Area In Ha.
1	64/1	Ananthapally	53.808
2	326	Malkapur	44.549
Total			98.357

The above mentioned Government Non-Forest lands after joint inspection by the Revenue and Forest officials have been handed over to Forest Department on 28.10.2017 by Revenue Department.

Handed Over by


Tahsildar
Boinpally Mandal
Rajanna Sircilla District
28/10/2017

Taken Over by


Forest Range Officer
Sircilla, Rajanna Sircilla District.
CHANDURTHY MALLIAL
Ch. Mallial

తహశీల్దార్ కార్యాలయము

జిల్లా : రాజన్న సిరిసిల్లా (20_3)

సూచకము : తహశీల్దార్, బోయినిపల్లి (1)

ప్రొసీడింగ్ నెంబరు - తేదీ : B/1175/2017 - 28/10/2017

మండలము : బోయినిపల్లి (1)

తేదీ : 28/10/2017

విషయము : ఆంధ్ర ప్రదేశ్ భూమి హక్కుల రికార్డు పట్టాదారు పాసు పుస్తకము చట్టము

1971 భూమి హక్కుల రికార్డులలో మార్పులు / చేర్పులు

నిర్దేశము : శ్రీ/శ్రీమతి/కు. అటవీశాఖ / అటవీశాఖ గ్రామము మల్కపూర్

గారి దరఖాస్తు తేదీ : 28/10/2017

మండలము వారి ఉత్తర్వులు

శ్రీ అటవీశాఖగారి కుమారుడు/కుమార్తె/భార్య అటవీశాఖ మల్కపూర్ గ్రామము గారలు ఈ క్రింద చూపబడిన సర్వేనెంబరు(ల)కు సంబంధించి హక్కు రికార్డులలో తమ పేరు యజమానిగా / కొలుదారుగా / తాకట్టుదారుగా నమోదు చేయవలసినదిగా 1971, ఆంధ్రప్రదేశ్ భూమి హక్కుల రికార్డు - పట్టాదారు పాసు పుస్తకాల చట్టంలోని 4వ విభాగము(1) ఉపవిభాగం క్రింద దరఖాస్తు చేయడం జరిగినది.

మార్పు స్వభావము : Updation of base year Survey No.

డాక్యుమెంటు నెంబరు : --

డాక్యుమెంటు తేదీ


క్రమసంఖ్య	సర్వే నెంబరు	విస్తీర్ణము (Units)	ఖాతా నెంబరు.
1	326	110.1100 (Acres/guntas)	200002

ఇట్టి దరఖాస్తు క్లెయిమ్ పై గ్రామ రెవెన్యూ రికార్డు లను పరిశీలించగా పై సర్వే నెంబర్ల వివరములు ఈ క్రింది విధము గా నమోదు చేయబడియున్నవి.

సర్వే నె. / సబ్. డివి.	ఖాతా నెంబరు.	పట్టాదారు పేరు / తండ్రి/భర్త పేరు	విస్తీర్ణము (Units)	అనుభవ దారు పేరు / తండ్రి/భర్త పేరు
326	200002	నీటి పారుదలశాఖ / నీటి పారుదలశాఖ	110.1100 (Acres/guntas)	నీటి పారుదలశాఖ / నీటి పారుదలశాఖ

1971, ఆంధ్ర ప్రదేశ్ భూమి హక్కుల రికార్డు - పట్టాదారు పాసు పుస్తకాల చట్టంలోని 5వ విభాగము 3 వ ఉప విభాగము లో నిర్దేశించిన నోటిస్, 1989, ఆంధ్ర ప్రదేశ్ భూమి హక్కుల రికార్డు - పట్టాదారు పాసు పుస్తకాల నియమావళిలోని 19వ నియమం (1)వ ఉప నియమంలో నిర్దేశించిన 8వ సమానా లో రికార్డు ఆఫ్ రైట్స్ లో నమోదైన వ్యక్తులకు మరియు ఆసక్తి గల వ్యక్తులందరికీ జారీ చేయడమైనది. మరియు అట్టి నోటిసును 1989, ఆంధ్ర ప్రదేశ్ భూమి హక్కుల రికార్డు - పట్టాదారు పాసుపుస్తకాల నియమావళి లోని 19వ నియమం (2) ఉప నియమం లో నిర్దేశించిన విధంగా ప్రచురించుండమైనది. ఎలాంటి అభ్యంతరములు లేనందున మరియు ఇట్టి మార్పు 1989, ఆంధ్ర ప్రదేశ్ భూమి హక్కుల రికార్డు - పట్టాదారు పాసుపుస్తకాల నియమావళి లోని 9(1)(a)(iv) నియమంలో పేర్కొన్న ఏ నిబంధనలకు ఉల్లంఘన కానందున ఈ క్రింద చూపబడిన విధంగా మార్పులను నమోదు చేయుటకు ఉత్తర్వులు జారీచేయడమైనది.

సర్వే నె. / సబ్. డివి.	విస్తీర్ణము (Units)	మార్చబడిన పట్టాదారు పేరు/ తండ్రి/భర్త పేరు	ఖాతా నెంబరు.
326	110.1100 (Acres/guntas)	నీటి పారుదలశాఖ / నీటి పారుదలశాఖ	200002
326	110.1100 (Acres/guntas)	అటవీశాఖ / అటవీశాఖ	200003


BOINPALLY MANDAL
Rajanna Sircilla District

8 మండలము : బోయినిపల్లి (1)

శ్రీ : నీటి పారుదలశాఖ / నీటి పారుదలశాఖ .

అటవీశాఖ / అటవీశాఖ

గ్రామము : మల్కపూర్

ప్రతి :- గ్రామ రెవెన్యూ అధికారి తగు చర్యకై

తహశీల్దార్ కార్యాలయము

జిల్లా : రాజన్న సిరిసిల్లా (20_3)

సమీక్షము : తహశీల్దార్, బోయినిపల్లి (1)

ప్రొసీడింగ్ నెంబరు - తేదీ : B/1176/2017 - 28/10/2017

మండలము : బోయినిపల్లి (1)

తేదీ : 28/10/2017

విషయము : ఆంధ్ర ప్రదేశ్ భూమి హక్కుల రికార్డు పట్టాదారు పాసు పుస్తకము చట్టము

1971 భూమి హక్కుల రికార్డులలో మార్పులు / చేర్పులు

నిర్దేశము : శ్రీ/శ్రీమతి/కు. నీటి పారుదలశాఖ / నీటి పారుదలశాఖ గ్రామము అనంత పల్లి (పి.ఆర్.)

గారి దరఖాస్తు తేదీ : 28/10/2017

మండలము వారి ఉత్తర్వులు

శ్రీ నీటి పారుదలశాఖ గారి కుమారుడు/కుమార్తె/భార్య నీటి పారుదలశాఖ అనంత పల్లి (పి.ఆర్.) గ్రామము గారలు ఈ క్రింద చూపబడిన సర్వేనెంబరు(ల)కు సంబంధించి హక్కు రికార్డులో తమ పేరు యజమానిగా / కొలుదారుగా / తాకట్టుదారుగా నమోదు చేయవలసినదిగా 1971, ఆంధ్రప్రదేశ్ భూమి హక్కుల రికార్డు - పట్టాదారు పాసు పుస్తకాల చట్టంలోని 4వ విభాగము(1) ఉపవిభాగం క్రింద దరఖాస్తు చేయడం జరిగినది.

మార్పు స్వభావము : Updation of base year Survey No.

డాక్యు మెంటు నెంబరు :

డాక్యు మెంటు తేదీ :


క్రమసంఖ్య	సర్వే నెంబరు	విస్తీర్ణము (Units)	ఖాతా నెంబరు
1	64/1	133.0700 (Acres/guntas)	200001

ఇట్టి దరఖాస్తు క్లెయిమ్ పై గ్రామ రెవెన్యూ రికార్డు లను పరిశీలించగా పై సర్వే నెంబర్ల వివరములు ఈ క్రింది విధము గా నమోదు చేయబడియున్నవి.

సర్వే నె. / సబ్. డివి.	ఖాతా నెంబరు.	పట్టాదారు పేరు / తండ్రి/భర్త పేరు	విస్తీర్ణము (Units)	అనుభవ దారు పేరు / తండ్రి/భర్త పేరు
64/1	200001	నీటి పారుదలశాఖ / నీటి పారుదలశాఖ	133.0700 (Acres/guntas)	నీటి పారుదలశాఖ నీటి పారుదలశాఖ

1971, ఆంధ్ర ప్రదేశ్ భూమి హక్కుల రికార్డు - పట్టాదారు పాసు పుస్తకాల చట్టంలోని 5వ విభాగము 3 వ ఉప విభాగము లో నిర్దేశించిన నోటిస్, 1989, ఆంధ్ర ప్రదేశ్ భూమి హక్కుల రికార్డు - పట్టాదారు పాసు పుస్తకాల నియమావళిలోని 19వ నియమం (1)వ ఉప నియమంలో నిర్దేశించిన 8వ నమూనా లో రికార్డు ఆఫ్ రైట్స్ లో నమోదైన వ్యక్తులకు మరియు ఆసక్తి గల వ్యక్తులందరికీ జారీ చేయడమైనది. మరియు అట్టి నోటిసును 1989, ఆంధ్ర ప్రదేశ్ భూమి హక్కుల రికార్డు - పట్టాదారు పాసుపుస్తకాల నియమావళి లోని 19వ నియమం (2) ఉప నియమం లో నిర్దేశించిన విధంగా ప్రచురించుండమైనది. ఎలాంటి అభ్యంతరములు లేనందున మరియు ఇట్టి మార్పు 1989, ఆంధ్ర ప్రదేశ్ భూమి హక్కుల రికార్డు - పట్టాదారు పాసుపుస్తకాల నియమావళి లోని 9(1)(a)(iv) నియమంలో పేర్కొన్న ఏ నిబంధనలకు ఉల్లంఘన కానందున ఈ క్రింద చూపబడిన విధంగా మార్పులను నమోదు చేయుటకు ఉత్తర్వులు జారీచేయడమైనది.

సర్వే నె. / సబ్. డివి.	విస్తీర్ణము (Units)	మార్చబడిన పట్టాదారు పేరు/ తండ్రి/భర్త పేరు	ఖాతా నెంబరు
64/1	133.0700 (Acres/guntas)	నీటి పారుదలశాఖ నీటి పారుదలశాఖ	200001
64/1	133.0700 (Acres/guntas)	అటవీశాఖ / అటవీశాఖ	200002


TAHSILDAR

BOINPALLY MANDAL,
Rajanna Sircilla District

మండలము : బోయినిపల్లి (1)

శ్రీ : నీటి పారుదలశాఖ / నీటి పారుదలశాఖ ,

అటవీశాఖ / అటవీశాఖ

గ్రామము : అనంత పల్లి (పి.ఆర్.)

ప్రతి :- గ్రామ రెవెన్యూ అధికారి తగు చర్యకై

8/939/2018

295


Office of the Tahsildar
Konaraopet Mandal,
Dated: 28-10-2017


MUTATION CERTIFICATE

This is to certify that the Government Non-Forest land to an extent of 41.811 Ha Equivalent to 103.317 Acres as detailed below in Mamidipally and BavsaiPET Villages in Konaraopet Mandal, Rajanna Sircilla District identified for Compensatory Afforestation has been Handed over to Forest Department (i.e. Forest Range Officer Vemulawada) on 28-10-2017 for the purpose of Compensatory Afforestation land in lieu of diversion of Reserved Forest land for Kaleshwaram Project.

Sl. No.	Sy. No.	Village	Area in Ha.
1	403	Mamidipally	8.112
2	404	Mamidipally	9.245
3	77	BavsaiPET	24.454
Total			41.811

The above mentioned Government Non-Forest lands have been mutated in favour of the Forest Department in Revenue Records.


Forest Range Officer
Vemulawada, Rajanna Sircilla
District. MALLIAL


TAHSILDAR
Konaraopet Mandal,
Rajanna Sircilla District.


District Forest Officer
Rajanna Sircilla & Karimnagar

A B/939/2017

Office of the Tahsildar
Konaraopet Mandal,
Dated: 28-10-2017

CHARGE CERTIFICATE

As per the directions of District Collector, Rajanna Sircilla vide proceeding No. E/639/2017 dated 23-10-2017 the Government Non Forest land to an extent of 41.811 Ha (103.317 Acres) as detailed below in Mamidipally and Bavsaipet Villages in Konaraopet Mandal, Rajanna Sircilla District is peg marked, surveyed and prepared plans for the purpose of Compensatory Afforestation (protection purpose) in lieu of diversion of Reserved Forest land for Kaleshwaram Project in favour of Chief Engineer, Kaleshwaram Project.

Sl. No.	Sy. No.	Village	Area in Ha.
1	403	Mamidipally	8.112
2	404	Mamidipally	9.245
3	77	Bavsaipet	24.454
Total			41.811

The above mentioned Government Non-Forest lands after joint inspection by the Revenue and Forest officials have been handed over to Forest Department on 28-10-2017 by Revenue Department.

Handed Over by


Tahsildar
Konaraopet Mandal,
Rajanna Sircilla District

Taken Over by


Forest Range Officer
Vemulawada Range of Sircilla
District, MALLIAL



GOVERNMENT OF TELANGANA
REVENUE DEPARTMENT

No.B/939/2017

Tahsil Office
Konaraopet, Dt.28.10.2017

Present: Sri P. Sadanandam, M.A.,
Tahsildar, Konaraopet

PROCEEDINGS

Sub:-Compensatory Afforestation – Rajanna Sircilla District – Konaraopet Mandal – Transfer of Government lands to Forest Department to an extent of 50.268 Hectors (Ac.123.27gts) for diversion of Kaleshwaram Project in Mamidipalli, Marthanpet and Bavusaipet villages – Orders – Issued.

Ref:-Collector, Rajanna-Sircilla Lr.No.E/639/2017, Dt.23.10.2017.

ORDER:-

The Collector, Rajanna-Sircilla has instructed through the above reference cited that, the Government lands have been identified for Compensatory Afforestation to an extent of 50.268 Hectors (Ac.123.27gts) situated in Mamidipalli in Sy.No.403 & 404 and Sy.No.77 in Bavusaipet village and in Marthanpet Sy.No.124 to transfer the Government lands infavour of Forest Department under diversion of Kaleshwaram Project are hereby transferred to Forest Department under Indian Forest Act, 1927 and handedover the said land to the Forest Department under the cover of Panchanama. The details are as shown below.

Name of the Village	Sy.No	Total Extent of the Sy.No.	Nature of Govt.land	Extent transferred to Forest Dept.
Mamidipalli	403	45.08	Bancharai	17.357 ✓
	404	270.00	Kharaj Khata	(Ac.42.10gts)
Bavusaipet	77	95.35	Bancharai	24.454 ✓
				(Ac.60.21gts)
Marthanpet	124	30.12	Parampoge	8.457
				(Ac.20.36gts)
			Total:-	50.268
				(Ac.123.27gts)

Tahsildar, Konaraopet
TAHSILDAR
Konaraopet Mandal,
Rajanna Sircilla Dist

Copy submitted to the Forest Range Officer, Rajanna-Sircilla.

Copy submitted to the Revenue Divisional Officer, Sircilla
for favour of kind information

Copy submitted to the Collector, Rajanna-Sircilla
for favour of kind information.

Copy to the concerned VROs for implementation of said transfer in the Pahani.

201

**Office of the Tahsildar
Rudrangi Mandal, Dt: 28-10-2017**

No. B/696/17


CHARGE CERTIFICATE

As per the directions of District Collector, Rajanna Sircilla vide proceeding No. E/639/2017 dated 23-10-2017, the Government non forest land to an extent of 46.539 Ha (115.00 Acres) as detailed below in Rudrangi Village & Mandal in Rajanna Sircilla District is peg marked, surveyed and prepared plans for the purpose of Compensatory Afforestation (protection purpose) in lieu of diversion of Reserved Forest land for Kaleshwaram project in favour of Chief Engineer, Kaleshwaram Project.

Sl. No.	Sy.No.	Village	Area In Ha.
1	428	Rudrangi	46.539
Total			46.539

The above mentioned Government Non-Forest lands after joint inspection by the Revenue and Forest officials have been handed over to Forest Department on 28.10.2017 by Revenue Department.

Handed Over by


Tahsildar
Rudrangi Mandal,
Rajanna Sircilla District

Taken Over by


Forest Range Officer
Rajanna Sircilla District.
CHANDURTHY MALLIAL
Ch. Mallial

No. B/696/12

Office of the Tahsildar
Rudrangi Mandal, Dt: 28-10-2017

MUTATION CERTIFICATE

This is to certify that the Government Non-Forest land to an extent of **46.539 Ha** Equivalent to 115.00 Acres as detailed below in Rudrangi Village & Mandal in Rajanna Sircilla District identified for Compensatory Afforestation has been Handed over to Forest Department (i.e. Forest Range Officer, ^{Ch. Mallikarjuna} Sircilla) on 28-10-2017 for the purpose of Compensatory Afforestation land in lieu of diversion of Reserved Forest land for Kaleshwaram Project.

Sl. No.	Sy.No.	Village	Area In Ha.
1	428	Rudrangi	46.539
Total			46.539

The above mentioned Government Non-Forest lands have been mutated in favour of the Forest Department in Revenue Records.

Forest Range Officer
~~Sircilla District.~~
CHANDURTHY MALLIAL
Ch. Mallikarjuna


Tahsildar
Rudrangi Mandal,
Rajanna Sircilla District.


District Forest Officer
Rajanna Sircilla & Karimnagar

తహశీల్దార్, మండలము - రుద్రాంగి..... గారి కార్యవర్తనలు

1696/2017

తేది: 27-10-2017

సమక్షము :- శ్రీ ~~.....~~
తహశీల్దార్

విషయము:- భూమి హక్కుల రికార్డులు - ~~.....~~ మండలము - ~~.....~~ గ్రామము
Compulsory Afforestation land, Reserve Forest
గల భిక్షువు దస్తావేజు నెంబరు 428, 46.539 ha. పట్టా
చేసిన భూమిని పట్టా మార్పిడికి ఉత్తర్వులు జారీ చేయుట గురించి.

సందర్భము:- 1. శ్రీ ~~.....~~ తండ్రి ~~.....~~
గారి ఆర్డర్ తేది ~~.....~~
2. గ్రామ/రెవెన్యూ అధికారి మరియు మ.రె.పరి.శిలకులు గారల నివేదిక తేది ~~.....~~
Chief Engineer, Kaleswaram Project, Hyd, Dist. Guntur CC/KEA/RE/DEF
AEE-2 Kaleswaram/2017, Dt 25-10-17

ఉత్తర్వులు :-

మండలంలోని ~~.....~~ గ్రామములో శ్రీ ~~.....~~
తండ్రి ~~.....~~ గారు సర్వే నెం. ~~.....~~ విస్తీర్ణము ~~.....~~
గల భూమిని శ్రీ ~~.....~~ తండ్రి ~~.....~~
గ్రామము ~~.....~~ గారి నుండి భిక్షువు దస్తావేజు నెం. ~~.....~~
తేది: ~~.....~~ ద్వారా కొనుగోలు చేసినందున తన పేరున పట్టా మార్పిడికి కోరియున్నారు.

పై ఆర్డర్ ని పురస్కరించుకొని ఈ భూములపై ఆసక్తి గల వ్యక్తులను తమ అభ్యంతరములను తేది ~~.....~~
లోగా తెలియపరచవలెనని తేది ~~.....~~ న నోటీసు జారీ చేసినట్లు మరియు గడువులోగా ఎట్టి అభ్యంతరములు
బాలేదని సందర్భము (2) ద్వారా గ్రామ రెవెన్యూ అధికారి మరియు మండల రెవెన్యూ పరిశీలకులు గారు
సమర్పించుచూ కొనుగోలు దారు పేర పట్టా మార్పిడి చేయుటకై సిఫారసు చేసియున్నారు పట్టా మార్పిడిపై ఆసక్తి
గల వ్యక్తులెవరు తమ అభ్యంతరములను తెలుపనందున భూమి హక్కుల రికార్డు చట్టములోని 3(3), 4, 5 విభాగములు
మరియు నిబంధన (18) క్రమము ఆర్టిదారు అభ్యర్థన మేరకు ఈ దిగువ తెల్సిన క్రమము పట్టా మార్పిడికై మంజూరి
ఇవ్వనైనది.

సర్వే నెంబర్	విస్తీర్ణము	గ్రామ లెక్క (3) లో ఇంతకు ముందు గల నమోదు	ప్రస్తుత పట్టా మార్పిడి / సవరణ పేదప నమోదు	భిక్షువు దస్తావేజు నెం. తేది
--------------	-------------	---	---	------------------------------

428 46.539 ha. Reserve Forest, Collector, Rajanna Sircilla District
Proc.no. C/639/2017, Dt 13-10-2017

~~.....~~
తహశీల్దార్

TAHSILDAR
RUDRANGI MANDAL
Rajanna Sircilla District

శ్రీ C.F. గ్రామ (హైద్రాబాద్) గారికి సమాచార నిమిత్తం
దీని ప్రతి గ్రామ రెవెన్యూ అధికారి, ~~.....~~

గారికి యిచ్చుచూ గ్రామ లెక్క (3) లో