

Office of the Tahsildar
Kodimial Mandal,
Dt: 28-10-2017

B/1325/2017

26

The Collector,
Jagtial District.

Sir,


Sub: Forest (Conservation) Act - Diversion of 3168.1315 ha (revised from 3221.2974 ha) of forest land in 8 different forest divisions viz. Mahadevpur, Karimnagar-Sircilla, Siddipet, Yadadri, Medak, Nizamabad Banswada and Nirmal forest divisions for construction of canals, tunnels, lift system, surge pool, delivery cistern, and reservoirs etc involved in Kaleshwaram Project in different districts of Telangana State in favour of Chief Engineer, Kaleshwaram Project - Request for allotment of Govt land for Compensatory Afforestation in view of Reserve Forest Land Proposed for Diversion - Regarding.

- Ref: 1. From GoI, MoEF New Delhi, F.No.8-31/2017-FC, Dt: 24.10.2017
2. PCCF's Ref.No.2514/2017/FCA-1, dated 25.10.2017.
3. Lr.No. CE/KPH/DCE/DEE1/AEE2/ForestLand/2017 Dt:25.10.2017
4. District Collector Jagtial Lr no.E1/407/2017 Dt:26.10.2017

I invited kind attention to the above references cited and I submit that as per instruction issued by the District Collector, Jagtial proceeding No. E1/407/2017 dated 26-10-2017 an extent of 94.816 Ha (234.290 Acres) Govt. land in Sy.No.s 247/1 and 27/2 to of situated at Thippaipally and Nallagonda Villages in Kodimial Mandal handed over the advance possession to Forest Department (i.e. Forest Range Officer Kodimial) on 28-10-2017 under cover of Panchanama for the purpose of Compensatory Afforestation land in lieu of Reserved Forest land along with Charge Certificate and Mutation Certificate.

This report is submitted for kind information.

Encl: Panchanama,
Charge and Mutation Certificates.


Tahsildar 28/10/17
Kodimial Mandal
Jagtial District
Kodimial Mandal
Jagtial District


B/1325/2017


MUTATION CERTIFICATE

This is to certify that the Government Non-Forest land to an extent of 94.816 Ha Equivalent to 234.290 Acers as detailed below in Thippaipally and Nallagonda Villages in Kodimial Mandal Jagtial District identified for Compensatory Afforestation has been Handed over to Forest Department (i.e. Forest Range Officer Kodimial) on 28-10-2017 for the purpose of Compensatory Afforestation land in lieu of requirement of Reserved Forest land for Kaleshwaram Project.

Sl. No.	Sy.No.	Village	Area In Ha.
1	247/1	Thippaipally	68.774
2	27/2	Nallagonda	26.042
Total			94.816

The above mentioned Government Non-Forest lands have been mutated in favour of the Forest Department in Revenue Records.


(FRO) Forest Range Officer
Kodimial, Jagtial District.


Tahsildar
Kodimial Mandal,
Jagtial District


District Forest Officer,
JAGTIAL.

123

B/1325/2017

Office of the Tahsildar
Kodimial Mandal, Dt: 28-10-2017


CHARGE CERTIFICATE

As per the directions of District Collector, Jagtial vide proceeding No. E1/407/2017 dated 26-10-2017 the Government non forest land to an extent of 94.816 Ha (234.290 Acers) as detailed below in Thippaipally and Nallagonda Villages in Kodimial Mandal, Jagtial District is peg marked, surveyed and prepared plans for the purpose of Compensatory Afforestation (protection purpose) in lieu of requirement of Reserved Forest land to be diverted for Kaleshwaram project in favour of Chief Engineer, Kaleshwaram Project.


Sl. No.	Sy.No.	Village	Area In Ha.
1	247/1	Thippaipally	68.774
2	27/2	Nallagonda	26.042
Total			94.816

The above mentioned Government Non-Forest lands after joint inspection by the Revenue and Forest officials have been handed over to Forest Department on 28-10-2017 by Revenue Department.

Handed Over by


Tahsildar
TAHSILDAR
Kodimial Mandal,
Jagtial District

Taken Over by


(FAC) Forest Range Officer
Kodimial, Jagtial District.

క్ర.సం	పేరు	అంశము	మొత్తం	కలుపు	నివాసము
1	దర్శిని సర్వీస్ లి. పుల్లయ్య		60	SC	సర్వీస్ అండ్ ఇంజనీరింగ్
2	దుర్గా. తినివాన్ లి. లక్ష్మణ్		32	SC	వ్యవసాయ అండ్ ఇంజనీరింగ్
3	అనుప. పర్వతరామ్ లి. గంగయ్య		42	BC	వ్యవసాయ అండ్ ఇంజనీరింగ్

పైన చూపిన మేము ముగ్గురు ముందుగా ముందుగా గుర్తించిన
 కారణాల మేరకు తియ్యల తదితర కారణాల గారల నమోదు
 తేది: 28/10/2017 తేదీన హాజరు కాగా. ప్రజల ఉపయోగాలకు నిలిచినట్లు
 కారణాలు ప్రాజెక్ట్ లి గల అటవీశాఖ వారి భూముల ప్రభుత్వం వారు నిలిచినట్లు
 దలచినట్లు) అనుకూల ప్రాజెక్ట్ కలకు వాడుకను చూపుతున్న దానికి బదులుగా అప్పుడు
 గ్రామీణులకు 247/1 నల్లగూడ గ్రామం 169-37½ గుం అటవీశాఖ వారికి. తియ్యల
 జిల్లా కలెక్టర్ జరిగిన గారి కార్యవర్తనలు 61/407/2017 తేది 26/10/2017 క్రమం
 అప్పటినుండి వచ్చినామని అటవీశాఖ ముందుగా ప్రవహించుచు కలెక్టర్
 తియ్యలకు స్పష్టంగా అంగీకరించగా. అట్టి అప్పటినుండి భూమికి హద్దుల కలిగిన

విషయం. నిర్ణయించారు

- ఉత్తరం: నల్లగూడ 247 అండ్ భూమి
- తూర్పు: మల్లికార్జున్ గ్రామీణులకు
- పడమర: నల్లగూడ గ్రామీణులకు
- దక్షిణం: అనంతరం గ్రామీణులకు.

ఇట్టి అటవీశాఖ (నాని చరచన). అంతా సంగ్రహించి. చూడ. ఎవరి పాపాలు
 తియ్యల స్పష్టంగా చేసిన సంగతులు. విజయం.

సంక్షేపం.

నాచి. భూమి నిర్ణయించినది

- 1) సర్వేయర్
- 2) తియ్యల (అ.కా.అండ్)
- 3) 1 ఎ. రి. అండ్

TAHSILDAR
 తియ్యల
 తియ్యల

పంచనామ

క్ర.సం	పేరు	తరగతి	కుటుంబ	కలం	వుత్తి	నివాసం
1	జంత్రి. ఆరుపతిరెడ్డి	5/ రూరెడ్డి	34	06	వ్యవసాయం	నల్లగొండ
2	నిశాన్తి. తినివాన్	5/ రూరెడ్డి	25	56	వ్యవసాయం	నల్లగొండ
3	నిశాన్తి. రూరెడ్డి	5/ రూరెడ్డి	52	56	వ్యవసాయం	నల్లగొండ

పైన చూపిన పేరు ముస్లింలకు పంచులకు ముదిరిగిపోయిన
కొడిమూల మరెటు ప్రాంతం అప్పటి క్షేత్రాధికారి కొడిమూల గారల సమక్షమున
తేది: 28/10/2017 తేదీన హాజరు కాగా ప్రజల ఉపయోగానికి నిర్మించినట్లు కాబట్టి
ప్రాంత నివాసితుల భావంగా అప్పటి నాం భూమిల ప్రభుత్వం వారు (నిజ. పాటించు
నా) తినివాన్ ప్రాంతం తరగతి వాడుకను చూపుచు దానికి బదులుగా తినివాన్
నల్లగొండ గ్రామ నివాసితుల 27/12 సర్వేనామలలోని విస్తీర్ణం ఎ.64-14ను గల భూమిని
అప్పటి నాం వారికి జిల్లా కలెక్టర్ గారి ఆదేశమున. E.1/407/2017 తేది: 26/10/2017 తేది.
అప్పటి నాం వారికి వచ్చినట్లుగా అప్పటి నాం వారికి వచ్చినట్లుగా వ్యవహరించుట కోరిన
అందులకు సర్దుబాటు అయ్యిందని అట్టి అప్పటి నాం భూమికి వచ్చినట్లుగా తేదిను
విధించుగా నిర్ణయించినారు.

ఉత్తర: సర్వేసం. 27 తేదీ భూమి
తూర్పు: ఆఫీసు పట్టి గ్రామ నివాసితులు
పడమర: సర్వేసం 27 తేదీ భూమి.
దక్షిణ: సర్వేసం 31, సర్వేసం 27 మిగులు భూమి.

ఇట్టి. అందులకు ప్రాంత చదవగా అంతా సంతకం చేసి దానిని సర్టిఫై చేసి పంపించినట్లుగా
చెప్పబడినట్లుగా సర్దుబాటు చేసిన సంతకాలు, ఇది నిజం

- 1) J. F. H.
- 2) N. S. R.
- 3) [Signature]

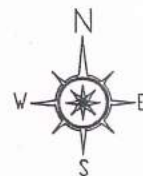
నాచే భూమి నిర్మించినట్లుగా

నాచే పంచనామ నిర్మించిన భూమి అప్పగించినట్లుగా

TAHSILDAR
KODIMIAL Mandal
Jantial District

28/10/17
నిర్మించినట్లుగా
కొడిమూల

LOCATION SKETCH



SCALE : 8" = 1 MILE

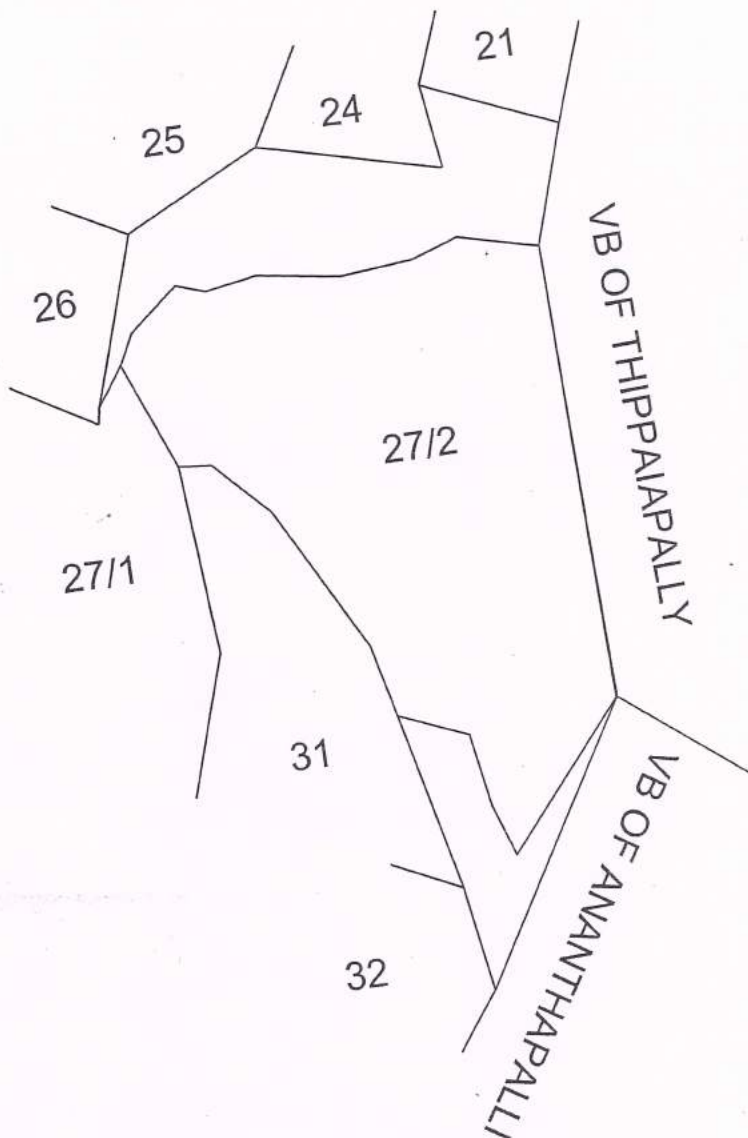
VILLAGE : NALLAGONDA

MANDAL : KODIMIAL

DISTRICT : JAGITHIAL

SY NO: 27/2

EXTENT: A 64-146


☐ GOVT LAND (PARMPOGU)

☐ ASSIGNMENT LAND

Handed over by me

Prepared By

[Signature]
TAHSILDAR
 KODIMIAL Mandal
 Jagtial District


L. Syt 4.8.58

TAKEN OVER BY

[Signature]
 Forest Range Officer
 KODIMIAL

[Signature]
 District Forest Officer,
 JAGTIAL.

LOCATION SKETCH



SCALE : 8"= 1 MILE

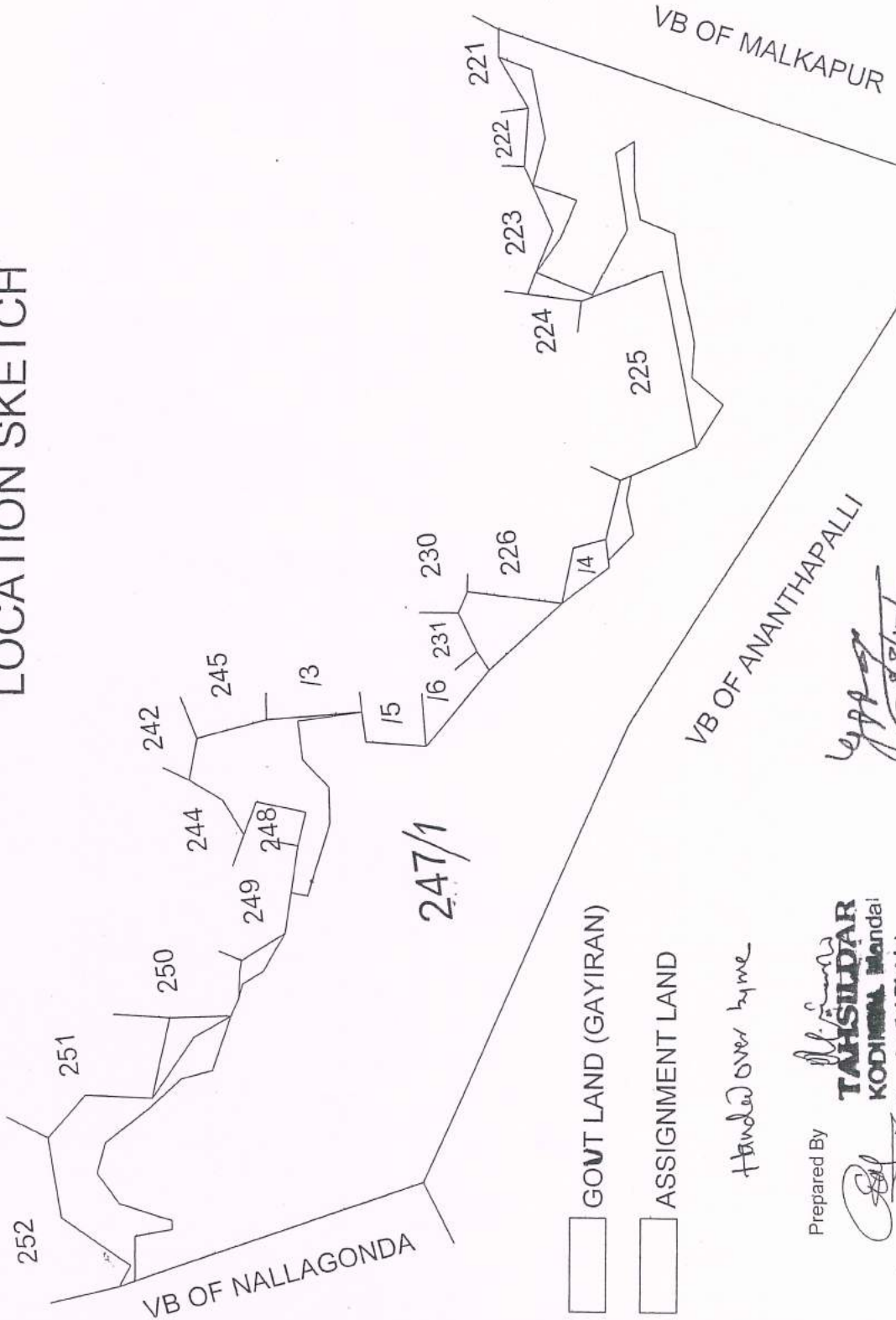
VILLAGE : THIPPAIALLI

MANDAL : KODIMIAL

DISTRICT : JAGITHIAL

SYNO: 247/1

EXTENT : A 169-37½G



Prepared By

TAHSILDAR
KODIMIAL Mandal
Jagath District

[Signature]
28/12/17
Forest Range Officer
KODIMIAL

[Signature]
Strict Forest Officer,
JAGTHIAL

133

GOVERNMENT OF TELANGANA
REVENUE DEPARTMENT

No. B/1325/2017

Present: - B.Ravinder Rao, M.A
Tahsdildar, Kodimial

Office of the Tahsildar,
Kodimial, Dt: 28.10.2017.

:- PROCEEDINGS: -

Sub:- Compensatory Afforestation – Jagtial District – Kaleshwarm Project –
Diversion of 94.816 ha of Forest land – Requested to commence the
process of mutation of CA lands orders issued Reg.

Read:- 1). Revenue Divisional Officer, Jagtial Lr No. E/705/2017, Dt: 13.03.2017
2). Executive Engineer, Division No. 5 of KP Circle.II, Rajanna Sircilla
Lr.No. EE/Dn5/KP C.II SRCL/TS/T3/F.No.20/152/G, Dt, 13.03.2017.
3). Chief Engineer, Kaleshwaram Project, Hyderabad, Lr.No.
CE/KPH/DCE/DEE1/AEE2/Forest Land/2017, Dt. 25.10.2017
4). Memo from District Collector Lr.No.E1/407/2017, dt: 26.10.2017.

ORDER: -

Vide 3rd ref cited compensatory afforestation lands is identified and under taking
certificate issued for stage-1 under forest (Conservation) Act 1980 for the said project and
also informed that principal chief conservator of Forest and head of forest force, Telangana,
Hyderabad has addressed the District Forest Officers should take over the non-forest CA
lands with mutation certificate of Kodimial Mandal.

Accordingly vide ref 4th cited District Collector, Jagtial instructed to this Office to Mutate
the identified CA Lands into the forest and issue mutation Certificate of following Villages.

Sl. No.	Name of the Mandal	Sy.No.	Name of the Village	Area In Ha.
1	Kodimial	247/1	Thippaipally	68.774
2		27/2	Nallagonda	26.042
Total				94.816

In view of the above instructions the CA land, identified by this Office and Proposed for
forest, As shown above is here by ordered to mutate the said Sy No. on the Name of Forest,
Accordingly VRO of Concerned Villages are instructed to change all necessary entries in
Connected Records.

To

Tahsildar, Kodimial
28/10/17
TAHSILDAR
KODIMIAL Mandal