

भारत सरकार
पर्यावरण, वन एवं जलवायु परिवर्तन
मंत्रालय
क्षेत्रीय कार्यालय (उत्तर-केन्द्रीय क्षेत्र)
25 सुभाष रोड, देहरादून-248001
दूरभाष: 0135-2650809
फैक्स-0135-2653010
ईमेल - moef.ddn@gov.in



GOVERNMENT OF INDIA
MINISTRY OF ENVIRONMENT, FOREST &
CLIMATE CHANGE
REGIONAL OFFICE (NORTH CENTRAL
ZONE)
25 SUBHASH ROAD, DEHRADUN-248001
PHONE- 0135-2650809
FAX- 0135-2653010
Email- moef.ddn@gov.in

दिनांक: 15/03/2018

पत्र सं० 08बी/यू०सी०पी०/०६/१४७/२०१५/एफ०सी० 2198

सेवा में,

अपर मुख्य सचिव (वन),
उत्तराखण्ड शासन,
सुभाष रोड, देहरादून।

विषय : जनपद - अल्मोड़ा में प्रधानमंत्री ग्राम सड़क योजना के अर्न्तगत पाथुली से गैराड़ मोटर मार्ग के निर्माण हेतु 4.738 है० वन भूमि का ग्राम्य विकास विभाग को प्रत्यावर्तन।

सन्दर्भ: अपर सचिव, उत्तराखण्ड शासन की पत्र संख्या- 339/X-4-15/1(155)/2015 दिनांक 15.05.2015

महोदय,

उपरोक्त विषय पर Online Proposal No FP/UK/ROAD/11294/2015 एवं अपर सचिव, उत्तराखण्ड शासन के सन्दर्भित पत्र का अवलोकन करने का कष्ट करें, जिसके द्वारा विषयांकित प्रस्ताव पर केन्द्र सरकार से वन (संरक्षण) अधिनियम, 1980 की धारा-2 के तहत स्वीकृति मांगी थी।

इस विषय में मुझे यह सूचित करने करना है कि प्रश्नगत प्रकरण पर ध्यानपूर्वक विचार करने के उपरान्त केन्द्र सरकार जनपद- अल्मोड़ा में प्रधानमंत्री ग्राम सड़क योजना के अर्न्तगत पाथुली से गैराड़ मोटर मार्ग के निर्माण हेतु 4.738 है० वन भूमि का ग्राम्य विकास विभाग को प्रत्यावर्तन किये जाने की सैद्धान्तिक स्वीकृति निम्नलिखित शर्तों पर प्रदान करती है:-

1. प्रयोक्ता अभिकरण द्वारा प्रत्यावर्तित भूमि के बदले 9.476 है० ग्राम- सिमोली, थकुलाड़ी, गिरार सिविल सोयम भूमि पर प्रतिपूरक वृक्षारोपण एवं उसके 10 वर्षों तक रखरखाव हेतु आवश्यक धनराशि (वर्तमान दरों को समाहित करते हुये यथासंशोधित) जमा की जायेगी। उक्त भूमि वन विभाग के स्वामित्व के बाहर है अतः इसे वन विभाग के पक्ष में हस्तान्तरण एवं नामान्तरण किया जायेगा। भूमि के हस्तान्तरण एवं नामान्तरण करने के पश्चात् ही इस कार्यालय द्वारा विधिवत स्वीकृति प्रदान की जायेगी।
2. प्रयोक्ता अभिकरण द्वारा भारत सरकार के पत्र संख्या 5-3/2007-एफ.सी. दिनांक 05.02.2009 के तहत दिये गये आदेशानुसार शुद्ध वर्तमान मूल्य (एन.पी.वी.) की निर्धारित राशि जमा की जायेगी।
3. शुद्ध वर्तमान मूल्य की दर में अगर बढ़ोतरी होती है, तो बढ़ी हुई दर के अनुसार अतिरिक्त धनराशि प्रयोक्ता अभिकरण द्वारा जमा की जायेगी। इस आशय की प्रयोक्ता अभिकरण द्वारा वचन बद्धता प्रस्तुत की जाए।
4. प्रयोक्ता अभिकरण द्वारा यह सुनिश्चित करें कि जमा की गयी सभी निधियां (CA cost, NPV etc.) को बैंक पोर्टल पर Online Generate किए गए चालान के माध्यम द्वारा उचित ऑनलाइन बैंक में जमा किए जाए, अन्य माध्यमों से जमा की गयी धनराशि सैद्धान्तिक स्वीकृति की अनुपालना के रूप में मान्य नहीं होगी।
5. सड़क निर्माण के पश्चात् जहां-जहां संभव हो सड़क के दोनों किनारों तथा Central Verge पर प्रयोक्ता अभिकरण द्वारा अपने व्यय पर वन विभाग की देख-रेख में strip plantation की जाएगी। इस आशय की वचन बद्धता प्रेषित करनी होगी।
6. State Govt. will correct total period for which the forest land is proposed to be diverted at para A-1(x) online Part I.
7. State Govt. may upload authorization letter in the favour of person making the application.

15/03/18

उपरोक्त सभी शर्तों के परिपूर्ण एवं बिन्दुवार सुस्पष्ट परिपालन आख्या प्राप्त होने पर ही वन (संरक्षण) अधिनियम, 1980 के तहत विधिवत् स्वीकृति जारी की जायेगी। कृपया अपूर्ण परिपालना आख्या इस कार्यालय को प्रेषित न की जाये। राज्य सरकार द्वारा विधिवत् स्वीकृति तथा प्रयोक्ता अभिकरण को वन भूमि हस्तान्तरण की कार्यवाही तब तक नहीं की जायेगी जब तक वन भूमि हस्तान्तरण की विधिवत् स्वीकृति भारत सरकार द्वारा जारी नहीं की जाती। सैद्धान्तिक स्वीकृति की अनुपालन आख्या प्रेषित करने के पश्चात् विधिवत् स्वीकृति अन्य आवश्यक शर्तों सहित निम्नलिखित शर्तों के साथ प्रदान की जायेगी:-

1. वन भूमि की विधिक परिस्थिति बदली नहीं जाएगी।
2. एन.पी.वी. की दरों में अगर बढ़ोतरी होती है तो प्रयोक्ता अभिकरण बड़ी दरों पर एन.पी.वी. देने के लिए बाध्य होगा।
3. प्रतिपूरक वृक्षारोपण हेतु चयनित 9.476 है० ग्राम- सिमोली, थकुलाडी, गिरार सिविल एवं सोयम भूमि को छः माह के अन्दर भारतीय वन अधिनियम, 1927 के अर्न्तगत आरक्षित/संरक्षित वन घोषित किया जायेगा तथा नोडल अधिकारी द्वारा अधिसूचना की एक प्रति क्षेत्रीय कार्यालय को प्रेषित की जाएगी।
4. प्रयोक्ता अभिकरण द्वारा प्रस्तावित वन क्षेत्र के आस-पास मजदूरों/स्टॉफ के लिये किसी भी प्रकार का लेबर कैम्प नहीं लगाया जायेगा।
5. प्रयोक्ता अभिकरण प्रत्यावर्तन हेतु प्रस्तावित वन भूमि का चार फीट ऊँचे आर०सी०सी० पिलर लगाकर सीमांकन करेगा जिन पर Forward एवं Back bearing अंकित किया जायेगा।
6. प्रयोक्ता अभिकरण के द्वारा निर्माण कार्य के दौरान स्थल पर कार्यरत मजदूरों एवं स्टॉफ के लिये रसोई गैस/कैरोसिन तेल की आपूर्ति की जायेगी, जिससे निकटवर्ती वनों को क्षति न पहुँचे।
7. परियोजना के निर्माण व रख-रखाव के दौरान आस-पास के क्षेत्र की वनस्पतियों एवं जीव-जन्तुओं को किसी प्रकार की क्षति नहीं पहुँचायी जायेगी।
8. वन भूमि का प्रयोग प्रस्ताव में दर्शाये गये उद्देश्य के अलावा अन्य किसी उद्देश्य के लिए नहीं किया जायेगा तथा किसी भी परिस्थिति में इस वन भूमि को किसी अन्य संस्था, विभाग या व्यक्ति के पक्ष में भारत सरकार की पूर्व अनुमति के बिना Transfer नहीं किया जाएगा।
9. कम से कम वृक्षों का कटान/पातन किया जाएगा, जिनकी संख्या प्रस्ताव के अनुसार 288 से अधिक न हो।
10. सड़क निर्माण के पश्चात् जहां-जहां संभव हो सड़क के दोनों किनारों तथा Central Verge पर प्रयोक्ता अभिकरण द्वारा अपने व्यय पर वन विभाग की देख-रेख में strip plantation की जाएगी।
11. परियोजना निर्माण से उत्सर्जित मलबे का निस्तारण प्रयोक्ता अभिकरण द्वारा प्रस्तुत मलवा निस्तारण योजना के अनुसार प्रभागीय वनाधिकारी की देख-रेख में किया जाएगा एवं निर्दिष्ट स्थानों के अलावा अन्यत्र मलवा नहीं फेंका जाएगा।
12. यदि कोई अन्य सम्बन्धित अधिनियम/अनुच्छेद/नियम/न्यायालय आदेश/अनुदेश आदि इस प्रस्ताव पर लागू होते हैं तो उनके अधीन जरूरी अनुमति लेना राज्य सरकार/प्रयोक्ता एजेंसी की जिम्मेवारी होगी।
13. ऐसी अन्य कोई भी शर्त जो कि भारत सरकार भविष्य में पर्यावरण, वन एवं वन्य जीवों के संरक्षण हेतु आवश्यक समझे।

यदि विधिवत् स्वीकृति में दी गई शर्तों का संतोषजनक अनुपालन नहीं किया जाता है तो स्वीकृति को तत्काल प्रभाव से निरस्त किया जा सकता है।

भवदीया,

(कमल प्रीत)
वन संरक्षक

प्रतिलिपि सूचनार्थ एवं आवश्यक कार्यवाही हेतु प्रेषित:

1. अपर वन महानिदेशक (एफ०सी०), पर्यावरण, वन एवं जलवायु परिवर्तन मंत्रालय, इन्दिरा पर्यावरण भवन, जोरबाग रोड, अलीगंज, नई दिल्ली।
2. अपर प्रमुख वन संरक्षक एवं नोडल अधिकारी, वन संरक्षण, इन्दिरा नगर फारेस्ट कालोनी, देहरादून, उत्तराखण्ड।
3. आदेश पत्रावली।

15/01/11
(कमल प्रीत)
वन संरक्षक



Mailbox of eepmgsyalmora2

Subject: Email Alert From System Administrator of Online Submission and Monitoring of Forests Clearances Proposal(OSMFCP) portal

From: monitoring-fc@nic.in on Mon, 09 Apr 2018 11:54:41

To: eepmgsyalmora2@rediffmail.com

Cc: monitoring-fc@nic.in

This is to acknowledge that demand details submitted by User Agency have been verified by Nodal Officer and found to be correct. Detail of Proposal are given below.

Proposal Detail

- | | |
|--|---|
| 1. Proposal No. | : FP/UK/ROAD/11294/2015 |
| 2. Proposal Name | : Construction of Pathuli to Gairar Motor Road
length 7.700 Km Under PMGSY |
| 3. Category of the Proposal | : Road |
| 4. Date of In-principle | : 26/03/2015 |
| 5. Name of the Applicant with Contact Details | |
| Name | : PMGSY |
| Mobile No. | : 9568689551 |
| Email ID | : eepmgsyalmora2@rediffmail.com |
| State | : Uttarakhand |
| District | : Almora |
| Pincode | : 263601 |

Funds Demand Details

- | | |
|---|-----------------|
| 1. Compensatory Afforestation | : Rs. 2640630/- |
| 2. Additional Compensatory Afforestation | : Rs. 0/- |
| 3. Penal Compensatory Afforestation | : Rs. 0/- |
| 4. Catchment Area Treatment | : Rs. 0/- |
| 5. Safety Zone | : Rs. 0/- |
| 6. Additional Charges for protected area | : Rs. 0/- |
| 7. Net Present Value (NPV) | : Rs. 4448982/- |
| 8. Other Charges | : Rs.0/- |
| 9. Other Charges1 | : Rs.0/- |
| 10. Other Charges2 | : Rs.0/- |
| 11. Other Charges3 | : Rs.0/- |


Total Amount : Rs. 7089612/-

User Agency is requested to make above mentioned payment after generating challan through the system.

(System Administrator)

Online payment history made by User Agency under CAMPA

Help

Sno.	Proposal Detail	Application No	Application No (New)	Date of IN-PRINCIPLE Paid	Amount to be Paid/ Amount Paid (in Rs.)	Payment Status	Payment Detail	Demand Letter
1	FP/UK/ROAD/11294/2015 (../Viewreport.aspx?pid=FP/UK/ROAD/11294/2015) Construction of Pathuli to Gairar Motor Road length 7.700 Km Under PMGSY	ROAD112942015681	6111294681	15 Mar 2018	CA: 2640630/- Addl CA: 0/- PCA: 0/- CAT: 0/- Safety: 0/- Addl PA: 0/- Zone: 0/- NPV: 4448982/- Other Charges: 0/- Other Charges1: 0/- Other Charges2: 0/- Other Charges3: 0/- Total: 7089612/-		Fund Demand Verified by : 09 Apr 2018 Modal Officer On Bank Name : Corporation Bank Mode of Payment : NEFT/RTGS (Challan) Challan Generated : 09 Apr 2018 On Transaction Date : 09 Jul 2018	Demand Letter (../writereaddata/Fundpdf/411412291212PKO8A11294-.pdf) Generated Challan (../UserAccount/Neft_ChallanCorp.aspx?pid=ROAD112942015681)

जनपद अल्मोड़ा में तहसील तहसील रानीखेत अर्न्तगत पाथुली से गैराड़ मोटर मार्ग के निर्माण हेतु दोगुनी सिविल सोयम भूमि को वन विभाग के प्रशासनिक नियंत्रण में दिया जाना है। जिस हेतु ग्राम गैराड़ के ख0खा0सं0 104/33 में 4.551 हैक्टर भूमि, ग्राम थकुलाडी के ख0खा0सं0 40 में 1.936 हैक्टर भूमि एवं ग्राम सिमोली के ख0खा0सं0 165/23 में 2.989 हैक्टर भूमि उक्त ग्रामों में श्रेणी 9(3)ड की भूमि चयनित की गई है। मोटर मार्ग से प्रभावित होने वाली 4.738 है0 वनभूमि के सापेक्ष क्षतिपूरक-वृक्षारोपण हेतु दोगुनी क्षेफल की कुल-9.476 हैक्टर सिविल भूमि को नियमानुसार वन विभाग के प्रशासनिक नियन्त्रण में हस्तान्तरित/नामान्तरित किये जाने के संबंध में प्रमुख सचिव, राजस्व अनुभाग-2, उत्तराखण्ड शासन, देहरादून के शासनादेश संख्या-2173/XVIII(II)/2012-18(120)/2010, दिनांक 17 दिसम्बर, 2012 के द्वारा निर्गत शासनादेश के अनुपालन में उपरोक्त मोटरमार्ग के निर्माण से प्रभावित होने वाली वनभूमि के सापेक्ष क्षतिपूरक-वृक्षारोपण हेतु सिविल भूमि उपलब्ध कराये जाने के संबंध में प्रारूप 2 में संयुक्त रूप से तहसीलदार रानीखेत, संयुक्त मजिस्ट्रेट, रानीखेत द्वारा दिनांक 27.07.2018 में संयुक्त रिपोर्ट के अनुसार अग्रसारित प्रस्ताव पर याचक विभाग अधिशासी अभियन्ता, पी.एम.जी.एस.वाई. खण्ड, अल्मोड़ा, के पत्रांक संख्या-867/वन भूमि दिनांक 28-07-2018 के द्वारा प्रेषित किये गये प्रस्ताव के साथ निम्नवत: अभिलेखों सहित क्षतिपूरक-वृक्षारोपण हेतु दिनांक 11.03.2015 को चयनित की गई भूमि की संयुक्त निरीक्षण रिपोर्ट, चयनित की गई भूमि की खतौनी, व खसरा एवं चयनित भूमि का मौका नक्शा एवं निर्धारित प्रारूप-2, की आख्या सहित वन संरक्षक, भारत सरकार, पर्यावरण, वन एवं जलवायु परिवर्तन मंत्रालय, क्षेत्रीय कार्यालय, 25 सुभाष रोड देहरादून, के पत्रांक 08बी/यू0सी0पी0/06/147/2015/एफ0सी0/2198, दिनांक: 15-03-2018 के द्वारा निर्गत आदेश के आधार पर क्षतिपूरक-वृक्षारोपण हेतु ग्राम-गैराड़ राजस्व उप निरीक्षक क्षेत्र-ताडीखेत, तहसील रानीखेत के श्रेणी 9(3)ड की गैर ज0वि0ख0खा0सं0 104/33 के खेत नम्बर 3126 रकवा 0.096 हैक्टर, खेत नं0 3129 रकवा 0.068 हैक्टर, खेत नं0 3131 रकवा 0.180 हैक्टर, खेत नं0 3152 रकवा 0.114 हैक्टर, खेत नं0 3309 रकवा 0.060 हैक्टर, खेत नं0 खेत नं0 3310 रकवा 0.134 हैक्टर, खेत नं0 3312 रकवा 0.045 हैक्टर, खेत नं0 3313 रकवा 0.063 हैक्टर, खेत नं0 3314 रकवा 0.044 हैक्टर, खेत नं0 3390 रकवा 0.056 हैक्टर, खेत नं0 3391 रकवा 0.098 हैक्टर, खेत नं0 3393 रकवा 0.118 हैक्टर, खेत नं0 3394 रकवा 0.184 हैक्टर, खेत नं0 3395 रकवा 0.303 हैक्टर, खेत नं0 3397 रकवा 0.083 हैक्टर, खेत नं0 3399 रकवा 0.270 हैक्टर, खेत नं0 3400 रकवा 0.680 हैक्टर, खेत नं0 3401 रकवा 0.544 हैक्टर, खेत नं0 3402 रकवा 0.143 हैक्टर, खेत नं0 3405 रकवा 0.320 हैक्टर, खेत नं0 3432 रकवा 0.195 हैक्टर, खेत नं0 3433 रकवा 0.239 हैक्टर, खेत नं0 3434 रकवा 0.063 हैक्टर, खेत नं0 3480 रकवा 0.125 हैक्टर, खेत नं0 3481 रकवा 0.121 हैक्टर, खेत नं0 3484 रकवा 0.030 हैक्टर, खेत नं0 2 के मध्य 0.048 हैक्टर, खेत नं0 3485 रकवा 0.066 हैक्टर भूमि उक्त ग्राम के 28 खेत नम्बरानों की कुल 4.551 हैक्टर भूमि व ग्राम थकुलाडी राजस्व उप निरीक्षक क्षेत्र-ताडीखेत, तहसील रानीखेत के श्रेणी 9(3)ड की गैर ज0वि0ख0खा0सं0 40 के खेत नम्बर 177 रकवा 0.399 हैक्टर, खेत नं0 218 रकवा 0.249 हैक्टर, खेत नं0 246 रकवा 0.044 हैक्टर, खेत नं0 254 रकवा 0.049 हैक्टर, खेत नं0 260 रकवा 0.118 हैक्टर, खेत नं0 261 रकवा 0.382 हैक्टर, खेत नं0 262 रकवा 0.115 हैक्टर, खेत नं0 263 रकवा 0.015 हैक्टर, खेत नं0 264 रकवा 0.120 हैक्टर, खेत नं0 265 रकवा 0.034 हैक्टर, खेत नं0 266 रकवा 0.469 हैक्टर भूमि उक्त ग्राम के 11 खेत नम्बरानों की 1.936 हैक्टर भूमि एवं ग्राम सिमोली राजस्व उप निरीक्षक क्षेत्र-ताडीखेत, तहसील रानीखेत के श्रेणी 9(3)ड की गैर ज0वि0ख0खा0सं0 165/23 के खेत नम्बर 1858 रकवा 0.184 हैक्टर, खेत नं0 1859 रकवा 0.242 हैक्टर, खेत नं0 1860 रकवा 0.181 हैक्टर, खेत नं0 1863 रकवा 0.165 हैक्टर, खेत नं0 1864 रकवा 0.261 हैक्टर, खेत नं0 1865 रकवा 0.143 हैक्टर, खेत नं0 1866 रकवा 0.182 हैक्टर, खेत नं0 1867 रकवा 0.302 हैक्टर, खेत नं0 1868 रकवा 0.411 हैक्टर, खेत नं0 1869 रकवा 0.254 हैक्टर, खेत नं0 1870 रकवा 0.232 हैक्टर, खेत नं0 1871 रकवा 0.176 हैक्टर, खेत नं0 1872 रकवा 0.239 हैक्टर, 1873 रकवा 0.020 हैक्टर, भूमि उक्त ग्राम के 14 खेत नम्बरानों की 2.989 हैक्टर भूमि इस प्रकार तीनों ग्रामों की कुल 9.476 हैक्टर भूमि को क्षतिपूरक-वृक्षारोपण हेतु प्रस्तावित किया गया है। तदनुसार ही क्षतिपूरक-वृक्षारोपण हेतु प्रस्तावित की गई भूमि को वन विभाग के प्रशासनिक नियन्त्रण में नामान्तरित की जाती है। तहसीलदार रानीखेत उक्तानुसार ही राजस्व अभिलेखों में अमलदरामद करने उपरान्त खतौनी नकल की प्रति प्रभागीय वनाधिकारी, वन प्रभाग, अल्मोड़ा को उपलब्ध कराया जाना सुनिश्चित करें। उक्त कार्यवाही वन संरक्षण अधिनियम, 1980 में उल्लिखित प्रावधानों के अनुरूप होगी।

(नितिन सिंह भदौरिया)
जिला अधिकारी, अल्मोड़ा।

कार्यालय जिला अधिकारी, अल्मोड़ा

संख्या 5454/ग्यारह-20 /2017-18, दिनांक: 04 अगस्त, 2018

प्रतिलिपि: निम्नांकितों को सूचनार्थ प्रेषित :-

- 1- प्रभागीय वनाधिकारी, अल्मोड़ा वन प्रभाग, अल्मोड़ा।
- 2- अधीक्षण अभियन्ता, प्रथम वृत्त, लोक निर्माण विभाग, अल्मोड़ा।
- 3- संयुक्त मजिस्ट्रेट, रानीखेत।
- 4- अधिशासी अभियन्ता, पी.एम.जी.एस.वाई. खण्ड, लो0नि0वि0 अल्मोड़ा।
- 5- तहसीलदार, रानीखेत को उक्तानुसार अनुपालन सुनिश्चित किये जाने हेतु प्रेषित।

(नितिन सिंह भदौरिया)
जिला अधिकारी, अल्मोड़ा

Scanned by CamScanner

गोप १८३) ड. डावि फोप वेला :-


Scanned by CamScanner






संयुक्त निरीक्षण रिपोर्ट

आज दिनांक 17.03.2015 को प्रधानमंत्री ग्राम सड़क योजना के अन्तर्गत पाथुली से गैराड़ मोटर मार्ग के वन भूमि प्रस्ताव हेतु ग्राम सिमोली, थकुलाड़ी एवं गैराड़ पटवारी क्षेत्र ताड़ीखेत में क्षतिपूरक वृक्षारोपण हेतु सिविल सोयम भूमि चयनित की गयी। जिसमें ग्राम सिमोली खाता नं० 165 रकबा 2.989 है०, ग्राम थकुलाड़ी खाता नं० 40 रकबा 1.936 है० एवं ग्राम गैराड़ खाता सं० 104 रकबा 4.551 है० कुल रकबा 9.476 है० सिविल सोयम भूमि का संयुक्त निरीक्षण किया गया। वन विभाग की ओर से श्री होशियार नाथ वन रक्षक, राजस्व विभाग की ओर से श्री बी० जी० गोस्वामी पट्टी पटवारी, प्रस्तावक विभाग की ओर से श्री पूरन सिंह फर्त्याल कनिष्ठ अभियन्ता, एवं श्री भूपेश चन्द्र उपाध्याय अमीन द्वारा संयुक्त निरीक्षण में भाग लिया गया। निरीक्षण के पश्चात् उक्त भूमि वृक्षारोपण हेतु उपयुक्त पायी गयी।


प्रस्तावक विभाग
पूरन सिंह फर्त्याल अपर
सहायक अभियन्ता


प्रस्तावक विभाग
भूपेश चन्द्र उपाध्याय
अमीन
Confirmed eng.
Co-So. Jan.



राजस्व विभाग
बी० जी० गोस्वामी
राजस्व उपनिरीक्षक
ताड़ी-खेत, 17/3/15


वन विभाग
होशियार नाथ,
वन रक्षक


वन क्षेत्राधिकारी, रानीखेत
अल्मोड़ा वन प्रभाग




वन क्षेत्राधिकारी, रानीखेत
अल्मोड़ा वन प्रभाग


तहसीलदार
रानीखेत (उत्तराखण्ड)


जिला कारा
अल्मोड़ा.


मुख्य जिला अधिकारी
रानीखेत


प्रभागीय वनाधिकारी,
अल्मोड़ा वन प्रभाग, अल्मोड़ा

प्रारूप-51

परियोजना का नाम- जनपद अल्मोड़ा में प्रधानमंत्री ग्राम सड़क योजना के अन्तर्गत पाथुली से गैराड़ मोटर मार्ग का निर्माण। (लम्बाई 7.700 किमी०)

एन०पी०वी० की बढ़ी दरों के अनुसार अतिरिक्त धनराशि जमा कराये जाने का प्रमाण-पत्र

प्रमाणित किया जाता है कि यदि भविष्य में मा० उच्चतम न्यायालय/भारत सरकार द्वारा एन०पी०वी० की वर्तमान दरों में कोई बढ़ोतरी की जाती है तो एन०पी०वी० की बढ़ी हुई धनराशि का भुगतान वन विभाग को यथासमय कर दिया जायेगा।



अमीन


पी०एम०जी०एस०वाई०खण्ड
लो०नि०वि० अल्मोड़ा

for. Continued by
Co. So. Dm.



कनिष्ठ अभियन्ता

पी०एम०जी०एस०वाई०खण्ड,
लो०नि०वि० अल्मोड़ा



सहायक अभियन्ता

पी०एम०जी०एस०वाई०खण्ड,
लो०नि०वि० अल्मोड़ा



अधिशाली अभियन्ता

पी०एम०जी०एस०वाई०खण्ड,
लो०नि०वि० अल्मोड़ा



जन. नि. सिंघ
अल्मोड़ा वन प्रभुष



जन. नि. सिंघ
अल्मोड़ा वन प्रभुष