

FORM - 1
(For Linear project)
Government of Chhattisgarh
Office of the District Collector Surajpur
To WHOMSOEVER IT MAY CONCERN

R.C.No. 5/B-121/16-17

Dated - 09.12.2016


No. 248

In compliance of the Ministry of Environment and Forests (MoEF) Government of India's letter No- 11-9/98 FC (pt.) dated 3rd August 2009 where in the MoEF issued guidelines on submission of evidences for having initiated and completed the process of settlement rights under the Scheduled Tribes and Other Traditional Forest Dwellers (Recognition of forest right) act 2006 ('FRA' for short) on the forest land proposed to be diverted for non-forest purpose read with MoEF's letter dated 5th February 2013 where in MoEF issued certain relaxation on respect of linear projects, it is certified that **11.243 hectares** of forest land proposed to be diverted in favour of **Chhattisgarh State Power Transmission Co. Ltd. for LILO of 132 KV. Bishrampur-Pratappur line from location no 42/0 to 132/33 KV Sub Station Rajpur**, in Surajpur District falls within jurisdiction of **Semrakala, Chandreli, karsi, Barbaspur** villages of Pratappur tehsil.

It is further certified that:

- (a) The complete process for identification and settlement of rights under the FRA has been carried out for the entire **11.243 hectares** of forest land proposed for diversion. A copy of records of all consultations and meetings of the forest rights Committee (s), Gram Sabha (s), Sub division level committee (s) and the District level committee are enclosed as annexure 01 to annexure 157.
- (b) The diversion of forest land for facilities managed by the Government as required under section 3(2) of the FRA has been completed and the Gram Sabhas have given their consent to it.
- (c) The proposal does not involve recognised rights of Primitive Tribal Groups and Pre-agricultural Communities.

Encl: As above.


(Sanjeev Kumar Jha)
COLLECTOR
DIST. - SURAJPUR

FORM-1

(for linear project)

Government of Chhattisgarh

Office of the District Collector: Balrampur-Ramanujganj

TO WHOMSOEVER IT MAY CONCERN

No. 5156/Reader/col/16

Dated 23/10/16

In compliance of the ministry of environment and forests (MoEF) Government of India's letter no. 11-9/98 FC (pt.) dated 3rd August 2009 wherein the MoEF issued guidelines on submission of evidence for having initiated and completed the process of settlement rights under the scheduled Tribes and Others Traditional Forest dwellers (Recognition of Forest Right) Act, 2006 (FRA for short) on the Forest land proposed to be diverted for non-forest purposes, read with MoEF's letter dated 5th February 2013 wherein MOEF issued certain relaxation on respect of linear projects, it is certified that 6.961 Hectares of Forest land proposed to be diverted in favour of Chhattisgarh State Power Transmission CO. LTD. For 132 kv. transmission line in Balrampur-Ramanujganj District falls within jurisdiction of Murka, Singchora, Navki, Chilmakala, Rajpur, Chatkpur villages in Rajpur tehsil.

It is further certified that:

- The complete process for identification and settlement of rights under the FRA has been carried out for the entire 6.961 Hectares of forest land proposed for diversion. A copy of records of all consultations and meetings of the Forest Rights Committee (s), Gram Sabha (s), Sub Division Level Committee(s) and the District level committee are enclosed as annexure.....to annexure.....
- The diversion of forest land for facilities managed by the Government as required under section 3(2) of the FRA have been completed and the gram sabhas have given their consent to it;
- The proposal does not involve recognised rights of Primitive Tribal Groups and Pre-agricultural communities.

Encl : AS above.


COLLECTOR
DISTRICT- BALRAMPUR-RAMANUJGANJ

कार्यवाही विवरण :-

प्रस्तावित भूमि विचार करने हेतु आज दिनांक 18/11/2016 को उपखण्ड स्तरीय समिति को बैठक आयोजित की गई जिसमें निम्नानुसार अधिकारी एवं सदस्य उपस्थित रहे -

- 1 अनुविभागीय अधिकारी (रा) राजपुर।
- 2 अनुविभागीय अधिकारी (वन) राजपुर।
- 3 श्री कमला प्रसाद, अध्यक्ष जनपद पंचायत राजपुर।
- 4 .. शिवनाथ जायसवाल, उपाध्यक्ष जनपद पंचायत राजपुर।
- 5 .. लालसाय, मिंज, जनपद पंचायत सदस्य, राजपुर।
- 6 .. के०के० जायसवाल, मण्डल संयोजक, राजपुर।

परीक्षण उपरांत यह पाया गया कि:-

सर्व प्रथम उपस्थित अधिकारियों व जन प्रतिनिधियों का अनुविभागीय अधिकारी (रा) राजपुर द्वारा स्वागत किया गया। पश्चात् कार्यपालन अभियंता अति उच्चदाव निर्माण समाग छठमंडल वि०पा०क०मर्या० कोरवा द्वारा लियो ऑफ 132 के०व्ही० विश्रामपुर प्रतापपुर, बलरामपुर लाईन के लांक नंबर 42/0 से टेपिंग कर 132/33 के०व्ही० उपकेन्द्र राजपुर (चटकपुर) तक लाईन का निर्माण कार्य किया जाना प्रस्तावित है। उक्त लाईन मुरका, सिंगचौरा, नवकी, बिलमाकला, राजपुर एवं चटकपुर कुल राजस्व वन भूमि 6961 हे. से होकर गुजरी है।


सी.एस.ई.बी. के सर्वे अनुसार प्राप्त प्रस्तावित भूमि का विवरण निम्नानुसार है:-

क्रमांक	ग्राम	तहसील	ख०न०	रकबा हे	कालम न 5 में अंकित रकबा में से उपयोग हेतु मांग की गयी भूमि का रकबा हे. में	भूमि का विवरण	FRA के तहत जारी वन अधिवास पत्र
1	2	3	4	5	6	7	8
1	मुरका	राजपुर	965/2	0.774	0.438	राजस्व वनभूमि	निराक
			982/76	0.263	0.064	राजस्व वनभूमि	निराक
2	सिंगचौरा	राजपुर	6	0.240	0.023	राजस्व वनभूमि	निराक
			15	1.100	0.031	राजस्व वनभूमि	निराक
			111/1	18.147	0.471	राजस्व वनभूमि	निराक
			312/1	0.460	0.162	राजस्व वनभूमि	निराक
			671/1	6.657	1.321	राजस्व वनभूमि	निराक
			673/1	4.059	0.860	राजस्व वनभूमि	निराक
			115/1	15.066	0.467	राजस्व वनभूमि	निराक
3	नवकी	राजपुर	24	0.150	0.024	राजस्व वनभूमि	निराक
			530	0.648	0.191	राजस्व वनभूमि	निराक
			521	0.032	0.013	राजस्व वनभूमि	निराक
			527	1.991	0.346	राजस्व वनभूमि	निराक
			128	2.509	0.582	राजस्व वनभूमि	निराक
4	बिलमाकला	राजपुर	29	6.110	1.104	राजस्व वनभूमि	निराक
5	राजपुर	राजपुर	667/1	2.303	0.382	राजस्व वनभूमि	निराक
			692/1	0.688	0.204	राजस्व वनभूमि	निराक
			1/20	0.304	0.030	राजस्व वनभूमि	निराक
			256/1	9.882	0.248	राजस्व वनभूमि	निराक
योग -			19	71.383	6.961		

अनुविभागीय अधिकारी (रा.)
राजपुर
बलरामपुर (स.म.)


प्रस्तावित भूमि विचार करने हेतु आज दिनांक 12/11/2016 का उपखण्ड सहाय समिति की बैठक आयोजित की गई जिसमें परीक्षण उपरांत यह पाया गया कि -


1. आवेदित क्षेत्र में वन अधिकार पत्र वितरण नहीं किया गया है। इसके अतिरिक्त उपरोक्त भूमि में मान्यता प्रमाण पत्र जारी करना शेष नहीं है।
2. प्रमाणित किया जाता है कि आवेदित क्षेत्र में विशेष पिछड़ा जनजाति समूह विलुप्त प्राय जनजाति समूह (पीटीजीपीएसी) निवासरत नहीं है। जिनका वन अधिकार अनुरोधित जनजाति एवं अन्य परम्परागत वन निवासी (वन अधिकारों की मान्यता) अधिनियम 2006 की धारा 3 (1)(इ) अंतर्गत विशेष रूप से संरक्षित रखना है।
3. उप खण्ड स्तरीय वन अधिकार पत्र समिति द्वारा प्रस्तावित भूमि पर उक्त लाईन निर्माण कार्य किये जाने की अनुशंसा कर जिला समिति की भेजे जाने का प्रस्ताव पारित किया गया।



 अनुविभागीय अधिकारी (रा.)
 राजपुर
 जिला- बलरामपुर (छ.ग.)
 राजपुर, दिनांक 10/11/2016

पृ.क्रमांक/369/वाचक/2016
 प्रतिलिपि:-

1. कलेक्टर, जिला बलरामपुर-रा0गंज की ओर सूचनार्थ सम्प्रेषित।
2. अनुविभागीय अधिकारी (वन) राजपुर जिला बलरामपुर-रा0गंज की सूचनार्थ।
3. उप खण्ड स्तरीय समिति सदस्य
 राजपुर की ओर सूचनार्थ।




 अनुविभागीय अधिकारी (रा.)
 राजपुर


 अनुविभागीय अधिकारी (रा.)
 राजपुर
 जिला- बलरामपुर (छ.ग.)

उपखण्ड स्तरीय वन अधिकार समिति जिला-सूरजपुर

// बैठक की कार्यवाही विवरण //

अनुसूचित जनजाति एवं अन्य परंपरागत वन निवासी (वन अधिकारों की मान्यता) अधिनियम 2006 तथा संशोधित नियम 2012 के तहत ग्राम सेमराकला, चन्द्रेली, करसी एवं बरबसपुर में 132 के0व्ही0 विद्युत लाईन निर्माण हेतु ग्राम स्तरीय वन अधिकार समिति के अनुशंशा सहित प्रस्ताव छ0ग0 राज्य विद्युत पारेक्षण कंपनी कोरबा से उपखण्ड स्तरीय समिति को प्राप्त हुआ है। प्रस्तावित भूमि का विवरण निम्नानुसार है -

क्र०	ग्राम का नाम	पंचायत का नाम	हल्का नं०	खसरा नं०	रकबा हे० में	विद्युत लाईन में प्रभावित रकबा	मद	FRA के तहत जारी वन अधि० की मान्यता पत्र
1	2	3	4	5	6	7	8	9
1	सेमराकला	सेमराकला	23	914	0.14	0.118	राजस्व वन भूमि	निरंक
				911	0.22	0.045	राजस्व वन भूमि	निरंक
				912	0.07	0.057	राजस्व वन भूमि	निरंक
2	चन्द्रेली	सिलौटा	25	54	6.57	0.007	राजस्व वन भूमि	श्री सागर आ० देवशरण गोड
				38	0.38	0.045	राजस्व वन भूमि	निरंक
				43	1.60	0.134	राजस्व वन भूमि	श्री रामचन्द्र आ० रामसुख गोड
				42	4.07	0.892	राजस्व वन भूमि	श्री चन्दर साय आ० कईला गोड
				58	0.67	0.151	राजस्व वन भूमि	निरंक
				62	2.16	0.265	राजस्व वन भूमि	श्री धनीराम आ० मारकम गोड
				61	2.78	0.082	राजस्व वन भूमि	श्री गुलाब आ० रामशरण गोड
				64	0.450	0.026	राजस्व वन भूमि	श्रीमती करमेन आ० बीजू गोड
				470	0.01	0.012	राजस्व वन भूमि	निरंक
				476	0.230	0.039	राजस्व वन भूमि	श्री शरमलाल आ० जयराज गोड
3	करसी	करसी	27	11	0.22	0.034	राजस्व वन भूमि	निरंक
				12	0.080	0.009	राजस्व वन भूमि	श्री चमन आ० धनसाय कोडाइ
				14	1.090	0.301	राजस्व वन भूमि	निरंक
				46	0.330	0.044	राजस्व वन भूमि	निरंक
				103	1.000	0.232	राजस्व वन भूमि	श्री चमन आ० धनसाय कोडाइ
				104	0.970	0.005	राजस्व वन भूमि	श्री चमन आ० धनसाय कोडाइ
				267	0.350	0.073	राजस्व वन भूमि	निरंक
4	बरबसपुर	बरबसपुर	27	841/1	1.740	0.004	राजस्व वन भूमि	निरंक
				930	0.560	0.016	राजस्व वन भूमि	निरंक
				1345	0.460	0.187	राजस्व वन भूमि	निरंक
				1355	1.620	0.313	राजस्व वन भूमि	निरंक
योग					27.770	3.091	हेक्टेयर	
संरक्षित वन भूमि						6.942	हेक्टेयर	
आरक्षित वन भूमि						1.210	हेक्टेयर	
महायोग						11.243	हेक्टेयर	

अनुविभागाध्यक्ष आधिकारी (रा.)
प्रतापपुर, सूरजपुर (छ.ग.)

प्रस्तावित भूमि पर विचार करने हेतु आज दिनांक 07/12/2016 को उपखण्ड स्तरीय समिति की बैठक आयोजित की गई जिसमें परीक्षण के उपरान्त यह पाया गया कि प्रस्तावित भूमि में वन अधिकार अधिनियम के तहत पंक्ति क्र० 9 में उल्लेखित अनुसार (10 हितग्राहियों) हितग्राहियों को व्यक्तिगत दावे हेतु मान्यता प्रमाण पत्र वितरित किया गया है। इससे अतिरिक्त उल्लेखित खसरो में मान्यता प्रमाण पत्र जारी करना शेष नहीं है।

अतः उपरोक्त प्रस्तावित भूमि पर 132 केव्ही विद्युत लाईन निर्माण किये जाने हेतु उपखण्ड स्तरीय समिति द्वारा अनुशशा कर जिला स्तरीय वन अधिकार समिति को प्रेषित किये जाने का निर्णय लिया गया है।



अनुविभागीय अधिकारी (राजस्व)
अध्यक्ष, उपखण्ड स्तरीय वन
अधिकार समिति प्रतापपुर



श्री राम कुमार
सदस्य, उपखण्ड स्तरीय वन
अधिकार समिति प्रतापपुर



मंडल संयोजक
उपखण्ड स्तरीय वन
अधिकार समिति प्रतापपुर



श्री सतोष सिंह
सदस्य, उपखण्ड स्तरीय वन
अधिकार समिति प्रतापपुर



श्री बुध साय
सदस्य, उपखण्ड स्तरीय वन
अधिकार समिति प्रतापपुर



उप-वनमंडलाधिकारी
प्रतापपुर