

ANNAPOORNA STONE CRUSHER

SY No. 01/ D, Uchangidugra Villegge, Harapanahalli Tq., Davangere Dist., Karanataka State.

Reg. No :

Date :

JUSTIFICATION LETTER

To,
Principal Chief Conservator of Forests (PCCF)
Forest Department
Aranya Bhavana
Bangalore-18

Respected Sir,

Sub :- Justification for locating the project in forest land.

With reference to the above sited subject, I am herewith submitting justification for locating the project in forest land which is viable for quarrying and a letter is given from concerned authority, senior geologist Davangere vide letter no. S.Q.LR/2016-17/2563 dated 23/12/2016, S.Q.LR/2016-17/2566 dated 23/12/2016 & S.Q.LR/2016-17/2560 dated 23/12/2016.


Granite available in the said area is sufficient for meeting our requirement and available even after 15 to 20 years. It is also mentioned in the above said letter.

I have installed crusher of 200 TPH and my existing quarries are near to the crusher are of revenue land where granite rock will be exhausted withn few months and there is no granite available other then forest area around the crusher which is suitable for M-Sand.

Yours faithfully,

DATE-22/11/2019
DAVANGERE

For Annapoorna Stone Crusher


Partner



ಕರ್ನಾಟಕ ಸರ್ಕಾರ

ಹಿರಿಯ ಭೂವಿಜ್ಞಾನಿಯವರ ಕಾರ್ಯಾಲಯ ಗಣಿ ಮತ್ತು ಭೂವಿಜ್ಞಾನ ಇಲಾಖೆ, ದಾವಣಗೆರೆ

Office of the Senior Geologist, Dept of Mines and Geology, Davanagere – 577005

#1948/1, In front of Anjaneya Temple, Vidyanagar, Davanagere Tel:08192-231492, E mail Id- sgdavdmg123@gmail.com

ನಂ: ಗಭೂಇ/ಹಿಭೂವಿ/ದಾವಣಗೆರೆ/ಕ.ಗ.ಗು.ನೋ/2016-17/2563

ದಿನಾಂಕ:23/12/2016

ಉಪ ನಿರ್ದೇಶಕರು (ಖ.ಆ),
ಗಣಿ ಮತ್ತು ಭೂವಿಜ್ಞಾನ ಇಲಾಖೆ,
ಬೆಂಗಳೂರು-ಇವರಿಗೆ.

ಮಾನ್ಯರೆ,

ವಿಷಯ: ದಾವಣಗೆರೆ ಜಿಲ್ಲೆ ಹರಪನಹಳ್ಳಿ ತಾಲ್ಲೂಕು ಉಚ್ಚಂಗಿದುರ್ಗ ಗ್ರಾಮದ ಸರ್ವೆ ನಂ-1/ಡಿ ರಲ್ಲಿ 8-34 ಎಕರೆ ಪ್ರದೇಶದಲ್ಲಿ ಉತ್ಪಾದಿತ ಮರಳು (M-sand) ತಯಾರಿಸುವ ಉದ್ದೇಶಕ್ಕಾಗಿ ಕಟ್ಟಡ ಕಲ್ಲುಗಣಿ ಗುತ್ತಿಗೆ ಮಂಜೂರಾತಿ ಕೋರಿ ಸಲ್ಲಿಸಿರುವ ಕಲ್ಲು ಗಣಿ ಗುತ್ತಿಗೆ ಅರ್ಜಿ ಪ್ರದೇಶದ ತಾಂತ್ರಿಕ ವರದಿ ನೀಡುವ ಕುರಿತು.

ಉಲ್ಲೇಖ: ತಮ್ಮ ಪತ್ರದ ಸಂಖ್ಯೆ/ಗಭೂಇ/ಉ.ನಿ/ಎಂ-ಸ್ಯಾಂಡ್/ಕ.ಗ.ಗು
ಅ-102/2016-17/3938 ದಿನಾಂಕ:16/11/2016.

ಮೇಲ್ಕಂಡ ವಿಷಯ ಹಾಗೂ ಉಲ್ಲೇಖದ ಪತ್ರಕ್ಕೆ ಸಂಬಂಧಿಸಿದಂತೆ ಮೇ|| ಅನ್ನಪೂರ್ಣ ಸ್ಪೋನ್ ಕ್ರಷರ್ ಇವರು ದಾವಣಗೆರೆ ಜಿಲ್ಲೆ ಹರಪನಹಳ್ಳಿ ತಾಲ್ಲೂಕು ಉಚ್ಚಂಗಿದುರ್ಗ ಗ್ರಾಮದ ಸರ್ವೆ ನಂ.-1/ಡಿ ರಲ್ಲಿ 8-34 ಎಕರೆ ಪ್ರದೇಶದ ವಿಸ್ತೀರ್ಣಕ್ಕೆ ಕರ್ನಾಟಕ ಉಪಖನಿಜ ರಿಯಾಯಿತಿ ನಿಯಮ 1994ರ ತಿದ್ದುಪಡಿ 2016ರ ನಿಯಮ 31-ZC ರಂತೆ ಸಲ್ಲಿಸಿರುವ ಕಲ್ಲು ಗಣಿಗುತ್ತಿಗೆ ಅರ್ಜಿ ಪ್ರದೇಶಕ್ಕೆ ಸಂಬಂಧಿಸಿದಂತೆ ತಾಂತ್ರಿಕ ವರದಿಯನ್ನು ಈ ಕೆಳಕಂಡಂತೆ ಸಲ್ಲಿಸಿದೆ.

1. ದಾಖಲಾತಿಗಳಂತೆ ಅರ್ಜಿ ಪ್ರದೇಶವು ಅರಣ್ಯ ಪ್ರದೇಶಕ್ಕೆ ಒಳಪಟ್ಟಿರುವುದು ಕಂಡುಬಂದಿರುತ್ತದೆ.
2. ಸೂಚಿತ ಪ್ರದೇಶವು ಗುತ್ತಿಗೆ ಮಂಜೂರು ಮಾಡಲು ಅತ್ಯಂತ ಯೋಗ್ಯವಾದ ಪ್ರದೇಶವಾಗಿದ್ದು ಪೂರ್ಣ ಗ್ರನೈಟ್ ಬಂಡೆಯಿಂದ ಆವರಿಸಿದ್ದು ಒಳ್ಳೆಯ ಗುಣಮಟ್ಟದ ಗ್ರನೈಟ್ ಕಲ್ಲಾಗಿರುವುದು ಬೌತಿಕ ತಪಾಸಣೆಯಂತೆ ಕಂಡುಬಂದಿರುತ್ತದೆ ಮತ್ತು ಎಂ-ಸ್ಯಾಂಡ್ ಉತ್ಪಾದಿಸಲು ಯೋಗ್ಯವಾಗಿರುವುದರಿಂದ ಕಟ್ಟಡದ ಕಲ್ಲುಗಣಿ ಗುತ್ತಿಗೆ ಮಂಜೂರು-ಮಾಡಲು ಯೋಗ್ಯವಾದ ಪ್ರದೇಶವಾಗಿರುತ್ತದೆ.
3. ಕರ್ನಾಟಕ ಉಪ ಖನಿಜ ರಿಯಾಯಿತಿ ನಿಯಮ 6(2)ರಂತೆ ಸಾರ್ವಜನಿಕ ರಚನೆಗಳಿಂದ ಸುರಕ್ಷಿತ ಅಂತರದಲ್ಲಿರುತ್ತದೆ.
4. ಸೂಚಿತ ಪ್ರದೇಶದಲ್ಲಿ ಭೂ ಮಟ್ಟದಿಂದ ಮೇಲ್ಭಾಗದಲ್ಲಿ ಗ್ರನೈಟ್ ಕಲ್ಲು ವಿಸ್ತರಿಸಿದ್ದು ಭೂ ಮಟ್ಟದ ಕೆಳಭಾಗದಲ್ಲಿಯೂ ಸಹ ಗಟ್ಟಿ ಗ್ರನೈಟ್ ಕಲ್ಲಿನ ಲಭ್ಯತೆ ಇರುತ್ತದೆ.
5. ಅರ್ಜಿ ಪ್ರದೇಶದಲ್ಲಿ ಈ ಮೂದಲು ಗಣಿಗಾರಿಕೆ ನಡೆದಿರುವುದಿಲ್ಲ.
6. ಭೂಯ ಚಿತ್ರಗಳನ್ನು ಲಗತ್ತಿಸಿದೆ.

7. ಕಲ್ಲು ಗಣಿಗುತ್ತಿಗೆ ಅರ್ಜಿ ಪ್ರದೇಶದ ಅಕ್ಷಾಂಶ ಮತ್ತು ರೇಖಾಂಶಗಳನ್ನು ಒಳಗೊಂಡ ದೃಢೀಕೃತ ನೀಲಿ ನಕ್ಷೆಗಳನ್ನು ಲಗತ್ತಿಸಿದೆ.

8. ಮೇ|| ಅನ್ನಪೂರ್ಣ ಸ್ಟೋನ್ ಕ್ರಷರ್ ಘಟಕದ ವಿವರಗಳು:

ಎಂ-ಸ್ಯಾಂಡ್ ಘಟಕ ಹೊಂದಿರುವವರ ಹೆಸರು & ವಿಳಾಸ	ಗ್ರಾಮ ಮತ್ತು ಸರ್ವೆ ನಂ.	ಎಂ-ಸ್ಯಾಂಡ್ ಘಟಕ ಸ್ಥಾಪಿಸಿ, ಎಂ-ಸ್ಯಾಂಡ್ ಉತ್ಪಾದನೆ ಪ್ರಾರಂಭಿಸಿದ ದಿನಾಂಕ	ಕ್ರಷರ್ ಘಟಕದ ಸಾಮರ್ಥ್ಯ (TPHಗಳಲ್ಲಿ)	ಉತ್ಪಾದನಾ ಪ್ರಮಾಣ (MTಗಳಲ್ಲಿ)	ಕ್ರ.ಸಂ.6ರಲ್ಲಿ ನಮೂದಿಸಿರುವ ಎಂ-ಸ್ಯಾಂಡ್ ಉತ್ಪಾದನೆಗೆ ಅವಶ್ಯವಿರುವ ಕಟ್ಟಡ ಕಲ್ಲಿನ ಪ್ರಮಾಣ (MTಗಳಲ್ಲಿ)	ಪ್ರಸ್ತುತ ಎಂ-ಸ್ಯಾಂಡ್ ಉತ್ಪಾದನೆಯನ್ನು ದ್ವಿಗುಣಗೊಳಿಸಲು ಬೇಡಿಕೆ ಇರುವ ಕಲ್ಲಿನ ಅಂದಾಜು ಪ್ರಮಾಣ (MTಗಳಲ್ಲಿ)
2	3	4	5	6	7	8
ಮೆ ಅನ್ನಪೂರ್ಣ ಸ್ಟೋನ್ ಕ್ರಷರ್ ಟಿ. ಬಸಪ್ಪ ಬಿನ್ ಟಿ. ಸಿದ್ದಪ್ಪ #1120, 3ನೇ ಕ್ರಾಸ್, ತರಳಬಾಳು ಬಡಾವಣೆ, ದಾವಣಗೆರೆ	ಉಚ್ಚಂಗಿದುರ್ಗ ಮತ್ತು 1/ಡಿ	25/11/2015	200TPH	4,80,000 TPA	6,84,000 MT	13,68,000 MT

9. ಕಲ್ಲುಗಣಿ ಗುತ್ತಿಗೆಗೆ ಅಪೇಕ್ಷಿಸಿರುವ ಅರ್ಜಿ ಪ್ರದೇಶವು ಎಂ-ಸ್ಯಾಂಡ್ ಘಟಕದಿಂದ 170 ಮೀಟರ್ಸ್ ಅಂತರದಲ್ಲಿರುತ್ತದೆ ಹಾಗೂ ಸದರಿ ಎಂ-ಸ್ಯಾಂಡ್ ಘಟಕದ ಕ್ರಷರ್ ಲೈಸೆನ್ಸ್‌ನ ದೃಢೀಕೃತ ನಮೂನೆ-ಸಿ ಅನ್ನು ಲಗತ್ತಿಸಿದೆ. (ಅನುಭಂದ-1)

10. ಅರ್ಜಿ ಪ್ರದೇಶದಲ್ಲಿನ ಗ್ರನೈಟ್ ಕಲ್ಲನ್ನು ಸಂಗ್ರಹಿಸಿದ್ದು, ಬೌತಿಕ ತಪಾಸಣೆಯಂತೆ ಎಂ-ಸ್ಯಾಂಡ್ ಉತ್ಪಾದನೆಗೆ ಯೋಗ್ಯವಾಗಿರುತ್ತದೆ ಮತ್ತು ಸಂಗ್ರಹಿಸಿರುವ ಕಲ್ಲಿನ ಮಾದರಿಯನ್ನು ಲೋಕೋಪಯೋಗಿ ಇಲಾಖೆಯ ಪ್ರಯೋಗ ಶಾಲೆಗೆ ವಿಶ್ಲೇಷಣಾ ವರದಿ ನೀಡಲು ಕೋರಿ ಸಲ್ಲಿಸಿದೆ.

11. ಅರ್ಜಿದಾರರು ಹೊಂದಿರುವ ಎಂ-ಸ್ಯಾಂಡ್ ಘಟಕದಲ್ಲಿ ಉತ್ಪಾದನೆ ಮಾಡುತ್ತಿರುವ ಎಂ-ಸ್ಯಾಂಡ್ ಗುಣಮಟ್ಟದ ಬಗ್ಗೆ ಲೋಕೋಪಯೋಗಿ ಇಲಾಖೆಯಿಂದ ಪಡೆದಿರುವ ವಿಶ್ಲೇಷಣಾ ವರದಿ ಪೂರಕವಾಗಿದ್ದು, ವರದಿಯ ಪ್ರತಿ ಲಗತ್ತಿಸಿದೆ. (ಅನುಭಂದ-2)

12. ಅರ್ಜಿದಾರರು ಈಗಾಗಲೇ ಹೊಂದಿರುವ ಚಾಲ್ತಿ ಕಲ್ಲುಗಣಿ ಗುತ್ತಿಗೆಗಳ ವಿವರ:-

ಕ್ರ. ಸಂ.	ಕಲ್ಲುಗಣಿ ಗುತ್ತಿಗೆದಾರರ ಹೆಸರು & ವಿಳಾಸ	ತಾಲ್ಲೂಕು	ಗ್ರಾಮ ಮತ್ತು ಸರ್ವೆ ನಂ.	ವಿಸ್ತೀರ್ಣ (ಎಕರೆ/ ಗುಂಟೆಗಳಲ್ಲಿ)	ಪರಿಸರ ಅನುಮತಿ ಪತ್ರದಲ್ಲಿ ನಿಗದಿಪಡಿಸಿರುವ ವಾರ್ಷಿಕ ಉತ್ಪಾದನಾ ಮಿತಿ (MTಗಳಲ್ಲಿ)
1	ಟಿ. ಬಸಪ್ಪ ಬಿನ್ ಟಿ. ಸಿದ್ದಪ್ಪ, #1120, 3ನೇ ಕ್ರಾಸ್, ತರಳಬಾಳು ಬಡಾವಣೆ, ದಾವಣಗೆರೆ	ಹರಪನಹಳ್ಳಿ	ಉಚ್ಚಂಗಿದುರ್ಗ ಮತ್ತು 1/ಸಿ	4-00	67,024 TPA
2	ಟಿ. ಬಸಪ್ಪ ಬಿನ್ ಟಿ. ಸಿದ್ದಪ್ಪ, #1120, 3ನೇ ಕ್ರಾಸ್, ತರಳಬಾಳು ಬಡಾವಣೆ, ದಾವಣಗೆರೆ	ಹರಪನಹಳ್ಳಿ	ಉಚ್ಚಂಗಿದುರ್ಗ ಮತ್ತು 1/ಸಿ	1-50	9,222 TPA

13. ಅರ್ಜಿದಾರರು ಸರ್ಕಾರಕ್ಕೆ ಪಾವತಿಸಬೇಕಾಗಿರುವ ಸಂಬಂಧಿಸಿದ ಎಲ್ಲಾ ಶುಲ್ಕಗಳನ್ನು ಪಾವತಿಸಿರುತ್ತಾರೆ.

14. ಅರ್ಜಿದಾರರು ಚಾಲ್ತಿ ಕಲ್ಲುಗಣಿ ಗುತ್ತಿಗೆ ಪ್ರದೇಶದಲ್ಲಿ ಒತ್ತುವರಿ ಮಾಡಿ ಗಣಿಗಾರಿಕೆ ಮಾಡಿರುವುದಿಲ್ಲ.

15. ಅರ್ಜಿದಾರರ ವಿರುದ್ಧ ಯಾವುದೇ ಮೊಕದ್ದಮೆ ದಾಖಲಿಸಿರುವುದಿಲ್ಲ.

ಮೇ|| ಅನ್ನಪೂರ್ಣ ಸ್ಟೋನ್ ಕ್ರಷರ್ ಇವರು ಸದ್ಯ ಎಂ-ಸ್ಯಾಂಡ್ ಘಟಕವನ್ನು ಹೊಂದಿದ್ದು ಗುಣಮಟ್ಟದ ಎಂ-ಸ್ಯಾಂಡ್ ಉತ್ಪಾದನೆ ಮಾಡುತ್ತಿರುವುದು ಸಾರ್ವಜನಿಕರಿಂದ ವ್ಯಕ್ತವಾಗಿರುತ್ತದೆ ಮತ್ತು ಅರ್ಜಿದಾರರು ಅಪೇಕ್ಷಿಸಿರುವ ಗ್ರನೈಟ್ ಕಲ್ಲಿನ ಪ್ರದೇಶವು ಅರಣ್ಯ ಪ್ರದೇಶದಲ್ಲಿದ್ದು, ಒಳ್ಳೆ ಗುಣ ಮಟ್ಟದ ಗ್ರನೈಟ್ ಕಲ್ಲಾಗಿರುವುದರಿಂದ ಮತ್ತು ಅರ್ಜಿ ಪ್ರದೇಶವು ಎಂ-ಸ್ಯಾಂಡ್ ಘಟಕಕ್ಕೆ ಕಡಿಮೆ ಅಂತರದಲ್ಲಿರುವುದರಿಂದ ಅರ್ಜಿದಾರರು ಅರಣ್ಯ ಇಲಾಖೆಯಿಂದ ನಿರಾಕ್ಷೇಪಣಾ ಪತ್ರ (Forest Clearance) ಪಡೆದಲ್ಲಿ ಕರ್ನಾಟಕ ಉಪ ಖನಿಜ ರಿಯಾಯಿತಿ ತಿದ್ದುಪಡಿ ನಿಯಮ 2016ರ ನಿಯಮ 31-ZC ರಂತೆ ಅರ್ಜಿಯನ್ನು ಪರಿಗಣಿಸಲು ಶಿಫಾರಸ್ಸು ಮಾಡಿ ಮುಂದಿನ ಕ್ರಮಕ್ಕಾಗಿ ಸಲ್ಲಿಸಿದೆ.

ತಮ್ಮ ವಿಶ್ವಾಸಿ,

ಹಿರಿಯ ಭೂವಿಜ್ಞಾನಿ

ದಾವಣಗೆರೆ.

Translated from the source of Kannada Version to English

OFFICE OF THE SENIOR GEOLOGIST, DEPARTMENT OF
MINES AND GEOLOGY, DAVNAGERE-577005

No.GaBhuEi/HiBhuVi/Davangere/KaGaGuNo/2016-17/2563

Date: 23-12-2016

To,
Deputy Director (Kha.Aa)
Mines and Geological Department,
Benglauru.

Sir,

Sub:- Davangere District, Harapanahalli Taluk,
Huchangidurga Village Sy.No.1/D, measuring 8 Acres, 34
Guntas land produced land (M.Sand) preparation and also for
the grant of the building size stone submitted requisition for
the same to get the technical report of the area for land lease
for stones.

Ref :- Your Office letter No.GaBhuEi/UuNi/M-Sand/
KaGaGu/A-102/2016-17/3938, Dated: 16-11-2016


For the above subject and reference letter related to submit
the technical report for the application area of the stone
crusher by name M/s. Annapoorna Stone Crusher, at Survey
Number 1/D measuring 8 Acre, 34 Cents land situated at :
Huchangidurga Village Harapanahalli Taluk, Davangere District
for Karnataka Sub-Mines Exemption Rule 1994 amended
2016, under Rule 31-ZC submitted the Technical Report as
hereunder :-

1. As per the records the said application area is belongs to
the Forest.
2. The noted area is fit for gnat of the lease covered with
granite; granite is standard one as per the physical
verification it is need to produce the M-Sand in the said
area along with building stone production.

ATTESTED BY ME

NOTARY PUBLIC
DAVANGERE


Date: 15.8.19



3. As per Karnataka Sub-Mine exemption Rule 6(2) the area is protected from the public constructions and establishment.
4. In the related noted area the granite stone is found upwards the ground and it may extended up to the beneath of the land which is a hardened granite stone.
5. In the said application area in earlier nothing mines have been done.
6. Photocopy of the same is enclosed.
7. The stone crusher application area contains the longitude and latitude related to this blue sketch have been annexed.
8. Description of M/s. Annapoorna Stone Crusher Unit :-

M Sand unit name and address	Village and Survey Number	M. Sand Unit establishment and date of production	Crusher unit in tonnage (TPH)	Production quantum	Serial No.6 noted M Sand production necessary stone in quantum (MT)	For doubling of the m sand production stone available in appropriate quantum (MT)
M/s.Annapoorna Stone Crusher T. Basappa S/o. T. Siddappa, @ 120, 3 rd Cross, Taralabalu Badavane, Davangere	Huchangidurga And 1/D	25-11-2015	200 TPH	4,80,000 TPA	6,84,000 MT	13,68,000 MT

9. The stone lease area is distance from the unit of 170 Meters, the said M. Sand unit crusher license is declared under Form C which is enclosed (Annexure-1).
10. In the required application area granite stones have been collected and as per the physical verification M Sand production is very necessary and the collected stone models have been submitted to the PWD Department Lab and the verification report have been accepted from the said department.
11. The applicant is having M Sand unit production M-Sand quality which have been get from the PWD Department which are as per the report (Annexure-2).
12. The applicants is already having and owning the Stone Leases as hereunder :-





ಕರ್ನಾಟಕ ಸರ್ಕಾರ

ಹಿರಿಯ ಭೂವಿಜ್ಞಾನಿಯವರ ಕಾರ್ಯಾಲಯ ಗಣಿ ಮತ್ತು ಭೂವಿಜ್ಞಾನ ಇಲಾಖೆ, ದಾವಣಗೆರೆ

Office of the Senior Geologist, Dept of Mines and Geology, Davanagere - 577005

#1948/1, In front of Anjaneya Temple, Vidyanagar, Davanagere Tel:08192-231492, E mail Id- sgdavdmg123@gmail.com

ನಂ: ಗಭೂಇ/ಹಿಭೂವಿ/ದಾವಣಗೆರೆ/ಕ.ಗ.ಗು.ನೋ/2016-17/2566

ದಿನಾಂಕ:23/12/2016

ಉಪ ನಿರ್ದೇಶಕರು (ಖ.ಆ),
ಗಣಿ ಮತ್ತು ಭೂವಿಜ್ಞಾನ ಇಲಾಖೆ,
ಬೆಂಗಳೂರು-ಇವರಿಗೆ.

ಮಾನ್ಯರೆ,

ವಿಷಯ: ದಾವಣಗೆರೆ ಜಿಲ್ಲೆ ಹರಪನಹಳ್ಳಿ ತಾಲ್ಲೂಕು ಉಚ್ಚಂಗಿದುರ್ಗ ಗ್ರಾಮದ ಸರ್ವೆ ನಂ-1/ಡಿ ರಲ್ಲಿ 5-70 ಎಕರೆ ಪ್ರದೇಶದಲ್ಲಿ ಉತ್ಪಾದಿತ ಮರಳು (M-sand) ತಯಾರಿಸುವ ಉದ್ದೇಶಕ್ಕಾಗಿ ಕಟ್ಟಡ ಕಲ್ಲುಗಣಿ ಗುತ್ತಿಗೆ ಮಂಜೂರಾತಿ ಕೋರಿ ಸಲ್ಲಿಸಿರುವ ಕಲ್ಲು ಗಣಿ ಗುತ್ತಿಗೆ ಅರ್ಜಿ ಪ್ರದೇಶದ ತಾಂತ್ರಿಕ ವರದಿ ನೀಡುವ ಕುರಿತು.

ಉಲ್ಲೇಖ: ತಮ್ಮ ಪತ್ರದ ಸಂಖ್ಯೆ/ಗಭೂಇ/ಖ.ಆ.ನಿ/ಎಂ-ಸ್ಯಾಂಟ್/ಕ.ಗ.ಗು.ನಿ
ಅ-100/2016-17/3938 ದಿನಾಂಕ:16/11/2016.

ಮೇಲ್ಕಂಡ ವಿಷಯ ಹಾಗೂ ಉಲ್ಲೇಖದ ಪತ್ರಕ್ಕೆ ಸಂಬಂಧಿಸಿದಂತೆ ಮೇ|| ಅನ್ನಪೂರ್ಣ ಸ್ಟೋನ್ ಕ್ರಷರ್ ಇವರು ದಾವಣಗೆರೆ ಜಿಲ್ಲೆ ಹರಪನಹಳ್ಳಿ ತಾಲ್ಲೂಕು ಉಚ್ಚಂಗಿದುರ್ಗ ಗ್ರಾಮದ ಸರ್ವೆ ನಂ.-1/ಡಿ ರಲ್ಲಿ 5-70 ಎಕರೆ ಪ್ರದೇಶದ ವಿಸ್ತೀರ್ಣಕ್ಕೆ ಕರ್ನಾಟಕ ಉಪಖನಿಜ ರಿಯಾಯಿತಿ ನಿಯಮ 1994ರ ತಿದ್ದುಪಡಿ 2016ರ ನಿಯಮ 31-ZC ರಂತೆ ಸಲ್ಲಿಸಿರುವ ಕಲ್ಲು ಗಣಿಗುತ್ತಿಗೆ ಅರ್ಜಿ ಪ್ರದೇಶಕ್ಕೆ ಸಂಬಂಧಿಸಿದಂತೆ ತಾಂತ್ರಿಕ ವರದಿಯನ್ನು ಈ ಕೆಳಕಂಡಂತೆ ಸಲ್ಲಿಸಿದೆ.

1. ದಾಖಲಾತಿಗಳಂತೆ ಅರ್ಜಿ ಪ್ರದೇಶವು ಅರಣ್ಯ ಪ್ರದೇಶಕ್ಕೆ ಒಳಪಟ್ಟಿರುವುದು ಕಂಡುಬಂದಿರುತ್ತದೆ.
2. ಸೂಚಿತ ಪ್ರದೇಶವು ಗುತ್ತಿಗೆ ಮಂಜೂರು ಮಾಡಲು ಅತ್ಯಂತ ಯೋಗ್ಯವಾದ ಪ್ರದೇಶವಾಗಿದ್ದು ಪೂರ್ಣ ಗ್ರನೈಟ್ ಬಂಡೆಯಿಂದ ಆವರಿಸಿದ್ದು ಒಳ್ಳೆಯ ಗುಣಮಟ್ಟದ ಗ್ರನೈಟ್ ಕಲ್ಲಾಗಿರುವುದು ಬೌತಿಕ ತಪಾಸಣೆಯಂತೆ ಕಂಡುಬಂದಿರುತ್ತದೆ ಮತ್ತು ಎಂ-ಸ್ಯಾಂಟ್ ಉತ್ಪಾದಿಸಲು ಯೋಗ್ಯವಾಗಿರುವುದರಿಂದ ಕಟ್ಟಡದ ಕಲ್ಲುಗಣಿ ಗುತ್ತಿಗೆ ಮಂಜೂರು ಮಾಡಲು ಯೋಗ್ಯವಾದ ಪ್ರದೇಶವಾಗಿರುತ್ತದೆ.
3. ಕರ್ನಾಟಕ ಉಪ ಖನಿಜ ರಿಯಾಯಿತಿ ನಿಯಮ 6(2)ರಂತೆ ಸಾರ್ವಜನಿಕ ರಚನೆಗಳಿಂದ ಸುರಕ್ಷಿತ ಅಂತರದಲ್ಲಿರುತ್ತದೆ.
4. ಸೂಚಿತ ಪ್ರದೇಶದಲ್ಲಿ ಭೂ ಮಟ್ಟದಿಂದ ಮೇಲ್ಭಾಗದಲ್ಲಿ ಗ್ರನೈಟ್ ಕಲ್ಲು ವಿಸ್ತರಿಸಿದ್ದು ಭೂ ಮಟ್ಟದ ಕೆಳಭಾಗದಲ್ಲಿಯೂ ಸಹ ಗಟ್ಟಿ ಗ್ರನೈಟ್ ಕಲ್ಲಿನ ಲಭ್ಯತೆ ಇರುತ್ತದೆ.
5. ಅರ್ಜಿ ಪ್ರದೇಶದಲ್ಲಿ ಈ ಮೂದಲು ಗಣಿಗಾರಿಕೆ ನಡೆದಿರುವುದಿಲ್ಲ.
6. ಭೂಯ ಚಿತ್ರಗಳನ್ನು ಲಗತ್ತಿಸಿದೆ.

7. ಕಲ್ಲು ಗಣಿಗುತ್ತಿಗೆ ಅರ್ಜಿ ಪ್ರದೇಶದ ಅಕ್ಷಾಂಶ ಮತ್ತು ರೇಖಾಂಶಗಳನ್ನು ಒಳಗೊಂಡ ದೃಢೀಕೃತ ನೀತಿ ನಕ್ಷೆಗಳನ್ನು ಲಗತ್ತಿಸಿದೆ.

8. ಮೇ|| ಅನ್ನಪೂರ್ಣ ಸ್ಟೋನ್ ಕ್ರಷರ್ ಘಟಕದ ವಿವರಗಳು:

ಎಂ-ಸ್ಯಾಂಡ್ ಘಟಕ ಹೊಂದಿರುವವರ ಹೆಸರು & ವಿಳಾಸ	ಗ್ರಾಮ ಮತ್ತು ಸರ್ವೆ ನಂ.	ಎಂ-ಸ್ಯಾಂಡ್ ಘಟಕ ಸ್ಥಾಪಿಸಿ, ಎಂ-ಸ್ಯಾಂಡ್ ಉತ್ಪಾದನೆ ಪ್ರಾರಂಭಿಸಿದ ದಿನಾಂಕ	ಕ್ರಷರ್ ಘಟಕದ ಸಾಮರ್ಥ್ಯ (TPHಗಳಲ್ಲಿ)	ಉತ್ಪಾದನಾ ಪ್ರಮಾಣ (MTಗಳಲ್ಲಿ)	ಕ್ರ.ಸಂ.6ರಲ್ಲಿ ನಮೂದಿಸಿರುವ ಎಂ-ಸ್ಯಾಂಡ್ ಉತ್ಪಾದನೆಗೆ ಅವಶ್ಯವಿರುವ ಕಟ್ಟಡ ಕಲ್ಲಿನ ಪ್ರಮಾಣ (MTಗಳಲ್ಲಿ)	ಪ್ರಸ್ತುತ ಎಂ-ಸ್ಯಾಂಡ್ ಉತ್ಪಾದನೆಯನ್ನು ದ್ವಿಗುಣಗೊಳಿಸಲು ಬೇಡಿಕೆ ಇರುವ ಕಲ್ಲಿನ ಅಂದಾಜು ಪ್ರಮಾಣ (MTಗಳಲ್ಲಿ)
2	3	4	5	6	7	8
ಮೆ ಅನ್ನಪೂರ್ಣ ಸ್ಟೋನ್ ಕ್ರಷರ್ ಟಿ. ಬಸಪ್ಪ ಬಿನ್ ಟಿ. ಸಿದ್ದಪ್ಪ #1120, 3ನೇ ಕ್ರಾಸ್, ತರಳಬಾಳು ಬಡಾವಣೆ, ದಾವಣಗೆರೆ	ಉಚ್ಚಂಗಿದುರ್ಗ ಮತ್ತು 1/ಡಿ	25/11/2015	200TPH	4,80,000 TPA	6,84,000 MT	13,68,000 MT

9. ಕಲ್ಲುಗಣಿ ಗುತ್ತಿಗೆಗೆ ಅಪೇಕ್ಷಿಸಿರುವ ಅರ್ಜಿ ಪ್ರದೇಶವು ಎಂ-ಸ್ಯಾಂಡ್ ಘಟಕದಿಂದ 420 ಮೀಟರ್ಸ್ ಅಂತರದಲ್ಲಿರುತ್ತದೆ ಹಾಗೂ ಸದರಿ ಎಂ-ಸ್ಯಾಂಡ್ ಘಟಕದ ಕ್ರಷರ್ ಲೈಸೆನ್ಸ್‌ನ ದೃಢೀಕೃತ ನಮೂನೆ-ಸಿ ಅನ್ನು ಲಗತ್ತಿಸಿದೆ. (ಅನುಬಂಧ-1)

10. ಅರ್ಜಿ ಪ್ರದೇಶದಲ್ಲಿನ ಗ್ರನೈಟ್ ಕಲ್ಲನ್ನು ಸಂಗ್ರಹಿಸಿದ್ದು, ಬೌತಿಕ ತಪಾಸಣೆಯಂತೆ ಎಂ-ಸ್ಯಾಂಡ್ ಉತ್ಪಾದನೆಗೆ ಯೋಗ್ಯವಾಗಿರುತ್ತದೆ ಮತ್ತು ಸಂಗ್ರಹಿಸಿರುವ ಕಲ್ಲಿನ ಮಾದರಿಯನ್ನು ಲೋಕೋಪಯೋಗಿ ಇಲಾಖೆಯ ಪ್ರಯೋಗ ಶಾಲೆಗೆ ವಿಶ್ಲೇಷಣಾ ವರದಿ ನೀಡಲು ಕೋರಿ ಸಲ್ಲಿಸಿದೆ.

11. ಅರ್ಜಿದಾರರು ಹೊಂದಿರುವ ಎಂ-ಸ್ಯಾಂಡ್ ಘಟಕದಲ್ಲಿ ಉತ್ಪಾದನೆ ಮಾಡುತ್ತಿರುವ ಎಂ-ಸ್ಯಾಂಡ್ ಗುಣಮಟ್ಟದ ಬಗ್ಗೆ ಲೋಕೋಪಯೋಗಿ ಇಲಾಖೆಯಿಂದ ಪಡೆದಿರುವ ವಿಶ್ಲೇಷಣಾ ವರದಿ ಪೂರಕವಾಗಿದ್ದು, ವರದಿಯ ಪ್ರತಿ ಲಗತ್ತಿಸಿದೆ. (ಅನುಬಂಧ-2)

12. ಅರ್ಜಿದಾರರು ಈಗಾಗಲೇ ಹೊಂದಿರುವ ಚಾಲ್ತಿ ಕಲ್ಲುಗಣಿ ಗುತ್ತಿಗೆಗಳ ವಿವರ:-

ಕ್ರ. ಸಂ.	ಕಲ್ಲುಗಣಿ ಗುತ್ತಿಗೆದಾರರ ಹೆಸರು & ವಿಳಾಸ	ತಾಲ್ಲೂಕು	ಗ್ರಾಮ ಮತ್ತು ಸರ್ವೆ ನಂ.	ವಿಸ್ತೀರ್ಣ (ಎಕರೆ/ ಗುಂಟೆಗಳಲ್ಲಿ)	ಪರಿಸರ ಅನುಮತಿ ಪತ್ರದಲ್ಲಿ ನಿಗದಿಪಡಿಸಿರುವ ವಾರ್ಷಿಕ ಉತ್ಪಾದನಾ ಮಿತಿ (MTಗಳಲ್ಲಿ)
1	ಟಿ. ಬಸಪ್ಪ ಬಿನ್ ಟಿ. ಸಿದ್ದಪ್ಪ, #1120, 3ನೇ ಕ್ರಾಸ್, ತರಳಬಾಳು ಬಡಾವಣೆ, ದಾವಣಗೆರೆ	ಹರಪನಹಳ್ಳಿ	ಉಚ್ಚಂಗಿದುರ್ಗ ಮತ್ತು 1/ಸಿ	4-00	67,024 TPA
2	ಟಿ. ಬಸಪ್ಪ ಬಿನ್ ಟಿ. ಸಿದ್ದಪ್ಪ, #1120, 3ನೇ ಕ್ರಾಸ್, ತರಳಬಾಳು ಬಡಾವಣೆ, ದಾವಣಗೆರೆ	ಹರಪನಹಳ್ಳಿ	ಉಚ್ಚಂಗಿದುರ್ಗ ಮತ್ತು 1/ಸಿ	1-50	9,222 TPA

13. ಅರ್ಜಿದಾರರು ಸರ್ಕಾರಕ್ಕೆ ಪಾವತಿಸಬೇಕಾಗಿರುವ ಸಂಬಂಧಿಸಿದ ಎಲ್ಲಾ ಶುಲ್ಕಗಳನ್ನು ಪಾವತಿಸಿರುತ್ತಾರೆ.
14. ಅರ್ಜಿದಾರರು ಚಾಲ್ತಿ ಕಲ್ಲುಗಣಿ ಗುತ್ತಿಗೆ ಪ್ರದೇಶದಲ್ಲಿ ಒತ್ತುವರಿ ಮಾಡಿ ಗಣಿಗಾರಿಕೆ ಮಾಡಿರುವುದಿಲ್ಲ.
15. ಅರ್ಜಿದಾರರ ವಿರುದ್ಧ ಯಾವುದೇ ಮೊಕದ್ದಮೆ ದಾಖಲಿಸಿರುವುದಿಲ್ಲ.

ಮೇ|| ಅನ್ನಪೂರ್ಣ ಸ್ಟೋನ್ ಕ್ರಷರ್ ಇವರು ಸದ್ಯ ಎಂ-ಸ್ಯಾಂಡ್ ಘಟಕವನ್ನು ಹೊಂದಿದ್ದು ಗುಣಮಟ್ಟದ ಎಂ-ಸ್ಯಾಂಡ್ ಉತ್ಪಾದನೆ ಮಾಡುತ್ತಿರುವುದು ಸಾರ್ವಜನಿಕರಿಂದ ವ್ಯಕ್ತವಾಗಿರುತ್ತದೆ ಮತ್ತು ಅರ್ಜಿದಾರರು ಅಪೇಕ್ಷಿಸಿರುವ ಗ್ರನೈಟ್ ಕಲ್ಲಿನ ಪ್ರದೇಶವು ಅರಣ್ಯ ಪ್ರದೇಶದಲ್ಲಿದ್ದು, ಒಳ್ಳೆ ಗುಣ ಮಟ್ಟದ ಗ್ರನೈಟ್ ಕಲ್ಲಾಗಿರುವುದರಿಂದ ಮತ್ತು ಅರ್ಜಿ ಪ್ರದೇಶವು ಎಂ-ಸ್ಯಾಂಡ್ ಘಟಕಕ್ಕೆ ಕಡಿಮೆ ಅಂತರದಲ್ಲಿರುವುದರಿಂದ ಅರ್ಜಿದಾರರು ಅರಣ್ಯ ಇಲಾಖೆಯಿಂದ ನಿರಾಕ್ಷೇಪಣಾ ಪತ್ರ (Forest Clearance) ಪಡೆದಲ್ಲಿ ಕರ್ನಾಟಕ ಉಪ ಖನಿಜ ರಿಯಾಯಿತಿ ತಿದ್ದುಪಡಿ ನಿಯಮ 2016ರ ನಿಯಮ 31-ZC ರಂತೆ ಅರ್ಜಿಯನ್ನು ಪರಿಗಣಿಸಲು ಶಿಫಾರಸ್ಸು ಮಾಡಿ ಮುಂದಿನ ಕ್ರಮಕ್ಕಾಗಿ ಸಲ್ಲಿಸಿದೆ.

ತಮ್ಮ ವಿಶ್ವಾಸಿ,

ಹಿರಿಯ ಭೂವಿಜ್ಞಾನಿ
~~SA~~ ದಾವಣಗೆರೆ.

Translated from the Source of Kannada Version to English

OFFICE OF THE SENIOR GEOLOGIST, DEPARTMENT OF
MINES AND GEOLOGY, DAVANGERE-577005.

1948/1, Infront of Anjaneya Temple, Vidyanagar, Davangere

Tel: 08192-231492, E-Mail. Id- sgdavdmng123@gmail.com

No. GaBhuEi/HiBhuVi/Davangere/KaGaGuNo/2016-17/2566

Date: 23-12-2016

To,

Deputy Director (Kha.Aa),
Mines and Geological Department,
Bengaluru.

Sir,

Sub:- Forward of Technical report in respect of the Survey Number 1/D measuring 5 Acre, 70 Cents leased for the preparation of the M Sand which have been applied for the building stone lease situated at : Huchangidura village, Harapanahalli Taluk, Davangere District.

Ref :- Your Letter No. GaBhuEi/UuNi/M-Sand/KaGaGuAa/100-2016-17/3938, Dated: 16-11-2016.

For the stated subject and reference letter M/s. Annapoorna Stone Crusher in respect of their application area the technical report have been submitted in respect of the land bearing survey Number 1/D measuring 5 Acres, 70 Cents of Huchangidurga Village, Davangere District, under Karnataka Sub-mines Concession Rules 1994 Amended Act of 2016.

1. As per document the said area found under Forest Area.
2. The noted area is suitable for grant of lease which covers from the granite Stone and the said granite is standard graded stone which is found from the physical verification which is fit for production of the building stone lease covered from the said area.
3. As per the Karnataka Sub mines Concessional Rules 6(2) the area is distance from the public constructions.




4. The noted area is coverage from the granite from the top of the ground and beneath of the earth.
5. In the said locality nothing mines have been done.
6. Photocopy of the same is enclosed.
7. The blue print of the Longitude and Latitude have been annexed in respect of the stone lease area.

8. M/s. Annapurna Stone Crusher Plant description :

M.Sand Stone plantation name and address	Village and survey Number	M Sand Unit establishment and commencement of the production date	Crusher Unit production capacity (TPH)	Production Quantity	Building stone quantum for M Sand production in the required area as per Serial No.6	Doubling of the M. Sand production in the approximate quantum MT Units
2	3	4	6	6	7	8
M/s. Annapurna Stone Crusher, T.Basappa S/o. T. Siddappa, # 1120, 3 rd Cross, Taralabalu Badavane, Davangere	Uchangidurga and Survey Number 1/D	25-11-2015	4,80,000-00 TPA	684000 MT	6,84,000 MT	13,68,000 MT

9. In respect of the building stone lease area from the M. Sand plant 420 Mtrs is distance the Crusher License Authenticated Form C in respect of the production of the M.Sand is enclosed. (Annexure-1)
10. In the said applied area collected the granite stone as per the physical verification the said area is fit for M. Sand production and the collected stone model have been forwarded to the PWD Department for requirement of the Report.
11. The application M. Sand production holds the quality M. Sand report from the PWD Department and the necessary quality report is needful and report have been enclosed (Annexure-2).
12. The M.Sand current building stone lease description are as under:-

Sl. No.	Building stone lease holder name and address	Taluk	Village and survey Number	Measurement Acre-Guntas	The production limit under MT as per the prescribed environmental permission letter
1	T. Basappa S/o. T. Siddappa, # 1120, 3 rd Cross, Taralabalu Badavane, Davangere	Harapanahalli	Huchangidurga And 1/C	4-00	67,024 TPA



2	T. Basappa S/o. T. Siddappa, # 1120, 3 rd Cross, Taralabalu Badavane, Davangere	Harapanahalli	Huchangidurga And 1/C	1-50	9.222 TPA
---	---	---------------	--------------------------	------	-----------

13. The necessary fee in related to the topic have been paid to the Government.
14. The petitioner have not encroached the mining area during the lease of the building stone quarry.
15. The petitioner have not registered any crime.

M/s. Annapoorna Stone Crusher is having the M.Sand production unit and the graded M.Sand have been produced which is evident from the public at large and the applicant\'s required granite stone area is within the jurisdiction of the Forest which is an quality standard granite and the said area is little distance from the M.Sand plant the applicant must get the NO Objection Certificate for Forest Clearance from the Forest Department and after production of the same the Government of the Sub-mines Concessions Amended Rules 2016 Rule 21-ZC the applicants application have been considered and influenced in this regard and forwarded the same for your further action.

Yours faithfully,

Senior Geologist,
Davangere.



Translated from Kannada to English
ATTESTED BY ME
[Signature]
NOTARY, DAVANGERE CITY.
15/10/2019.



ಕರ್ನಾಟಕ ಸರ್ಕಾರ

ಹಿರಿಯ ಭೂವಿಜ್ಞಾನಿಯವರ ಕಾರ್ಯಾಲಯ ಗಣಿ ಮತ್ತು ಭೂವಿಜ್ಞಾನ ಇಲಾಖೆ, ದಾವಣಗೆರೆ
Office of the Senior Geologist, Dept of Mines and Geology, Davanagere - 577005
#1948/1, In front of Anjaneya Temple, Vidyanagar, Davanagere Tel:08192-231492, E mail Id- sgdavdmg123@gmail.com

ನಂ: ಗಭೂಇ/ಹಿಭೂವಿ/ದಾವಣಗೆರೆ/ಕ.ಗ.ಗು.ನೋ/2016-17/2560

ದಿನಾಂಕ:23/12/2016

ಉಪ ನಿರ್ದೇಶಕರು (ಖ.ಆ),
ಗಣಿ ಮತ್ತು ಭೂವಿಜ್ಞಾನ ಇಲಾಖೆ,
ಬೆಂಗಳೂರು-ಇವರಿಗೆ.

ಮಾನ್ಯರೆ,

ವಿಷಯ: ದಾವಣಗೆರೆ ಜಿಲ್ಲೆ ಹರಪನಹಳ್ಳಿ ತಾಲ್ಲೂಕು ಉಚ್ಚಂಗಿದುರ್ಗ ಗ್ರಾಮದ ಸರ್ವೆ ನಂ-1/ಎ ರಲ್ಲಿ 10-55 ಎಕರೆ ಪ್ರದೇಶದಲ್ಲಿ ಉತ್ಪಾದಿತ ಮರಳು (M-sand) ತಯಾರಿಸುವ ಉದ್ದೇಶಕ್ಕಾಗಿ ಕಟ್ಟಡ ಕಲ್ಲುಗಣಿ ಗುತ್ತಿಗೆ ಮಂಜೂರಾತಿ ಕೋರಿ ಸಲ್ಲಿಸಿರುವ ಕಲ್ಲು ಗಣಿ ಗುತ್ತಿಗೆ ಅರ್ಜಿ ಪ್ರದೇಶದ ತಾಂತ್ರಿಕ ವರದಿ ನೀಡುವ ಕುರಿತು.

ಉಲ್ಲೇಖ: ತಮ್ಮ ಪತ್ರದ ಸಂಖ್ಯೆ/ಗಭೂಇ/ಉ.ನಿ/ಎಂ-ಸ್ಟಾಂಡ್/ಕ.ಗ.ಗು ಅ-101/2016-17/3938 ದಿನಾಂಕ:16/11/2016.

ಮೇಲ್ಕಂಡ ವಿಷಯ ಹಾಗೂ ಉಲ್ಲೇಖದ ಪತ್ರಕ್ಕೆ ಸಂಬಂಧಿಸಿದಂತೆ ಮೇ|| ಅನ್ನಪೂರ್ಣ ಸ್ಟೋನ್ ಕ್ರಷರ್ ಇವರು ದಾವಣಗೆರೆ ಜಿಲ್ಲೆ ಹರಪನಹಳ್ಳಿ ತಾಲ್ಲೂಕು ಉಚ್ಚಂಗಿದುರ್ಗ ಗ್ರಾಮದ ಸರ್ವೆ ನಂ-1/ಎ ರಲ್ಲಿ 10-55 ಎಕರೆ ಪ್ರದೇಶದ ವಿಸ್ತೀರ್ಣಕ್ಕೆ ಕರ್ನಾಟಕ ಉಪಖನಿಜ ರಿಯಾಯಿತಿ ನಿಯಮ 1994ರ ತಿದ್ದುಪಡಿ 2016ರ ನಿಯಮ 31-ZC ರಂತೆ ಸಲ್ಲಿಸಿರುವ ಕಲ್ಲು ಗಣಿಗುತ್ತಿಗೆ ಅರ್ಜಿ ಪ್ರದೇಶಕ್ಕೆ ಸಂಬಂಧಿಸಿದಂತೆ ತಾಂತ್ರಿಕ ವರದಿಯನ್ನು ಈ ಕೆಳಕಂಡಂತೆ ಸಲ್ಲಿಸಿದೆ.

1. ದಾಖಲಾತಿಗಳಂತೆ ಅರ್ಜಿ ಪ್ರದೇಶವು ಅರಣ್ಯ ಪ್ರದೇಶಕ್ಕೆ ಒಳಪಟ್ಟಿರುವುದು ಕಂಡುಬಂದಿರುತ್ತದೆ.
2. ಸೂಚಿತ ಪ್ರದೇಶವು ಗುತ್ತಿಗೆ ಮಂಜೂರು ಮಾಡಲು ಅತ್ಯಂತ ಯೋಗ್ಯವಾದ ಪ್ರದೇಶವಾಗಿದ್ದು ಪೂರ್ಣ ಗ್ರನೈಟ್ ಬಂಡೆಯಿಂದ ಆವರಿಸಿದ್ದು ಒಳ್ಳೆಯ ಗುಣಮಟ್ಟದ ಗ್ರನೈಟ್ ಕಲ್ಲಾಗಿರುವುದು ಬೌತಿಕ ತಪಾಸಣೆಯಂತೆ ಕಂಡುಬಂದಿರುತ್ತದೆ ಮತ್ತು ಎಂ-ಸ್ಟಾಂಡ್ ಉತ್ಪಾದಿಸಲು ಯೋಗ್ಯವಾಗಿರುವುದರಿಂದ ಕಟ್ಟಡದ ಕಲ್ಲುಗಣಿ ಗುತ್ತಿಗೆ ಮಂಜೂರು ಮಾಡಲು ಯೋಗ್ಯವಾದ ಪ್ರದೇಶವಾಗಿರುತ್ತದೆ.
3. ಕರ್ನಾಟಕ ಉಪ ಖನಿಜ ರಿಯಾಯಿತಿ ನಿಯಮ 6(2)ರಂತೆ ಸಾರ್ವಜನಿಕ ರಚನೆಗಳಿಂದ ಸುರಕ್ಷಿತ ಅಂತರದಲ್ಲಿರುತ್ತದೆ.
4. ಸೂಚಿತ ಪ್ರದೇಶದಲ್ಲಿ ಭೂ ಮಟ್ಟದಿಂದ ಮೇಲ್ಭಾಗದಲ್ಲಿ ಗ್ರನೈಟ್ ಕಲ್ಲು ವಿಸ್ತರಿಸಿದ್ದು ಭೂ ಮಟ್ಟದ ಕೆಳಭಾಗದಲ್ಲಿಯೂ ಸಹ ಗಟ್ಟಿ ಗ್ರನೈಟ್ ಕಲ್ಲಿನ ಲಭ್ಯತೆ ಇರುತ್ತದೆ.

5. ಅರ್ಜಿ ಪ್ರದೇಶದಲ್ಲಿ ಈಗಾಗಲೇ ಗಣಿಗಾರಿಕೆ ನಡೆದಿರುವ 05 ಸಂಖ್ಯೆಯ ಹಳೆಯ ಗುಂಡಿಗಳು ಇರುವುದು ತಪಾಸಣೆ ಸಮಯದಲ್ಲಿ ಕಂಡುಬಂದಿದ್ದು ವಿವರಗಳು ಈ ಕೆಳಕಂಡಂತಿವೆ.

	ಗುಂಡಿಯ ಅಳತೆ (ಮೀಟರ್‌ಗಳಲ್ಲಿ)	ತೆಗೆದಿರುವ ಕಟ್ಟಡದ ಕಲ್ಲಿನ ಅಂದಾಜು ಪ್ರಮಾಣ (MTಗಳಲ್ಲಿ)
Pit 1	18 X 22 X 3 X 2.63	3124 MT
Pit 2	10 X 17 X 1.8 X 2.63	804 MT
Pit 3	19 X 21 X 3.1 X 2.63	3253 MT
Pit 4	21 X 11 X 3.3 X 2.63	2004 MT
Pit 5	17 X 22 X 4.75 X 2.63	4672 MT

6. ಛಾಯಾ ಚಿತ್ರಗಳನ್ನು ಲಗತ್ತಿಸಿದೆ.

7. ಕಲ್ಲು ಗಣಿಗುತ್ತಿಗೆ ಅರ್ಜಿ ಪ್ರದೇಶದ ಅಕ್ಷಾಂಶ ಮತ್ತು ರೇಖಾಂಶಗಳನ್ನು ಒಳಗೊಂಡ ದೃಢೀಕೃತ ನೀತಿ ನಕ್ಷೆಗಳನ್ನು ಲಗತ್ತಿಸಿದೆ.

8. ಮೇ|| ಅನ್ನಪೂರ್ಣ ಸ್ಟೋನ್ ಕ್ರಷರ್ ಘಟಕದ ವಿವರಗಳು:

ಎಂ-ಸ್ಟಾಂಡ್ ಘಟಕ ಹೊಂದಿರುವವರ ಹೆಸರು & ವಿಳಾಸ	ಗ್ರಾಮ ಮತ್ತು ಸರ್ವೆ ನಂ.	ಎಂ-ಸ್ಟಾಂಡ್ ಘಟಕ ಸ್ಥಾಪಿಸಿ, ಎಂ-ಸ್ಟಾಂಡ್ ಉತ್ಪಾದನೆ ಪ್ರಾರಂಭಿಸಿದ ದಿನಾಂಕ	ಕ್ರಷರ್ ಘಟಕದ ಸಾಮರ್ಥ್ಯ (TPHಗಳಲ್ಲಿ)	ಉತ್ಪಾದನಾ ಪ್ರಮಾಣ (MTಗಳಲ್ಲಿ)	ಕ್ರ.ಸಂ.6ರಲ್ಲಿ ನಮೂದಿಸಿರುವ ಎಂ-ಸ್ಟಾಂಡ್ ಉತ್ಪಾದನೆಗೆ ಅವಶ್ಯವಿರುವ ಕಟ್ಟಡ ಕಲ್ಲಿನ ಪ್ರಮಾಣ (MTಗಳಲ್ಲಿ)	ಪ್ರಸ್ತುತ ಎಂ-ಸ್ಟಾಂಡ್ ಉತ್ಪಾದನೆಯನ್ನು ದ್ವಿಗುಣಗೊಳಿಸಲು ಬೇಡಿಕೆ ಇರುವ ಕಲ್ಲಿನ ಅಂದಾಜು ಪ್ರಮಾಣ (MTಗಳಲ್ಲಿ)
2	3	4	5	6	7	8
ಮೆ ಅನ್ನಪೂರ್ಣ ಸ್ಟೋನ್ ಕ್ರಷರ್ ಟಿ. ಬಸಪ್ಪ ಬಿನ್ ಟಿ. ಸಿದ್ದಪ್ಪ #1120, 3ನೇ ಕ್ರಾಸ್. ತರಳಬಾಳು ಬಡಾವಣೆ, ದಾವಣಗೆರೆ	ಉಚ್ಚಂಗಿದುರ್ಗ ಮತ್ತು 1/ಡಿ	25/11/2015	200TPH	4,80,000 TPA	6,84,000 MT	13,68,000 MT

9. ಕಲ್ಲುಗಣಿ ಗುತ್ತಿಗೆಗೆ ಅಪೇಕ್ಷಿಸಿರುವ ಅರ್ಜಿ ಪ್ರದೇಶವು ಎಂ-ಸ್ಟಾಂಡ್ ಘಟಕದಿಂದ 345 ಮೀಟರ್ಸ್ ಅಂತರದಲ್ಲಿರುತ್ತದೆ ಹಾಗೂ ಸದರಿ ಎಂ-ಸ್ಟಾಂಡ್ ಘಟಕದ ಕ್ರಷರ್ ಲೈಸೆನ್ಸ್‌ನ ದೃಢೀಕೃತ ನಮೂನೆ-ಸಿ ಅನ್ನು ಲಗತ್ತಿಸಿದೆ. (ಅನುಬಂಧ-1)

10. ಅರ್ಜಿ ಪ್ರದೇಶದಲ್ಲಿನ ಗ್ರನೈಟ್ ಕಲ್ಲನ್ನು ಸಂಗ್ರಹಿಸಿದ್ದು, ಬೌತಿಕ ತಪಾಸಣೆಯಂತೆ ಎಂ-ಸ್ಟಾಂಡ್ ಉತ್ಪಾದನೆಗೆ ಯೋಗ್ಯವಾಗಿರುತ್ತದೆ ಮತ್ತು ಸಂಗ್ರಹಿಸಿರುವ ಕಲ್ಲಿನ ಮಾದರಿಯನ್ನು ಲೋಕೋಪಯೋಗಿ ಇಲಾಖೆಯ ಪ್ರಯೋಗ ಶಾಲೆಗೆ ವಿಶ್ಲೇಷಣಾ ವರದಿ ನೀಡಲು ಕೋರಿ ಸಲ್ಲಿಸಿದೆ.

11. ಅರ್ಜಿದಾರರು ಹೊಂದಿರುವ ಎಂ-ಸ್ಟಾಂಡ್ ಘಟಕದಲ್ಲಿ ಉತ್ಪಾದನೆ ಮಾಡುತ್ತಿರುವ ಎಂ-ಸ್ಟಾಂಡ್ ಗುಣಮಟ್ಟದ ಬಗ್ಗೆ ಲೋಕೋಪಯೋಗಿ ಇಲಾಖೆಯಿಂದ ಪಡೆದಿರುವ ವಿಶ್ಲೇಷಣಾ ವರದಿ ಪೂರಕವಾಗಿದ್ದು, ವರದಿಯ ಪ್ರತಿ ಲಗತ್ತಿಸಿದೆ. (ಅನುಬಂಧ-2)

12. ಅರ್ಜಿದಾರರು ಈಗಾಗಲೇ ಹೊಂದಿರುವ ಚಾಲ್ತಿ ಕಲ್ಲುಗಣಿ ಗುತ್ತಿಗೆಗಳ ವಿವರ:-

ಕ್ರ. ಸಂ.	ಕಲ್ಲುಗಣಿ ಗುತ್ತಿಗೆದಾರರ ಹೆಸರು & ವಿಳಾಸ	ತಾಲ್ಲೂಕು	ಗ್ರಾಮ ಮತ್ತು ಸರ್ವೆ ನಂ.	ವಿಸ್ತೀರ್ಣ (ಎಕರೆ/ ಗುಂಟೆಗಳಲ್ಲಿ)	ಪರಿಸರ ಅನುಮತಿ ಪತ್ರದಲ್ಲಿ ನಿಗದಿಪಡಿಸಿರುವ ವಾರ್ಷಿಕ ಉತ್ಪಾದನಾ ಮಿತಿ (MTಗಳಲ್ಲಿ)
1	ಟಿ. ಬಸಪ್ಪ ಬಿನ್ ಟಿ. ಸಿದ್ದಪ್ಪ, #1120, 3ನೇ ಕ್ರಾಸ್, ತರಳಬಾಳು ಬಡಾವಣೆ, ದಾವಣಗೆರೆ	ಹರಪನಹಳ್ಳಿ	ಉಚ್ಚಂಗಿದುರ್ಗ ಮತ್ತು 1/ಸಿ	4-00	67,024 TPA
2	ಟಿ. ಬಸಪ್ಪ ಬಿನ್ ಟಿ. ಸಿದ್ದಪ್ಪ, #1120, 3ನೇ ಕ್ರಾಸ್, ತರಳಬಾಳು ಬಡಾವಣೆ, ದಾವಣಗೆರೆ	ಹರಪನಹಳ್ಳಿ	ಉಚ್ಚಂಗಿದುರ್ಗ ಮತ್ತು 1/ಸಿ	1-50	9,222 TPA

13. ಅರ್ಜಿದಾರರು ಸರ್ಕಾರಕ್ಕೆ ಪಾವತಿಸಬೇಕಾಗಿರುವ ಸಂಬಂಧಿಸಿದ ಎಲ್ಲಾ ಶುಲ್ಕಗಳನ್ನು ಪಾವತಿಸಿರುತ್ತಾರೆ.

14. ಅರ್ಜಿದಾರರು ಚಾಲ್ತಿ ಕಲ್ಲುಗಣಿ ಗುತ್ತಿಗೆ ಪ್ರದೇಶದಲ್ಲಿ ಒತ್ತುವರಿ ಮಾಡಿ ಗಣಿಗಾರಿಕೆ ಮಾಡಿರುವುದಿಲ್ಲ.

15. ಅರ್ಜಿದಾರರ ವಿರುದ್ಧ ಯಾವುದೇ ಮೊಕದ್ದಮೆ ದಾಖಲಿಸಿರುವುದಿಲ್ಲ.

ಮೇ|| ಅನ್ವಯಿಸುವ ಸ್ಟೋನ್ ಕ್ರಷರ್ ಇವರು ಸದ್ಯ ಎಂ-ಸ್ಟಾಂಡ್ ಘಟಕವನ್ನು ಹೊಂದಿದ್ದು ಗುಣಮಟ್ಟದ ಎಂ-ಸ್ಟಾಂಡ್ ಉತ್ಪಾದನೆ ಮಾಡುತ್ತಿರುವುದು ಸಾರ್ವಜನಿಕರಿಂದ ವ್ಯಕ್ತವಾಗಿರುತ್ತದೆ ಮತ್ತು ಅರ್ಜಿದಾರರು ಅಪೇಕ್ಷಿಸಿರುವ ಗ್ರನೈಟ್ ಕಲ್ಲಿನ ಪ್ರದೇಶವು ಅರಣ್ಯ ಪ್ರದೇಶದಲ್ಲಿದ್ದು, ಒಳ್ಳೆ ಗುಣ ಮಟ್ಟದ ಗ್ರನೈಟ್ ಕಲ್ಲಾಗಿರುವುದರಿಂದ ಮತ್ತು ಅರ್ಜಿ ಪ್ರದೇಶವು ಎಂ-ಸ್ಟಾಂಡ್ ಘಟಕಕ್ಕೆ ಕಡಿಮೆ ಅಂತರದಲ್ಲಿರುವುದರಿಂದ ಅರ್ಜಿದಾರರು ಅರಣ್ಯ ಇಲಾಖೆಯಿಂದ ನಿರಾಕ್ಷೇಪಣಾ ಪತ್ರ (Forest Clearance) ಪಡೆದಲ್ಲಿ ಕರ್ನಾಟಕ ಉಪ ಖನಿಜ ರಿಯಾಯಿತಿ ತಿದ್ದುಪಡಿ ನಿಯಮ 2016ರ ನಿಯಮ 31-ZC ರಂತೆ ಅರ್ಜಿಯನ್ನು ಪರಿಗಣಿಸಲು ಶಿಫಾರಸ್ಸು ಮಾಡಿ ಮುಂದಿನ ಕ್ರಮಕ್ಕಾಗಿ ಸಲ್ಲಿಸಿದೆ.

ತಮ್ಮ ವಿಶ್ವಾಸಿ,

ಹಿರಿಯ ಭೂವಿಜ್ಞಾನಿ
ದಾವಣಗೆರೆ.

OFFICE OF THE SENIOR GEOLOGIST, DEPARTMENT OF
MINES AND GEOLOGY, DAVANGERE-577005

1948/1, Infront of Anjaneya Temple, Vidyanagar, Davangere
Tel.08192-231492, E-Mail. ID sgdavdmng123@gmail.com

Ref.No.GaBhuEe/HiBhuVi/Davangere/KaGaGuNo/2016-17/2560

Date: 23-12-2016

To,

Deputy Director (Kha.Aa),
Mines and Geology Department,
Bengaluru.

Sir,


Sub:- For production of M. Sand grant of Building stone land lease grant at Survey Number 1/A, 10 Acre, 55 Cents at Huchangidurga Village, Harapanahalli Taluk, Davangere District and request to give Technical report of the Building stone lease area.

Ref :- Your Office Letter No. GaBhuEe/UuNi/M.Sand/KaGaGu/Aa101/2016-17/3938, Dated: 16-11-2016.

For the stated subject and reference letter related to M/s. Annapoorna Stone Crusher Davangere District, Harapanahalli Taluk, Uchangidurga Village Survey Number 1/A totally measuring 10 Acre, 55 Cents land as per the Karnataka Sub-Mines Concessional Rules 1994 Amended 2016 Rules 31-ZC submitted Building stone mines lease area related for the same technical report have been submitted as follows:-

1. As per document the said area found at Forest Area.
2. The noted area is suitable for grant of lease which covers from the granite Stone and the said granite is standard graded stone which is found from the physical verification which is fit for production of the M-Sand lease covered from the said area.
3. As per the Karnataka Sub mines Concessional Rules 6(2) the area is distance from the public constructions.
4. The noted area is coverage from the granite from the top of the ground and beneath of the earth.

For Annapoorna Stone Crusher



Partner

5. In the said area already mining have been done and old 05 pits is found at the time of enquiry and the descriptions are as under :-

	Pit measurement (Meters)	Digged building stone estimated quantum (MT Tonns)
Pit No.1	18 x 22 x 3 x 2.63	3124 MT
Pit No.2	10 x 17 x 1.8 x 2.63	804 MT
Pit No.3	19 x 21 x 3.1 x 2.63	3253 MT
Pit No.4	21 x 11 x 3.3 x 2.63	2004 MT
Pit No.5	17 x 22 x 4.75 x 2.63	4672 MT

6. Photocopy of the same is enclosed.


7. The blue print of the Longitude and Latitude have been annexed in respect of the stone lease area.

8. M/s. Annapoorna Stone Crusher Plant description :

M.Sand Stone plantation name and address	Village and survey Number	M Sand Unit establishment and commencement of the production date	Crusher Unit production capacity (TPH)	Production Quantity	Building stone quantum for M Sand production in the required area as per Serial No.6	Doubling of the M. Sand production in the approximate quantum MT Units
2	3	4	6	6	7	8
M/s. Annapurna Stone Crusher, T.Basappa S/o. T. Siddappa, # 1120, 3 rd Cross, Taralabaki Badavane, Davangere	Uchangidurga and Survey Number 1/D	25-11-2015	200 TPH	480000 TPA	6,84,000 MT	13,68,000 MT

9. In respect of the building stone lease area from the M. Sand plant 345 Mtrs is distance, enclosed the M.Sand unit Crusher License Form No.C is enclosed (Annexure-I).
10. In the said area collected the Granite Stone and as per the physical verification fit for M.Sand Production and the collected Stone model have been submitted for necessary verification to the PWD Department and to get report of the lab verification.
11. The application M. Sand production holds the quality M. Sand report from the PWD Department and the necessary quality report is needful and report have been enclosed (Annexure-2).
12. The M.Sand current building stone lease description are as under:-

For Annapoorna Stone Crusher



Partner


Sl. No.	Building stone lease holder name and address	Taluk	Village and survey Number	Measurement Acre-Guntas	The production limit under MT as per the prescribed environmental permission letter
1	T. Basappa S/o. T. Siddappa, # 1120, 3 rd Cross, Taralabalu Badavane, Davangere	Harapanahalli	Huchangidurga And 1/C	4-00	67,024 TPA
2	T. Basappa S/o. T. Siddappa, # 1120, 3 rd Cross, Taralabalu Badavane, Davangere	Harapanahalli	Huchangidurga And 1/C	1-50	9.222 TPA

13. The necessary fee in related to the topic have been paid to the Government.
14. The petitioner have not encroached the mining area during the lease of the building stone quarry.
15. Against the applicant nothing crime is pending.

M/s. Annapoorna Stone Crusher is having the M.Sand production unit and the graded M.Sand have been produced which is evident from the public at large and the applicant's required granite stone area is within the jurisdiction of the Forest which is an quality standard granite and the said area is little distance from the M.Sand plant the applicant must get the No Objection Certificate for Forest Clearance from the Forest Department and after production of the same the Government of the Sub-mines Concessions Amended Rules 2016 Rule 21-ZC the applicants application have been considered and influenced in this regard and forwarded the same for your further action.

Yours faithfully,

For Annapoorna Stone Crusher


Partner

Senior Geologist,
Davangere.