

परिशिष्ट

अनुसूचित जनजाति एवं अन्य परंपरागत वन निवासी (वन अधिकारों की मान्यता) अधिनियम, 2006 की धारा 3(2) के तहत सरकार द्वारा प्रबंधित सुविधाओं हेतु वन भूमि को गैर-वन उद्देश्यों हेतु विपथनके लिए पूर्व अनुमोदन प्राप्त करने हेतु प्रपत्र ।

प्रपत्र क
(पैरा 2.2(1) देखें)
(यूजर एजेंसी द्वारा भरा जाएगा)

1. परियोजना विवरण :

- (1) ढिकोनिया से तलावडा :- ढिकोनिया से तलावडा को जोड़ने हेतु इससे कम दूरी का अन्य रास्ता नहीं है। यह सड़क वन क्षेत्र से गुजरती है।
- (2) वांछित वन भूमि का विवरण (2 विकल्पों का उल्लेख करें)
- | | | | |
|----|---|---|---------------|
| क. | स्थान सर्वे संख्या / कम्पार्टमेंट संख्या | - | |
| ख. | क्षेत्र का विस्तार (हेक्टेयर में) | - | 7.50 हेक्टेयर |
| ग. | वन मण्डल | - | बारां |
| घ. | 1:50,000 के स्केल मैप पर निकटवर्ती वन की सीमा तथा वांछित वन भूमि को नक्शे पर दिखाए। | | |

2. प्रस्तावित भवन / गतिविधि क्षेत्र मैप के साथ वांछित कुल वन भूमि का उद्देश्यवार अलग-अलग विवरण।

3. प्रस्तावित वन भूमि के अनारक्षण के अन्तर्गत प्रतिपूरक वनीकरण करने तथा उसमें अनुरक्षण या दण्ड प्रतिपूरक वनीकरण की लागत के साथ-साथ राज्य सरकार द्वारा तैयार की गई योजना के अनुसार संरक्षण लागत जो कि नियमानुसार होगी, निर्धारित की जावेगी, उसे सार्वजनिक निर्माण विभाग देने को तैयार होंगे।

4. ग्राम सभा की संस्तुति--स्वीकृत / अस्वीकृत

यूजर एजेंसी हेतु प्राधिकृत व्यक्ति का हस्ताक्षर




(बड़े अक्षरों में नाम) अधिशाषी अभियन्ता

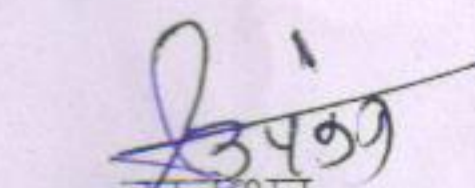
पता साबनिंविंखण्ड शाहाबाद

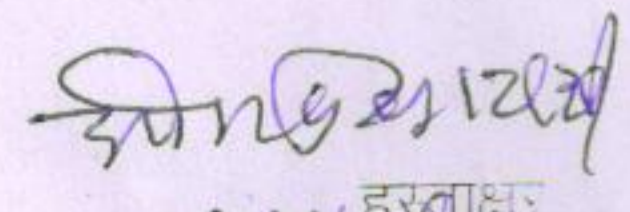
प्रस्ताव की क्रम संख्या

(रेंज वन अधिकारी द्वारा प्राप्ति तिथि के साथ भरा जाएगा)

वनाधिकार समिति द्वारा अनुमोदित किया जाता है।


ग्राम सभा अध्यक्ष / पदेन सचिव
ग्राम सचिव
श्री. सु. किशनराज जिला बारां


हस्ताक्षर
पटवारी हल्का


हस्ताक्षर
वन पाल
16 की मध्य

बैठक कार्यवाही विवरण रजिस्टर

कमल पेपर कनवर्टिंग, ब्यावर

12

ग्राम पंचायत/न्याय उप-समिति - एडली

पंचायत समिति - किशनगढ़

जिला - बारा

क्र. सं.	बैठक का स्थान	अध्यक्ष/समरपंच का नाम	उपस्थित सदस्यों के नाम	बैठक कार्यवाही का विवरण	बैठक में उपस्थित सदस्यों के हस्ताक्षर
2	शान्ता भवन एडली	श्रीकृष्ण मोहन		<p><u>प्रस्ताव क्रमांक-11 :- BPL दाकी की जेंच रिपोर्ट पर चर्चा</u></p> <p>ज्ञान समिति में ज्ञान स्वरीण कोमेडी की द्वारा प्रस्तुत रिपोर्ट पर ज्ञान ने ज्ञानता ने आश्चर्य कि या कोमेडी के रिपोर्ट के मुताबिक दाका फार्म का विन्दुवार आश्चर्य कि जिनमें 2002 के सर्वे रिपोर्ट में दर्शाये गये कई सारे सूचना वस्तुस्थिति को ज्ञान उल्लंघन का अंक कि ज्ञानों है। जिससे कई जर्नील परिष्कार BPL की ज्ञानी में आने से ज्ञान रह जाये। ज्ञान स्वरीण कोमेडी की रिपोर्ट सर्वे समिति से पारित कि या ज्ञान जिसका कि वरण निम्न प्रकार है।</p> <p>ज्ञान मुखिका/फार्म</p> <p>कर्म / एडली</p> <p>एडली / ज्ञानी</p> <p>ज्ञान मुखिका/फार्म</p>	<p><u>किशन</u></p> <p><u>किशन</u></p> <p><u>किशन</u></p>
3					
4					
5					
6					

पञ्जाब सिटी गणसभा के अध्यक्ष 21/08/2021 16

3. 21-11-1889 911 158828 - 1

4. 1889/11/11 2188888 110

5. 1889/11/11 2188888 110

उत्तराखण्ड-12-3 वन सेवा में शामिल वाली सदस्य किंवा
स न्यायदाता जो वन विभाग की प्रति से जुड़ा रही है
वर्तमान में अर्ध डू डू निर्माता हेतु ग्राम सभा में वन
प्रति में वडक निर्माता हेतु उत्तराखण्ड विभाग गंगा तथा
सर्व सभानि से सदस्य के निर्माण की प्रति आगम्य
जानाई गई एवं निर्माता भी सभानि के वन सेवा में
सदस्य बनने में कोई आपसी झगड़ी है। इसल उत्तराख
उत्तराखण्ड के अधिकारी से 50% से अधिक सदस्यो
द्वारा उपस्थिति दर्ज कराई गई।

5101
5101

5101

आज दिनांक 5.8.14 को ग्राम सभा का आयोजन किया गया जिसमें वन क्षेत्र में आने वाली सड़क डिकोनिया से तलावडा जो वन विभाग की भूमि से गुजर रही है, वर्तमान में बन्द है उसके निर्माण हेतु ग्राम सभा में वन भूमि में सड़क निर्माण हेतु प्रस्ताव लिया गया तथा सर्व सम्मति से सड़क के निर्माण की अति आवश्यकता बताई गई एवं किसी भी सदस्य को वन क्षेत्र में सड़क बनाने में कोई आपत्ती नहीं है। उक्त प्रस्ताव ग्राम सभा के रजिस्टर में क्रमांक 12 पर इन्द्राज है तथा ग्राम सभा में 50 प्रतिशत से अधिक सदस्यों द्वारा उपस्थिति दर्ज कराई गई।

30/8/14

सरपंच ग्राम पंचायत
ग्राम पंचायत घट्टी
पंचायत समिति किशनगंज

Sumera Sharma

सचिव ग्राम पंचायत
ग्राम पंचायत, घट्टी
पंचायत समिति किशनगंज

आज दिनांक 31/10/14 को उपखण्ड स्तरीय वनाधिकार सभिति की बैठक आहूत की गई जिसमें ग्राम स्तरीय वनाधिकार कमैटी से वन क्षेत्र में पडने वाली सडक ढिकोनिया से तलावडा के लिए प्राप्त प्रस्ताव सं. 12/05.08.2014 जिसका ग्राम स्तरीय सभिति द्वारा अनुमोदन किया गया है, उसलो उपखण्ड स्तरीय कमैटी द्वारा अनुमोदित कर जिला स्तरीय कमैटी हेतु प्रेषित करने का अनुमोदन किया जाता है । अनुसूचित जनजाति एवं अन्य परम्परागत वन निवासी (वन अधिकारियों की मान्यता) अधिनियम, 2006 की धारा 3 (2) के एवं नियम 2008 के अन्तर्गत उक्त प्रस्तावित वन भूमि पर कोई दावे लम्बित नहीं है । अतः सर्वसम्मति से उक्त सडक को उक्त प्रस्तावित वन भूमि में निर्माण हेतु अभिशंषा की जाती है ।

31/10/14
उपखण्ड अधिकारी
उपखण्ड किशनगंज

मोहन
रंजर वन क्षेत्र
किशनगंज / केलवाडा /
भवंसगढ / नाहरगढ

31.10.14
विकास अधिकारी
पं.स. किशनगंज

FORM-I
(for linear projects)
Government of Rajasthan
Office of the District Collector Baran, Rajasthan

No. 9/2014

Dated 25.11.2014

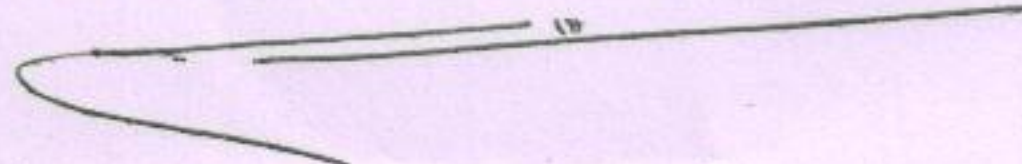
To WHOMSOEVER IT MAY CONCERN

In compliance of the Ministry of Environment and Forest (MoEF), Government of India's letter No. 11-9/98-FC (pt.) dated 3rd August 2009 wherein the MoEF issued guidelines on submission of evidences for having initiated and completed the process of settlement of rights under the Scheduled Tribes and Other Traditional Forest Dwellers (Recognition of Forest Rights.) Act. 2006 ('FRA; for short) on the forest land proposed to be diverted for non-forest purposes read with MoEF's letter dated 5th February 2013 wherein MoEF issued certain relaxation in respect of linear projects, it is certified that 7.50 hectares of forest land proposed to be diverted in favour of **Shri Hari Prasad Meena Executive engineer Public Works Department Div.-Shahabad** (name of user agency) for **Construction of Road Work from Dikoniya to Talawara** (purpose for diversion of forest land) in Baran district falls within jurisdiction of **Dikonia, Gajron, Pipalda and Talawara** village(s) in **Klshanganj** tehsils.

It is further certified that:

- (a) The complete process for identification and settlement of rights under the FRA has been carried out for the entire 7.50 hectares of forest area proposed for diversion. A copy of records of all consultations and meetings of the Forest Rights Committee(s), Gram Sabha(s), Sub-Division Level Committee(s) and the District Level Committee are enclosed as annexure (I) to annexure (X).
- (b) The diversion of forest land for facilities managed by the Government as required under section 3 (2) of the FRA have been completed and the Grama Sabhas have given their consent to it.
- (c) The proposal does not involve recognized rights of Primitive Tribal Groups and Pro agricultural communities.

Encl. : As above.


(Lalit Kumar Gupta)
Collector & D.M. Signature

(Full name and official seal of the District Collector)