

333

Annexure -I

FORM -I
(For linear Projects)
GOVERNMENT OF TELANGANA
Office of the District Collector, Siddipet.

NO. E1/1135/2022(i)

Dated: 9.03.2022

TO WHOM SO EVER IT MAY CONCERN

In Compliance of Ministry of Environment and Forests (MOEF), Government of India's letter No.11-9/98 – FC (Pt) dated 3rd August 2009 where in the MOEF issued guidelines on submission of evidences for having initiated and completed the process of settlement of rights under the scheduled Tribes and Other Traditional Forest Dwellers (Recognition of Forest Rights) Act, 2006 ('FRA' for short) on the forest land proposed to be diverted for non- forest purposes, read with MOEF's letter dated 5th February 2013 where in MOEF issued certain relaxation in respect of linear projects, it is certified that 0.9042 Hectors of forest land proposed to be diverted in favour M GMR Rock Sand Crusher Plant in Sy.No.89/B, Baswapur (V), Mulugu (M), of Siddipet District falls within jurisdiction of in the Dasarlapally (V) Mulugu Mandal of Siddipet District.

It is further certified that:

- a) The complete process for identification and settlement of rights under FRA has been carried out for the entire .9042 Hectors of Forest land proposed for diversion. A copy of record of all consultation and meetings of the Forest Rights Committee, Grama Sabha, Sub – Division Level committee and the District Level Committee are enclosed.
- b) The Diversion of forest land for facilities managed by the Government as required under section 3(2) of the FRA have been completed and the Grama Sabha have given their consent to it:
- c) The proposal does not involve recognized rights of Primitive Tribal Groups and Pre-agricultural Communities.

Encl: As above


District Collector,
Siddipet.

2. P

(Pencil marks)





1111

(33)

**RESOLUTION OF DIVISIONAL COMMITTEE OF ROFR ACT, 2006 UNDER
THE CHAIRMANSHIP OF DISTRICT COLLECTOR, SIDDIPET. Dt:-**

Chairman Sri. M.Hanumantha Rao, IAS.,
District Collector, Siddipet .

The following members are present.

Sl.No.	Name of the Member	Designation	Signature
1	Sri. M.Hanumantha Rao, IAS., District Collector, Siddipet	Chairman	
2	Sri.C.Sridhar Rao, District Forest Officer, Siddipet	Member	
3	Sri.D.Vijayendar Reddy, Revenue Divisional Officer, Gajwel	Member	
4	Sri.M.Phirangi District Tribal Welfare Officer, Siddipet	Member Secretary	

GMR Rock Sand Crusher Plant in Sy.No.89/B, Baswapur (V), Mulugu (M), of Siddipet District has requested the District Collector, Siddipet to issue certificate in Annexure – I (Form –I) in respect of Proposals submitted for diversion of 0.9042 Hectors in Compt. No. 290 of Dasarlapally Forest Block, proposed to be diverted in favour GMR Rock Sand Crusher Plant in Sy.No.89/B, Baswapur (V), Mulugu (M), of Siddipet falls within jurisdiction of Dasarlapally (V), Mulugu Mandal of Siddipet District.

Accordingly, The Gram Panchayath have conveyed the meeting under the Chairmanship of Sarpanch along with members, Forest rights Committee and unanimously passed resolution stating that there is No objection for diversion of proposed forest land in favour GMR Rock Sand Crusher Plant in Sy.No.89/B, Baswapur (V), Mulugu (M), of Siddipet as there are no encroachments by tribal people in the proposed forest land to be diverted and further resolved that there are no pending ROFR claims to be settled under Forest Rights Act.

Basing on the resolution passed by Gram Panchayath in Grama sabha and Sub – Divisional Committee, Gajwel, the members of Divisional Committee Siddipet, have no objection regarding diversion of Forest land measuring an extent of 0.9042 Hectors of forest land lying in Dasarlapally Compt. No. 290 of Gajwel range of Siddipet District for formation of approach road to reach their GMR Rock Sand Crusher plant Situated at Baswapur (V) Mulugu (M) of Siddipet District and sub sequent issue of certificate in Annexure –I (Form- I).



Chairman
Divisional Committee &
District Collector, Siddipet.

100-500

100-500

100-500

100-500

100-500

GOVERNMENT OF TELANGANA
OFFICE OF THE REVENUE DIVISIONAL OFFICER, GAJWEL

From
D.Vijayender Reddy,
Revenue Divisional Officer,
Gajwel.

To
The Chairman
Divisional Committee &
District Collector, Siddipet.

Lr. No. E/181/2022, Dt: 12.02.2022

Sir,

Sub: TS- Forest (Conservation) Act 1980- Proposal for diversion of 1.0946 Hectors of forest land in Compt.No.290 in Dasarlapally RF of Siddipet District for formation of approach road in Dasarlapally Village to reach their agricultural Lands situated at Baswapur Village of Siddipet District – Proposals forwarded – RoFR Certificate in favour of User Agency i.e M/s GMR Rock sand Crusher may be issued – Regarding.

Ref: 1. District Forest Officer, Siddipet. Rc.No. 4006/S6/2021, date: 28.01.2022.
2. Tahsildar, Mulugu Mandal. Lr.No.D/24/2022, date: 04.02.2022.

.....&&&.....

I invite kind attention to the reference 1st cited, where in the District Forest Officer, Siddipet has requested to issue necessary RoFR Certificates of Divisional Level in the prescribed formats in favour of User Agency i.e., M/s GMR Rock sand Crusher plant in Sy.No.89/B at Baswapur Village of Mulugu Mandal for formation of approached road to the Reserve Forest of Dasarlapally Compt.No.290 of Dasarlapally (V) of Mulugu Mandal to an extent of 1.0946 Hectors.

Through the reference 2nd cited, the Tahsildar, Mulugu has submitted a report that the User Agency M/s GMR Rock sand Crusher plant the existing used approached road was totally in Sy.No.69/1/1 belongs to Forest land situated at Dasarlapally Village and submitted that on verification of Office Records, it is noticed that the Sy.No.69/1/1 to an extent of Ac.248.059 Gts is recorded as SARKARI and no patta certificates were issued in said land to the individual and no enjoyers were found on field.

In view of the above, I am submitting herewith (07) sets RoFR certificates in the prescribed format pertaining to the land in Sy.No.69/1/1 situated at Dasarlapally Village of Mulugu Mandal for necessary action.

Yours Faithfully

Encl: (As above)

Red

Revenue Divisional Officer,
Gajwel.

Conv to the District Forest Officer. Siddipet for favour kind information.



GOVERNEMENT OF TELANANGA
REVENUE DIVISIONAL OFFICER, GAJWEL
SIDDIPET DISTRICT.

Lr.No.E/181/2022


Date: 12.02.2022

CERTIFICATE

This is to certify that, the User Agency i.e., M/s GMR Rock sand Crusher plant has filed requisition for proposed road access to GMR Rock sand Crusher plant in Dasarlapally (V), Mulugu (M), Siddipet District requested to inform whether any RoFR pattas issued in the Revenue Forest.

In this regard, No claims have been given in the area which is proposed to be diverted for total extent of 1.0946 hectores of Forest land in Sy.No.69/1/1 in the Dasarlapally RF Comp No.290 of Dasarlapally (V) of Mulugu Mandal, Gajwel Range Siddipet Division to the user agency i.e., M/s GMR Rock sand Crusher plant for formation of approached road through Reserve Forest of Dasarlapally Compt.No.290. There are no cases will attract the provisions of RoFR Act, 2006 especially under section 3(1)(e) & 4(5) in the Compt.No.290 of Dasarlapally (V), Gajwel -II Range, Gajwel Division.

The proposal does not involve recognized rights of Primitive Tribal Groups and Pre-Agriculture Communities in the above mentioned Reserved Forest Area.

 Revenue Divisional Officer
Gajwel.





**RESOLUTION OF SUB DIVISIONAL COMMITTEE OF RoFR ACT , 2006
UNDER THE CHAIRMANSHIP OF REVENUE DIVISIONAL OFFICER , GAJWEL.**

339

Dt: 02.2022

Chairman: Sri D.Vijayender Reddy,
Revenue Divisional Officer,
Gajwel.


Following members are present.

Sl.No.	Name of the Member	Designation	Signature
1	D.Vijayender Reddy	Chairman cum RDO	
2	Enugu Navya Sri	M.P.T.C Narsapur, (Dasarlapally)	ఎనుగు నవ్యా సీ. జేందర్ సీ. E.Navya Sri M.P.T.C నర్సాపూర్, మం ములుగు జిల్లాపేట.
3	Manne Sathyanarayana	Sarpanch Dasarlapally Village	 గ్రా పం దాసర్లపల్లి మం ములుగు, జి సిద్దిపేట.
4	Praveen Reddy	Tahasildar Mulugu	 Tahsildar Mulugu Mandal
5	K.Kiran Kumar	Forest Range Officer, Gajwel Range.	 Forest Range Officer Gajwel

The M/s GMR Rock sand Crusher plant has requested the District Tribal, Welfare Officer, Siddipet to issue certificate in Annexure (Form-1) for formation of approach road in respect of proposals submitted for diversion of 1.0946 Hectors forest land lying in Gajwel Range of Gajwel Division for "Formation of approach road in Dasarlapally (V), Mulugu (M), Siddipet District.

Accordingly, The Gram Panchayath have convened the meeting under the Chairmanship of Grama Sarpanch of Dasarlapally Village along with members, Forest Rights committees and unanimount passed resolution stating that there is no objection for diversion of proposed forest land of Dasarlapally Compt.No.290 in favour of User Agency i.e., M/s GMR Rock sand Crusher plant. There are no encroachments by tribal people in the proposed forest land to be diverted other resolved that there are no pending in RoFR claims to be settled under Forest Rules.

Based on the resolution passed by Gram Panchayath, the members of Revenue Divisional Committee, Gajwel have no objections regarding diversion of forest land measurement 1.0946 Hectors of forest land of Dasarlapally Compt.No.290 laying in Sy.No.69/1/1 in Dasarlapally Village, Mulugu Mandal, Gajwel Range of Gajwel Division for "Formation of approach road to GMR Rock sand Crusher plant. in Dasarlapally (V), Mulugu (m), Siddipet District.


Chairman
Sub- Divisional Committee
Revenue Divisional Officer,
Gajwel

341

GOVERNMENT OF TELANGANA
OFFICE OF THE TAHSILDAR MULUGU MANDAL:: SIDDIPET DISTRICT

From,
The Tahsildar
Mulugu Mandal.

To,
The Revenue Divisional Officer
Gajwel.

Lr.No.C/24/2022

Dated:- 11.02.2022

Sir,

Sub:- TS - Forest (Conservation) Act 1980- Mulugu Mandal - Dasarlapally Village -
Approach road through Sy No 69/1/1 - enquiry report submitted - Reg.
Ref:- 1) District Forest Officer, Siddipet Lr.No.Rc.4006/s6/2021, Dated 28.01.2022.
2) Girdawar Report Dated:- 04.01.2022.

-o0o-


I invite kind attention to the above subject and 1st reference cited, it is to submit that the District Forest Officer, Siddipet has requested to furnish details of user agency i.e G.M.R Rock Sand Crusher Plant in Sy No 89/B, Baswapur Village of Mulugu Mandal applied with a proposal for formation of approach road through Reserve Forest land in compt No.290 in Dasarlapally village.

In this regard, I have proceeded along with Mandal Girdawar to the Spot and it is observed that the user agency M/s G.M.R Rock Sand Crusher Plant in Sy.No.89/B, Baswapur Village of Mulugu Mandal is using the existing approach road through Sy.No.69/1/1 which is belongs to forest in Dasarlapally Villge of Mulugu Mandal. On verification of records it is noticed that the Sy.No69/1/1 to an extent of Ac248.059Gts is recorded as **SARKARI** in Dasarlapally Villge of Mulugu Mandal.

Further submitted that the applicant's approach road comes under Forest land in Sy.No.69/1/1 in Dasarlapally Village of Mulugu Mandal and no certificates were issued in said land from this office to the individuals and no enjoyers were found on field.

In view of the above it is submitted for taking further action.

Yours Faithfully


Tahsildar
Mulugu Mandal
Dist.Siddipet.


గ్రామ సభ ముసాయదా తీర్మానము

దాసర్లపల్లి గ్రామ పంచాయతి ములుగు మండలం, జిల్లా సిద్దిపేట.

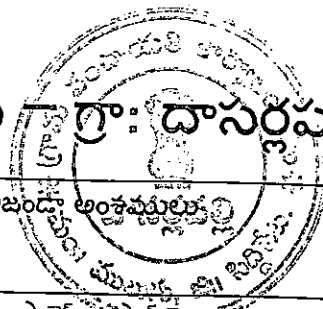
ఈ రోజు అనగా తేది 02/02/2022.....దాసర్లపల్లి గ్రామ పంచాయతి, ములుగు మండలము, సిద్దిపేట జిల్లా. గజ్వల్ అటవీ రేంజ్ దాసర్లపల్లి రిజర్వ్ ఫారెస్ట్ కంపార్ట్ మెంట్ సంఖ్య 290 (దాసర్లపల్లి నుండి బస్వాపూర్ వెళ్ళు బి.టి రోడ్ కు ఎడమ వైపు ఉన్న బస్వాపూర్ గ్రామా శివారు ను ఆనుకోని ఉన్న) జి యం ఆర్ రాక్ శాండ్ సర్వే నం. 89/బి బస్వాపూర్ గ్రామము. స్టోన్ క్రషర్ వారు కంపెనీ కు మరియు క్వారీ కు వాహనములు నడుపుకోనుటకు బాటగురంచి పెట్టుకున్న దరఖాస్తు గ్రామ సభలో తీర్మానం ప్రవేశపెట్టడము జరిగినది.

సదరు తీర్మానం సభ్యులందరితో చర్చలు జరిగినవి

1. జి యం ఆర్ రాక్ శాండ్ వారు దరఖాస్తు చేసుకున్న దాసర్లపల్లి రిజర్వ్ ఫారెస్ట్ కంపార్ట్ మెంట్ సంఖ్య 290 సుమారు పొడవు 450 మీటర్లు, వెడల్పు 19 మీటర్లు గల 0.855 హెక్టార్లు దాసర్లపల్లి గ్రామ శివారు చిట్ట చివరి భాగములో ఉన్నది. కావున అభివృద్ధి, వ్యాపార లేదా సంరక్షణ పరిధిలోకి రాదు.
2. షెడ్యూల్డ్ కులముల మరియు తెగల వారికి వ్యవసాయ భూములు కేటాయింపునకు గాని, నివాస యోగ్యము కలిపించుటకు గాని అటువంటి ప్రతిపాదనలు ఏమి ఈ గ్రామ పరిధిలో లేవు.
3. సదరు భూమి ఏవిధమైన నిమ్మజాతులు మరియు ఇతర అధీనములో గాని, ఆక్రమణలో గాని లేదు.
4. జి యం ఆర్ రాక్ శాండ్ వారు ఈ గ్రామ సభకు సమర్పించిన ప్రతిపాదనలను సభ్యులంతా పరిశీలించడమైనది.
5. అటవీ హక్కుల చట్ట పరిగణనలోనికి తీసుకోని పై విషయములను సభలో కూలంకుషంగా చర్చించి జి యం ఆర్ రాక్ శాండ్ స్టోన్ క్రషర్ వారికి దాసర్లపల్లి రిజర్వ్ ఫారెస్ట్ కంపార్ట్ మెంట్ సంఖ్య 290 U/S. of Forest conservation Act 1980 సుమారు పొడవు 450 మీటర్లు, వెడల్పు 19 మీటర్లు గల 0.855 హెక్టార్లు విస్తీర్ణం గల ఫారెస్ట్ భూమిని కేటాయించుటలో ఏ విధమైన అభ్యంతరములు లేవని తీర్మానించడం జరిగినది. ఈ యెక్క దారిని జి యం ఆర్ రాక్ శాండ్ వారు సుమారు 22 సంవత్సరముల నుండి వినియోగించు కొనుచున్నారు, మా గ్రామ పంచాయతి వారికి ఎటువంటి అభ్యంతరం లేదు. ఈ తీర్మానాన్ని సభ సమయము నందు గ్రామ సభలో 65% శాతం మంది సభ్యులు హాజరై తీర్మానమునకు వారి అంగీకారము తెలియపరచినారు.

ఇట్లు

 సర్పంచ్
 గ్రామ పంచాయతి, దాసర్లపల్లి
 గ్రామ పంచాయతి, దాసర్లపల్లి





క్రమ సంఖ్య	తేది	సభ్యుల పేర్లు	పదవి	హాజరు / గైరాజరు	ఎజెండ్ అంశములు	చర్చలు - తీర్మానములు
1	02/02/2022	శ్రీ మన్నే సత్యనారాయణ	సర్పంచ్	1	1. దాసర్లపల్లి రిజర్వ్ ఫారెస్ట్ కంపార్ట్ మెంట్ సంఖ్య 290 నుండి (దాసర్లపల్లి నుండి బస్సాపూర్ వెళ్ళు బి.టి రోడ్ కు ఎడమ వైపున బస్సాపూర్ గ్రామా శివారు ను ఆనుకొని ఉన్న) జి యం ఆర్ రాక్ శాండ్ సర్వే నం. 89/బి గ్రామము బస్సాపూర్, వారు కంపనీకు మరియు క్వారికు వాహనములు నడుపుకోనుటకు సుమారు పొడవు 450 మీటర్లు, వెడల్పు 19 మీటర్లు గల దారిని (U/S FC Act 1980) (Diversion) పరిగణలో తీసుకొని భూమిని కేటాయించుట గురించి- తీర్మానము.	తేది 02/02/2022 రోజున శ్రీ మన్నే సత్యనారాయణ సర్పంచ్ గారి అధ్యక్షతన ఉదయం గం. లకు గ్రామ పంచాయతీ కార్యాలయములో పాదరణ/ అత్యవసర / ప్రత్యేక సమావేశము జరిపి ఈ దిగువ అంశములను చర్చించి తీర్మానించడమైనది.
2	"	శ్రీమతి బుక్క లక్ష్మి	ఉపసర్పంచ్	1		తీర్మానములు
3	"	శ్రీమతి మైలారం మంజుల	సభ్యురాలు	1		దాసర్లపల్లి గ్రామ పంచాయతీ ములుగు మండలము. దాసర్లపల్లి గ్రామ రెవిన్యూశాఖ అధికారులు, అటవీ శాఖ అధికారులు, గ్రామ వార్డ్ సభ్యులు మరియు సర్పంచ్ .
4	"	శ్రీ బొయిని పెంటయ్య	సభ్యులు	1		1. దాసర్లపల్లి రిజర్వ్ ఫారెస్ట్ కంపార్ట్ మెంట్ సంఖ్య 290 నందు (U/S Forest Conservation Act 1980) దారి గురించి సుమారు 0.855 హెక్టారులు విస్తీర్ణం గల ఫారెస్ట్ భూమిని జి యం ఆర్ రాక్ శాండ్ సర్వే నం. 89/బి గ్రామము బస్సాపూర్ గారికి కేటాయించుటలో గ్రామము తరపునుండి ఏలాంటి అభ్యంతరము లేదు.
5	"	శ్రీమతి తలారి రాధిక	సభ్యురాలు	1		2. బస్సాపూర్ గ్రామ పంచాయతీ శివారు, దాసర్లపల్లి రిజర్వ్ ఫారెస్ట్ కంపార్ట్ మెంట్ సంఖ్య 290 లోని జి యం ఆర్ రాక్ శాండ్ వారికి కేటాయించు సుమారు 0.855 హెక్టారులు భూమి పై (ROFR) ACT- 2006 పరిగణనలో :
6	"	శ్రీమతి మన్నే శశిరేఖ	సభ్యురాలు	1		A) ఈ యొక్క 0.855 హెక్టార్లు భూమి . దాసర్లపల్లి రిజర్వ్ ఫారెస్ట్ కంపార్ట్ మెంట్ సంఖ్య 290. దాసర్లపల్లి గ్రామ శివారు చిట్ట చివరి భాగములో ఉన్నది.
7	"	శ్రీ గంగాధరి నర్సయ్య	సభ్యులు	1	2. అటవీ హక్కుల చట్టం పరిగణనములోనికి తీసుకొని సుమారు పొడవు 450 మీటర్లు, వెడల్పు 19 మీటర్లు గల 0.855 హెక్టార్లు దాసర్లపల్లి రిజర్వ్ ఫారెస్ట్ కంపార్ట్ మెంట్ సంఖ్య 290 లోని భూమి దారి నిమిత్తం కేటాయించుటలో (ROFR) ACT- 2006 షెడ్యూల్డ్ కులాలు లేదా తెగలు మరియు నిమ్న జాతుల వారికి భూ కేటాయింపులు మొదలగు ప్రతిపాదనలు గ్రామ పరిధిలో కలవా లేక లేవా అని ధ్రువీకరించుట.	B) షెడ్యూల్డ్ కులాలు లేదా తెగల వారికి వ్యవసాయ భూముల కేటాయింపునకు గని నివాస యోగ్యము కల్పించుటకు గాని అటు వంటి ప్రతిపాదనలు ఏమి ఈ గ్రామ పరిధిలో లేవు. C) సదరు భూమి ఏ విధమైన నిమ్న జాతులు మరియు ఇతరుల ఆదీనములోగాని, ఆక్రమణలోగాని లేదు. D). (ROFR) ACT- 2006 పరిగణనలో ఏ విధమైన అభ్యంతరములు, ప్రతిపాదనలు, వాదనలు, భూ కేటాయింపులు మొదలగునవి ఏ ఏ లేవని తీర్మానించడమైనది.

(Signature)

సర్పంచ్
గ్రా: మం: దాసర్లపల్లి
మం: ములుగు, జి: సిద్దిపేట.