

# ಜಿಲ್ಲಾಧಿಕಾರಿಗಳ ಕಾರ್ಯಾಲಯ, ದಾವಣಗೆರೆ ಜಿಲ್ಲೆ, ದಾವಣಗೆರೆ.

ನಂ.ಎಲ್‌ಎನ್‌ಡಿ/ಸಿಆರ್/325/11-12

ದಿನಾಂಕ: 09.03.2012

## **-:ಅಧಿಕೃತ ಜ್ಞಾಪನಾ ಪತ್ರ:-**

ವಿಷಯ:- ಮೆ: ರಾಮಘಡ್ ಮಿನರಲ್ಸ್ & ಮೈನಿಂಗ್ ಅಮಿಟೆಡ್, ಹೊಸಪೇಟೆ ಇವರ ಪರವಾಗಿ ಪರಿಹಾರಾತ್ಮಕ ನೆಡುತೋಪು ಬೆಳೆಸುವ ಉದ್ದೇಶಕ್ಕಾಗಿ ಹರಪನಹಳ್ಳಿ ತಾಲ್ಲೂಕು ಅರಸನಾಳು ಗ್ರಾಮದ ಸ.ನಂ.262/ಎ ರಲ್ಲಿ 39.70 ಹೆಕ್ಟರ್ ಜಮೀನನ್ನು ಅರಣ್ಯ ಇಲಾಖೆಗೆ ವರ್ಗಾಯಿಸುವ ಬಗ್ಗೆ.

- ಉಲ್ಲೇಖ:- 1. ಮೆ: ರಾಮಘಡ್ ಮಿನರಲ್ಸ್ & ಮೈನಿಂಗ್ ಅಮಿಟೆಡ್, ಹೊಸಪೇಟೆ ಇವರ ಪತ್ರ ಸಂ.RMML/W&G/C&D/req 2/2011-12 ದಿ:2.12.2011
2. ಉಪ ವಿಭಾಗಾಧಿಕಾರಿಗಳು, ಹರಪನಹಳ್ಳಿ ಇವರ ಪತ್ರ ಸಂ.ಎಲ್‌ಎನ್‌ಡಿ/ಸಿಆರ್/173/11-12 ದಿ:23.1.2012
3. ತಹಶೀಲ್ದಾರ್, ಹರಪನಹಳ್ಳಿ ಇವರ ಪತ್ರ ಸಂ.ಎಲ್‌ಎನ್‌ಡಿ/ಸಿಆರ್/113/11-12 ದಿ:16.1.2012
4. ಉಪ ಅರಣ್ಯ ಸಂರಕ್ಷಣಾಧಿಕಾರಿಗಳು, ದಾವಣಗೆರೆ ಇವರ ಪತ್ರ ಸಂ.ಎ2ಸಿ&ಡಿ/ಭೂಮಿ/ಪನೆತೋ/ವಿವ-34/11-12 ದಿ:6.3.12
5. ಸರ್ಕಾರದ ಅಧಿಸೂಚನೆ ಸಂ.ಆರ್‌ಡಿ/106/ಎಲ್‌ಜಿಪಿ/88 ದಿ:20.7.94

-00-

ಮೆ: ರಾಮಘಡ್ ಮಿನರಲ್ಸ್ & ಮೈನಿಂಗ್ ಅಮಿಟೆಡ್, ಹೊಸಪೇಟೆ ರವರು ಉಲ್ಲೇಖ (1)ರ ಪತ್ರದಲ್ಲಿ ಗದಗ ಜಿಲ್ಲೆಯ, ಶಿರಹಟ್ಟಿ ತಾಲ್ಲೂಕು, ಜಿಲ್ಲೆಗೇರಿ ಗ್ರಾಮದಲ್ಲಿ ಚಿನ್ನದ ಗಣಿಗಾರಿಕೆ ನಡೆಸಲು ಅನುಮತಿ ದೊರೆತಿದ್ದು, ಅನುಮತಿ ದೊರೆತಿರುವ 39.70 ಹೆಕ್ಟರ್ ಪ್ರದೇಶವು ಅರಣ್ಯ ಪ್ರದೇಶವಾಗಿದ್ದು, ಸದರಿ ಪ್ರದೇಶ ಅರಣ್ಯ ಇಲಾಖೆಯಿಂದ ನಷ್ಟ ಹೊಂದಿರುವುದರಿಂದ ಈ ಜಮೀನಿನ ಬದಲಿಗೆ ಪರಿಹಾರಾತ್ಮಕ ನೆಡುತೋಪು ಬೆಳೆಸುವ ಉದ್ದೇಶಕ್ಕಾಗಿ ಹರಪನಹಳ್ಳಿ ತಾಲ್ಲೂಕು, ಅರಸನಾಳು ಗ್ರಾಮದ ಸ.ನಂ.262/ಎ ರಲ್ಲಿ 39.70 ಹೆಕ್ಟರ್ (99.00 ಎಕರೆ) ಸಿ & ಡಿ ವರ್ಗದ ಜಮೀನನ್ನು ಅರಣ್ಯ ಇಲಾಖೆಗೆ ತಮ್ಮ ಕಂಪನಿಯವರ ಪರವಾಗಿ ವರ್ಗಾಯಿಸಲು ಕೋರಿರುತ್ತಾರೆ.

ಈ ಬಗ್ಗೆ ಉಲ್ಲೇಖ (2) ಮತ್ತು (3)ರ ಉಪವಿಭಾಗಾಧಿಕಾರಿ ಹರಪನಹಳ್ಳಿ ಮತ್ತು ತಹಶೀಲ್ದಾರ್, ಹರಪನಹಳ್ಳಿ ಇವರು ಸಲ್ಲಿಸಿದ ವರದಿಯ ವಿವರ ಪರಿಶೀಲನೆ ನಡೆಸಿದೆ.

ಉಪವಿಭಾಗಾಧಿಕಾರಿಗಳು, ಹರಪನಹಳ್ಳಿ ಇವರು ವರದಿ ಮಾಡಿರುವಂತೆ ಹರಪನಹಳ್ಳಿ ತಾಲ್ಲೂಕು ಅರಸನಾಳು ಗ್ರಾಮದ ಸ.ನಂ.262/ಎ ರಲ್ಲಿ 126.36 ಎಕರೆ ಜಮೀನು ಕೊಂಡಗುಡ್ಡ ತಾ.ಕ ಎಂದು ಖಾತೆ ಇರುತ್ತದೆ. ಇದರಲ್ಲಿ 111.83 ಎಕರೆ / ಸೆಂಟ್ಸ್ ಜಮೀನು ದರಖಾಸ್ತು ಮೂಲಕ ಮಂಜೂರಾಗಿ 111.83 ಎಕರೆ / ಸೆಂಟ್ಸ್ ಉಳಿದಿದ್ದು, ಇದರಲ್ಲಿ 99.00 ಎಕರೆ ಜಮೀನನ್ನು ಅರಣ್ಯ ಇಲಾಖೆಗೆ ವರ್ಗಾಯಿಸುವ ಪ್ರದೇಶವನ್ನು ಸರ್ವೆ ನಕ್ಷೆಯಲ್ಲಿ ಗುರುತು ಮಾಡಲಾಗಿದ್ದು, ಬಗರ್ ಹುಕುಂ ಸಾಗುವಳಿಯಿಂದ ಮುಕ್ತವಾಗಿದ್ದು, ಸಿ & ಡಿ ವರ್ಗದ ಜಮೀನುಗಳಾಗಿದ್ದು ಲ್ಯಾಂಡ್ ಬ್ಯಾಂಕಿಗೆ ಸೇರಿದ ಜಮೀನುಗಳು ಆಗಿರುತ್ತವೆ. ಎತ್ತರವಾದ ಗುಡ್ಡ ಪ್ರದೇಶವಾಗಿದ್ದು, ಸಣ್ಣಪುಟ್ಟ ಕುರುಚಲು ಗಿಡಗಳಿದ್ದು ಬೆಲೆಬಾಳುವ ಯಾವುದೇ ಮರ ಮಾಳ್ತು ಇರುವುದಿಲ್ಲ ಹಾಗೂ ಗ್ರಾಮಸ್ಥರ ತಕರಾರು ಇರುವುದಿಲ್ಲ. ಆದ್ದರಿಂದ ಅರಸನಾಳು ಗ್ರಾಮದ ಸ.ನಂ.262/ಎ ರಲ್ಲಿ 111.83 ಎಕರೆ ಪೈಕಿ 99.00 ಎಕರೆ ಜಮೀನನ್ನು ಪರಿಹಾರಾತ್ಮಕ ನೆಡುತೋಪು ಬೆಳೆಸಲು ಮೆ: ರಾಮಘಡ್ ಮಿನರಲ್ಸ್ & ಮೈನಿಂಗ್ ಅಮಿಟೆಡ್, ಹೊಸಪೇಟೆ ಇವರ ಪರವಾಗಿ ಅರಣ್ಯ ಇಲಾಖೆಗೆ ವರ್ಗಾಯಿಸಬಹುದೆಂದು ಶಿಫಾರಸ್ಸು ಮಾಡಿರುತ್ತಾರೆ.

ಉಲ್ಲೇಖ (4)ರಲ್ಲಿ ಅರಣ್ಯ ಸಂರಕ್ಷಣಾಧಿಕಾರಿಗಳು, ದಾವಣಗೆರೆ ಇವರು ಪ್ರಸ್ತಾಪಿತ ಜಮೀನನ್ನು ಪರಿಹಾರಾತ್ಮಕ ನೆಡುತೋಪು ಬೆಳೆಸುವ ಉದ್ದೇಶಕ್ಕೆ ಅರಣ್ಯ ಇಲಾಖೆಗೆ ವರ್ಗಾಯಿಸಬಹುದೆಂದು ಅಭಿಪ್ರಾಯ ನೀಡಿರುತ್ತಾರೆ.

ಈ ಹಿನ್ನೆಲೆಯಲ್ಲಿ ಉಪವಿಭಾಗಾಧಿಕಾರಿಗಳ ಪ್ರಸ್ತಾವನೆಯನ್ನು ಅಂಗೀಕರಿಸಿ ಮೆ: ರಾಮಘಡ್ ಮಿನರಲ್ಸ್ & ಮೈನಿಂಗ್ ಆಮಿಟೆಡ್, ಹೊಸಪೇಟೆ ಇವರಿಗೆ ಸರ್ಕಾರದ ಅಧಿಸೂಚನೆ ಸಂ.ಸಿಖ/80/ಎಂ.ಎಂ.ಎಂ/2005 ದಿ:9.5.2008 ರಲ್ಲಿ ಚಿನ್ನದ ಗಣಿಗಾರಿಕೆ ನಡೆಸಲು ಅನುಮತಿ ದೊರೆತಿದ್ದು, ಸದರಿ ಉದ್ದೇಶಕ್ಕಾಗಿ ಅರಣ್ಯ ಇಲಾಖೆಗೆ ಸೇರಿದ 39.70 ಹೆಕ್ಟರ್ (99.00 ಎಕರೆ) ಜಮೀನಿನ ಬದಲಿಗೆ ಪರಿಹಾರಾತ್ಮಕ ನೆಡುತೋಪು ಬೆಳೆಸಲು ಅರಣ್ಯ ಇಲಾಖೆಗೆ ವರ್ಗಾಯಿಸಲು ಅವಕಾಶವಿರುವಂತೆ ಹರಪನಹಳ್ಳಿ ತಾಲ್ಲೂಕು ಅರಸನಾಳು ಗ್ರಾಮದ ಸ.ನಂ.262/ಎ ರಲ್ಲಿ 99.00 ಎಕರೆ ಜಮೀನು ಬಗರ್ ಹುಕುಂ ಸಾಗುವಳಿ ಮತ್ತು ಇತರೆ ಆಕ್ಷೇಪಣೆಗಳಿಂದ ಮುಕ್ತವಾಗಿದ್ದು, ಉಲ್ಲೇಖ (5) ರ ಸರ್ಕಾರದ ಆದೇಶದ ಅನ್ವಯ ಲ್ಯಾಂಡ್ ಬ್ಯಾಂಕ್‌ನಲ್ಲಿರುವ ಜಮೀನನ್ನು ವಾಪಸ್ಸು ಪಡೆದು ಸದರಿ ಜಮೀನುಗಳನ್ನು ಭೂಕಂದಾಯ ಕಾಯ್ದೆ 1964 ರ ಕಲಂ 71 ರ ಅನ್ವಯ ನೆಡುತೋಪು ನಿರ್ಮಾಣಕ್ಕೆ ಕಾಯ್ದಿರಿಸಿ ಅರಣ್ಯ ಇಲಾಖೆಗೆ ವರ್ಗಾಯಿಸಲು ಆದೇಶಿಸಿದೆ.


ತಹಶೀಲ್ದಾರ್, ಹರಪನಹಳ್ಳಿ ಇವರು ಸರ್ವೆಸ್ಟೆಜ್‌ನಲ್ಲಿ ಗುರುತಿಸಿರುವ ವಿಸ್ತೀರ್ಣವನ್ನು ಚೆಕ್ಯುಬಂದಿಯೊಂದಿಗೆ ಅರಣ್ಯ ಇಲಾಖೆಗೆ ಹಸ್ತಾಂತರಿಸಲು ಅಗತ್ಯ ಕ್ರಮ ಕೈಗೊಳ್ಳತಕ್ಕದ್ದು.

ಅರಸನಾಳು ಗ್ರಾಮದ 262/ಎ ರಲ್ಲಿನ 99.00 ಎಕರೆ ಜಮೀನಿಗೆ ಚೆಕ್ಯುಬಂದಿ.

ಪೂರ್ವಕ್ಕೆ: ಕಲ್ಲಹಳ್ಳಿ ಗ್ರಾಮದ ಗಡಿ  
ಪಶ್ಚಿಮಕ್ಕೆ: ಸ.ನಂ.262/ಎ ರ ಉಳಿಕೆ ಹಾಗೂ ಸ.ನಂ.159, 31, 263 ರ ಗಡಿ ಪ್ರದೇಶ  
ಉತ್ತರಕ್ಕೆ: ಸ.ನಂ.262/ಎ ರ ಉಳಿಕೆ ಪ್ರದೇಶ  
ದಕ್ಷಿಣಕ್ಕೆ: ಸ.ನಂ.262/ಎ ರ ಉಳಿಕೆ ಹಾಗೂ ಇಟ್ಟಿಗೆಗುಡಿ ಗ್ರಾಮದ ಗಡಿ

### ಷರತ್ತುಗಳು

1. ವರ್ಗಾವಣೆಗೆ ಆದೇಶಿಸಿರುವ ಜಮೀನುಗಳನ್ನು ಅರಣ್ಯ ಇಲಾಖೆಯು ನೆಡುತೋಪು ಬೆಳೆಸುವ ಉದ್ದೇಶಕ್ಕಾಗಿ ಮಾತ್ರ ಉಪಯೋಗಿಸತಕ್ಕದ್ದು.
2. ಪ್ರಸ್ತಾಪಿತ ಜಮೀನು ಸರ್ಕಾರಿ ಬರಾಬು ಪ್ರದೇಶವಾಗಿರುವುದರಿಂದ ಜಾನುವಾರುಗಳು ಮೇಯುವಿಕೆಗೆ ಅವಕಾಶ ನೀಡತಕ್ಕದ್ದು.

  
(ಎಸ್.ಎಸ್.ಪಟ್ಟಣಶೆಟ್ಟಿ)  
ಜಿಲ್ಲಾಧಿಕಾರಿಗಳು,  
ದಾವಣಗೆರೆ ಜಿಲ್ಲೆ

ಪ್ರತಿಯನ್ನು ಮಾಹಿತಿ ಮತ್ತು ಅಗತ್ಯ ಕ್ರಮಕ್ಕಾಗಿ ಕೆಳಕಂಡವರಿಗೆ ಕಳುಹಿಸಿದೆ:-

1. ಉಪ ಅರಣ್ಯ ಸಂರಕ್ಷಣಾಧಿಕಾರಿ, ದಾವಣಗೆರೆ ಇವರಿಗೆ ಮಾಹಿತಿಗಾಗಿ ಕಳುಹಿಸಿದೆ.
2. ಉಪವಿಭಾಗಾಧಿಕಾರಿಗಳು, ಹರಪನಹಳ್ಳಿ ಇವರಿಗೆ ಮಾಹಿತಿಗಾಗಿ ಕಳುಹಿಸಿದೆ.
3. ತಹಶೀಲ್ದಾರ್, ಹರಪನಹಳ್ಳಿ ಇವರಿಗೆ ಮೂಲ ಕಡತದೊಂದಿಗೆ ಅಗತ್ಯ ಕ್ರಮಕ್ಕಾಗಿ ಕಳುಹಿಸಿದ್ದು, ಪಹಣಿಯಲ್ಲಿ ಸೂಕ್ತ ಬದಲಾವಣೆ ಮಾಡಿದ ಬಗ್ಗೆ ಪಹಣಿಯೊಂದಿಗೆ ವರದಿ ಸಲ್ಲಿಸಲು ತಿಳಿಸಿದೆ.
- ✓ 4. ಮೆ: ರಾಮಘಡ್ ಮಿನರಲ್ಸ್ & ಮೈನಿಂಗ್ ಆಮಿಟೆಡ್, ಹೊಸಪೇಟೆ ಇವರಿಗೆ ಮಾಹಿತಿಗಾಗಿ ಕಳುಹಿಸಿದೆ.

ಜಿಲ್ಲಾ ದಾಖಲೆಗರೆ  
ಹರಪನಹಳ್ಳಿ  
ತಾಲೂಕು: ಹರಪನಹಳ್ಳಿ  
ತಾಲೂಕು: ಹರಪನಹಳ್ಳಿ  
ಗ್ರಾಮ: ಅರಸನಾಳು

ವಹಿವಾಟು ವರ್ಷ: 2011-2012  
ವಹಿವಾಟು ಸಂಖ್ಯೆ: 55  
M.R.ನಂಬರ್: H 51

ಮೂಲ: ಜಿಲ್ಲಾಧಿಕಾರಿ ಆದೇಶ  
ಬದಲಾವಣೆ ರೀತಿ: ಕೋರ್ಟ್ ಆದೇಶ  
ಸ್ವಾಧೀನತೆ ರೀತಿ: ಪಹಣಿ ಬದಲಾವಣೆ  
ಸಂಖ್ಯೆ: LND/CR/325/11-12  
ದಿನಾಂಕ: 09/03/2012  
(ವಿಸ್ತೀರ್ಣ ಎಕರೆ ಮತ್ತು ಸೆಂಟ್‌ಗಳಲ್ಲಿ)

ಈಗಿನ ಸರ್ವೆ ನಂಬರಿನ ವಿವರ

ಸರ್ವೆ ನಂಬರು	ಭೂಕಂದಾಯ ವಿವರ	ಭೂಕಂದಾಯ ವಿವರ	ಪಟ್ಟಾ	ಮುಚ್ಚಿನ ನಮೂನೆ	ತರಾ
262/1/A	ಒಟ್ಟು 126.36.00.00	ಕಂದಾಯ 29.07	ಪಟ್ಟಾ	ಕಂಪು ಕಲ್ಲು ಮಿಶ್ರ	
	ಒಟ್ಟು	ಜೂಡಿ 0.00			
	ಖರಾಬ್(ಬ)	ಸೆನ್ಸು 0.00			
		ನೀರಿನ ದರ 0.00			

ಸರ್ವೆ ನಂಬರಿನಲ್ಲಿ ಸ್ವಾಧೀನದಾರರು ಮತ್ತು ಅವರ ವಿಸ್ತೀರ್ಣ

ಸರ್ವೆ ನಂಬರು	ಸ್ವಾಧೀನದಾರರ ಹೆಸರು	ವಿಸ್ತೀರ್ಣ	ಖಾತೆ ನಂಬರು	ಸ್ವಾಧೀನತೆಯ ರೀತಿ	ಹಕ್ಕುಗಳು	ಮಿಣಗಳು	ಸ್ಥಿತಿ
262/1/A	ವಲಯ ಅರಣ್ಯಾಧಿಕಾರಿಗಳು	0.99.00.00	2222	ಜಿಲ್ಲಾಧಿಕಾರಿಗಳ	ಮು  ರಾಮಪ್ಪಡ್ ಮಿನರಲ್ಸ್ ಮತ್ತು ಮೈನಿಂಗ್ ಲಿಮಿಟೆಡ್ ಹೊಸಪೇಟೆ ಇವರ ಪರವಾಗಿ ವಿಸ್ತೀರ್ಣ 99-00ಎಕರೆ ಜಮೀನನ್ನು ಪರಿಹಾರಾತ್ಮಕ ನೆಡುತೋಪು ಬೆಳೆಸುವ ಉದ್ದೇಶಕ್ಕಾಗಿ ಅರಣ್ಯ ಇಲಾಖೆಗೆ ವರ್ಗಾಯಿಸಲಾಗಿದೆ		Original
262/1/A	ವಲಯ ಅರಣ್ಯಾಧಿಕಾರಿಗಳು	99.00.00.00	0	ಜಿಲ್ಲಾಧಿಕಾರಿಗಳ	ಮು  ರಾಮಪ್ಪಡ್ ಮಿನರಲ್ಸ್ ಮತ್ತು ಮೈನಿಂಗ್ ಲಿಮಿಟೆಡ್ ಹೊಸಪೇಟೆ ಇವರ ಪರವಾಗಿ ವಿಸ್ತೀರ್ಣ 99-00ಎಕರೆ ಜಮೀನನ್ನು ಪರಿಹಾರಾತ್ಮಕ ನೆಡುತೋಪು ಬೆಳೆಸುವ ಉದ್ದೇಶಕ್ಕಾಗಿ ಅರಣ್ಯ ಇಲಾಖೆಗೆ ವರ್ಗಾಯಿಸಲಾಗಿದೆ		ಬದಲಿಸಿದೆ

ಮ್ಯುಟೇಶನ್ ಆದೇಶದ ವಿವರ:

ಮಾನ್ಯ ಜಿಲ್ಲಾಧಿಕಾರಿಗಳು ದಾಖಲೆಗರೆ ಕೋರ್ಟ್ ಆದೇಶ ಕ್ರ ಸಂ LND/CR/325/11-12 ದಿನಾಂಕ 09.03.2012 ರ ಪ್ರಕಾರ

11 3v615

ರೆಕಾರ್ಡ್ ಆಫ್ ರೈಟ್ಸ್, ಗೇಣಿ ಮತ್ತು ಪಹಣಿ ಪತ್ರಿಕೆ (R.T.C) ಫಾರಂ ನಂ. ೧೬

Village Account Form

valid from 17:45:58 - till date

1. ಸರ್ವೆ ನಂಬರು 262	3. ಬೇತೆವಾರು ಒಟ್ಟು ವಿಸ್ತೀರ್ಣ ಪೂರ್ವ್ ಖರಾಬ್ (ಅ) ಪೂರ್ವ್ ಖರಾಬ್ (ಬ) ಉಳಿದದ್ದು	4. ಕಂದಾಯ (ಅ) ಭೂ ಕಂದಾಯ (ಬ) ಜೋಡಿ (ಕ) ಸೆಪ್ಪುಗಳು (ಡ) ನೀರಿನ ದರ ಒಟ್ಟು	9. ಕಟ್ಟಿ ಅಥವಾ ಸ್ವಾಧೀನದಾರನ ಹೆಸರು ಮತ್ತು ವಿಳಾಸ ನರ್ಕಿ ಗಂಗಮ್ಮ, ಹೋಂ ಲೇಟ್ ನರ್ಕಿ ದುರ್ಗಪ್ಪ ವಲಯ ಅರಣ್ಯಾಧಿಕಾರಿಗಳು	ಮಾತೆ ನಂ. 537 0	10. ಕಟ್ಟಿ ಅಥವಾ ಸ್ವಾಧೀನತೆಯ ರೀತಿ MR H23/2011 -2012 ಪಾವತಿ 18 /11/2011 ಜಿಲ್ಲಾಧಿಕಾರಿಗಳ ಆ	11. ಇತರೆ ಹಕ್ಕುಗಳು ಮತ್ತು ಮುಣಗಳು ಹಕ್ಕುಗಳು: ಮುಣಗಳು:			
2. ಹಿಸ್ಸಾ									
5. ಮಜ್ಬಿನ ನಮೂನೆ	8. ಬೇತೆವಾರು ಪ್ರಕಾರ ನೀರಾವರಿಯ ವಿಸ್ತೀರ್ಣ								
6. ಪಟ್ಟಾ	7. ಮರಗಳ ಸಂಖ್ಯೆ	ಹೆಸರು	ಸಂಖ್ಯೆ	ಕ್ರ. ಸಂ.	ನೀರಾವರಿ ಮೂಲ	ಮುಂಗಾರು	ಹಿಂಗಾರು	ಬಾಗಾಯ್ತು	ಒಟ್ಟು

12. ಪಾಗುವಳಿ ಮತ್ತು ಗೇಣಿಯ ವಿವರಗಳು								13. ಭೂಮಿಯ ಉಪಯೋಗ ಮತ್ತು ಬೆಳೆಗಳ ವಿವರ							
ವರ್ಷ ಮತ್ತು ಕಾಲ 1	ವ್ಯವಸಾಯಗಾರನ ಹೆಸರು ಮತ್ತು ವಾಸಸ್ಥಳ 2	ಪಾಗುವಳಿ ಪದ್ಧತಿ 3	ಗೇಣಿಯ ವಿವರ		ಭೂಮಿಯ ಉಪಯೋಗ		ಮಿಶ್ರ, ಕರಿ, ಬಾಗಾಯ್ತು 8	ಬೆಳೆಯ ಹೆಸರು 9	ಬೆಳೆಯ ವಿಸ್ತೀರ್ಣ			ನೀರಾವರಿಯ ಮೂಲ 13	ಎಕರೆಗೆ ಉತ್ಪತ್ತಿ 14	ಮಿಶ್ರ ಬೆಳೆಗಳ ಒಟ್ಟು	
			ವಿಸ್ತೀರ್ಣ ಎ 4 ಗುಂ	ಗುತ್ತಿಗೆ 5	ವರ್ಗ 6	ವಿಸ್ತೀರ್ಣ ಎ 7 ಗುಂ			ಅಮಿಶ್ರ 10	ಮಿಶ್ರ 11	ಒಟ್ಟು 12			ಮಿಶ್ರಣದ ಹೆಸರು 15	ವಿಸ್ತೀರ್ಣ ಎ. 16
	ನರ್ಕಿ ಮರಿ ಮಲ್ಲಪ್ಪ ಬಿನ್ ಗುಡ್ಡಪ್ಪ ಎಮ್.ಹಾಲಪ್ಪ ಕೊಂಡಗುಡ್ಡತಾ.ಕ. ನರ್ಕಿ ಮರಿ ಮಲ್ಲಪ್ಪ ನರ್ಕಿ ಗಂಗಮ್ಮ - ಲೇಟ್ ನರ್ಕಿ ದುರ್ಗಪ್ಪ ಕೊಂಡಗುಡ್ಡತಾ.ಕ. ಎಮ್.ಹಾಲಪ್ಪ ಬಿನ್ ಹನುಮಪ್ಪ  ನರ್ಕಿ ಮರಿ ಮಲ್ಲಪ್ಪ ಬಿನ್ ಗುಡ್ಡಪ್ಪ	ಸ್ವಂತ ಸ್ವಂತ ಸ್ವಂತ ಸ್ವಂತ ಸ್ವಂತ ಸ್ವಂತ ಸ್ವಂತ ಸ್ವಂತ													

ಇವರಿಗೆ,

ಉಪ ಅರಣ್ಯ ಸಂರಕ್ಷಣಾಧಿಕಾರಿಗಳು,  
ಗದಗ ವಿಭಾಗ,  
ಗದಗ.

ಮಾನ್ಯರೇ,

ವಿಷಯ : ಮೆ|| ರಾಮಘಡ ಮಿನರಲ್ಸ್ & ಮೈನಿಂಗ್ ಪ್ರೈ.ಲಿ., ಹೊಸಪೇಟೆ ಇವರ ಪರವಾಗಿ ಪರಿಹಾರಾತ್ಮಕ ನೆಡುತೋಪು ಬೆಳೆಸುವ ಉದ್ದೇಶಕ್ಕಾಗಿ ಹರಪನಹಳ್ಳಿ ತಾಲ್ಲೂಕು, ಅರಸನಾಳು ಗ್ರಾಮದ ಸ.ನಂ. 262/ಎರಲ್ಲಿ ಸಿ & ಡಿ ವರ್ಗದ 39.70 ಹೆ. ಜಮೀನನ್ನು ಅರಣ್ಯ ಇಲಾಖೆಗೆ ವರ್ಗಾಯಿಸಿದ್ದು, ಸದರಿ ಪ್ರದೇಶವು ಅರಣ್ಯೀಕರಣಕ್ಕೆ ಯೋಗ್ಯವಾಗಿರುವ ಬಗ್ಗೆ ದೃಢೀಕರಣ ಪತ್ರ ನೀಡುವ ಕುರಿತು.

- ಉಲ್ಲೇಖ :
1. ಜಿಲ್ಲಾಧಿಕಾರಿಗಳು, ದಾವಣಗೆರೆ ಜಿಲ್ಲೆ, ದಾವಣಗೆರೆ ರವರ ಕಛೇರಿಯ ಅಧಿಕೃತ ಜ್ಞಾಪನಾ ಪತ್ರ ಸಂಖ್ಯೆ: ಎಲ್.ಎನ್.ಡಿ./ಸಿಆರ್-325/11-12 ದಿನಾಂಕ: 09-03-2012
  2. ಮೆ|| ರಾಮಘಡ ಮಿನರಲ್ಸ್ & ಮೈನಿಂಗ್ ಪ್ರೈ.ಲಿ., ಹೊಸಪೇಟೆ ಇವರ ಪತ್ರ ದಿನಾಂಕ : 15-05-2012.
  3. ವಲಯ ಅರಣ್ಯಾಧಿಕಾರಿ, ಹರಪನಹಳ್ಳಿ ವಲಯ, ಹರಪನಹಳ್ಳಿ ಇವರ ಪತ್ರ ಸಂಖ್ಯೆ : ವಅಅ/ ಪನೆತೋ/2011-12/44 ದಿನಾಂಕ : 29-02-2012. ಸಹಾಯಕ ಅರಣ್ಯ ಸಂರಕ್ಷಣಾಧಿಕಾರಿಗಳ ಟಿಪ್ಪಣಿ ದಿನಾಂಕ : 29-02-2012.

\*\*\*

ಮೇಲ್ಕಂಡ ವಿಷಯಕ್ಕೆ ಸಂಬಂಧಿಸಿದಂತೆ, ಉಲ್ಲೇಖ [2]ರ ಪತ್ರದಲ್ಲಿ ಕೊಂಡಿರುವ ಪ್ರಕಾರ ಮೆ|| ರಾಮಘಡ ಮಿನರಲ್ಸ್ & ಮೈನಿಂಗ್ ಪ್ರೈ.ಲಿ., ಹೊಸಪೇಟೆ ಇವರಿಗೆ ಗದಗ ಜಿಲ್ಲೆಯ ಶಿರಹಟ್ಟಿ ವಲಯದ ಜಿಲ್ಲೆಗೆ ಗ್ರಾಮದಲ್ಲಿ ಚೆನ್ನದ ಗಣಿಗಾರಿಕೆ ನಡೆಸಲು 39.70 ಹೆ. ಅರಣ್ಯ ಪ್ರದೇಶ ಬಿಡುಗಡೆಗೆ ಪರ್ಯಾಯವಾಗಿ ಅರಣ್ಯೀಕರಣ [ಸಿ & ಡಿ] ಜಮೀನನ್ನು ಹರಪನಹಳ್ಳಿ ತಾಲ್ಲೂಕು, ಅರಸನಾಳು ಗ್ರಾಮದ ಸ.ನಂ. 262/ಎರಲ್ಲಿ ರಲ್ಲಿ 39.70 ಹೆ. ಪ್ರದೇಶವನ್ನು ಗುರುತಿಸಿದ್ದು, ಸದರಿ ಪ್ರದೇಶವು ಒತ್ತುವರಿಯಿಂದ ಮುಕ್ತವಾಗಿದ್ದು, ಅರಣ್ಯೀಕರಣಕ್ಕೆ ಯೋಗ್ಯವಾಗಿರುತ್ತದೆ. ಅಲ್ಲದೆ ಈ ಪ್ರದೇಶವು ಡೀಮ್ಡ್ ಫಾರೆಸ್ಟ್, ಕಾಯ್ದಿಟ್ಟ ಅರಣ್ಯ, ರಕ್ಷಿತ ಅರಣ್ಯ, ಅವರ್ಗೀಕೃತ ಅರಣ್ಯ, ಸೆಕ್ಷನ್-4 ಫೋಷಿತ ಅರಣ್ಯ ಪ್ರದೇಶ, ಚಿಲ್ಲಾ ಅರಣ್ಯ ಪ್ರದೇಶ, ಗ್ರಾಮ ಅರಣ್ಯ ಪ್ರದೇಶ, ಈ ಹಿಂದೆ ಆರಣ್ಯ ಇಲಾಖೆಗೆ ವರ್ಗಾಯಿತ ಪ್ರದೇಶ ವ್ಯಾಪ್ತಿಗೆ ಬರುವುದಿಲ್ಲವೆಂದು ಉಲ್ಲೇಖ [3]ರಲ್ಲಿ ವಲಯ ಅರಣ್ಯಾಧಿಕಾರಿ, ಹರಪನಹಳ್ಳಿ ವಲಯ, ಹರಪನಹಳ್ಳಿ ಇವರು ಸಹಾಯಕ ಅರಣ್ಯ ಸಂರಕ್ಷಣಾಧಿಕಾರಿಗಳ ಮುಖಾಂತರ ವರದಿ ಸಲ್ಲಿಸಿರುತ್ತಾರೆ. ಆದ್ದರಿಂದ ಸದರಿ ಪ್ರದೇಶವು ಅರಣ್ಯೀಕರಣಕ್ಕೆ ಯೋಗ್ಯವಾಗಿರುವ ಬಗ್ಗೆ ದೃಢೀಕರಣ ಪತ್ರ ಹಾಗೂ ಪರಿಹಾರಾತ್ಮಕ ನೆಡುತೋಪು ಬೆಳೆಸಲು ಐದು ವರ್ಷಗಳ ಕ್ರಿಯಾ ಯೋಜನೆಯ ವಿವರವನ್ನು ಈ ಪತ್ರದೊಂದಿಗೆ ಲಗತ್ತಿಸಿ ಮುಂದುವರಿದ ಕ್ರಮಕ್ಕಾಗಿ ಕಳುಹಿಸಿದೆ.

ತಮ್ಮ ವಿಶ್ವಾಸಿ

ಉಪ ಅರಣ್ಯ ಸಂರಕ್ಷಣಾಧಿಕಾರಿ,  
ದಾವಣಗೆರೆ ವಿಭಾಗ, ದಾವಣಗೆರೆ.

ಪ್ರತಿಯನ್ನು ಮೆ|| ರಾಮಘಡ ಮಿನರಲ್ಸ್ & ಮೈನಿಂಗ್ ಪ್ರೈ.ಲಿ., ಹೊಸಪೇಟೆ ಇವರಿಗೆ ಮಾರುಕಟ್ಟೆಗೆ ಕಳುಹಿಸಿದೆ.

**KARNATAKA FOREST DEPARTMENT  
DAVANAGERE DIVISION, DAVANAGERE**

**COMPENSATORY AFFORESTATION LAND**

**SUITABILITY CERTIFICATE**

The following C & D class of land [Non-forest lands] have been identified for raising of compensatory afforestation in lieu of diversion of forest land to an extent of 39.70 ha. at Shirahatty Range of Jelligeri village in Gadag Forest Division.

Sl. No.	Name of the Village	Name of the Taluk	Sy.No.	Extent [in ha.]
1	Arasanalu	Harapanahalli	262/A	39.70 [99 Acres]

**Certified that :**

1. The above land is suitable for raising of compensatory afforestation and is free from encroachment.
2. The land do not fall in the category of Sec-17, protected, Sec-4, District Forest, Village Forest, unclassified forests and deemed forests.
3. The area is adjoining to reserve forests and tenable from management point of view.

Date : 16-05-12

Place : Davanagere


  
Deputy Conservator of Forests  
Davanagere Division, Davanagere

**KARNATAKA FOREST DEPARTMENT  
DAVANAGERE DIVISION, DAVANAGERE**

**ABSTRACT**

**COST STRUCTURE**


<b>SI No.</b>	<b>Year</b>	<b>Amount</b>
1	Pre-planting year (Advance Works)	38000.00
2	Planting Year (Spill over Works)	28000.00
3	Maintenance of I year old plantation	15000.00
4	Maintenance of II year old plantation	12000.00
5	Maintenance of III year old plantation	12000.00
	<b>Total</b>	<b>105000.00</b>

  
Deputy Conservator of Forests,  
Davanagere Division, Davanagere.

**KARNATAKA FOREST DEPARTMENT  
DAVANAGERE DIVISION, DAVANAGERE**

**DATASHEET FOR ADVANCE WORKS UNDER COMPENSATORY  
AFFORESTATION SCHEME**

Sl. No.	SSR No.	Particulars	Qty.	Rate	Per	Amount
1	100(b)	Survey and Demarcation of Plantation boundry lines after clearing the rank growth to a width of 2 m. in the areas with thick under growth.	100 Rmtrs.	922.83	1,000	92.28
2	29(c) (ii)	Excavation of pits with vertically cut edges to make an uniform cube and heaping the excavated soil (1/3 <sup>rd</sup> top soil on the upper side & 2/3 <sup>rd</sup> on the lower side) in Hard soil - 100 pits of size 0.60x0.60x0.60=0.216 per pit	21.60 Cum.	71.25	Cum	1,539.00
3	31(b) by tender	Ripping along the contours at an appropriate interval to a depth of 75 cm, with a ripper attached to the bulldozer; the ripper having side flange attachment, which will rip open a trench to a width of 45 cm (on running meter basis). 500 Trenches or 2150 Rmtr.	500 trench or 2150 Rmtrs.	by tender		8,835.00
4	94 (a) (ii)	Preparation of site by the dozing uprooting unwanted growth and ripping along the contours at an approximate interval to a depth of 785 cm, with a ripper attached to the bulldozer, the ripper having side flange attachment which will rip open a trench.	90 Cum.	61.07	Cum	5,496.30
5		Cost of 8"x12" bags (100+20% casualty Replacement)	120	8.90	each	1,068.00
6		Cost of 5" x 8" size P.b Seedlings (1500+20% casualty Replacement) + Planting on mounds of CPT	1800	2.65	each	4,770.00
7		S.M.C. Works/ fencing/ CPT (detailed estimate will be submitted at the time of execution)				16,000.00
8		Rates escalation @ 15% (for SI No 1 to 4)				199.42
9		Miscellaneous & Unforeseen				-
		<b>Total</b>				<b>38,000.00</b>

  
Deputy Conservator of Forests,  
Davanagere Division, Davanagere




# DATASHEET FOR RAISING OF PLANTATION UNDER COMPENSATORY AFFORESTATION SCHEME

(Rates in Rs.)

Sl. No.	SSR No.	Particulars	Qty.	Rate	Per	Amount
1	31(C)	Mound formation in ripped area by breaking the clods, removing stones, roots, etc, from the broken-up soil, placing the soil from uphill side to downhill side, cutting and dragging the soil to make the width of the trench uniform to hold sufficient rain water by forming septa at 4 mtr. apart to have a trench of 4 mtr. length and also consolidation of mound by putting available stone pieces and grasses on the lower side of the mound	500 Trenches	7.29	Trs	3,645.00
2	29(d)	Refilling of pits, cutting of edge of the pit on the lower side and refilling 75% of the pit with the excavated soil, duly breaking the clods and arranging the remaining soil on the lower slope. 0.60x0.60x0.60 = 0.216 cum.	100 pits or 21.6 cyn	7.63	Cum	161.80
3		Cost of seeds		1s		200.00
4	28 (d)	Sowing of seeds on trench mound of 4 m in length	500 Trs.	1.41	Trs	705.00
5	23	Loading of polythene bagged seedlings into the vehicle at the nursery site and unloading at the site nearest to the planting site including 10% casualty replacement.				
		(b) Seedlings raised in 5"x8" size bags.	1800 Pbs	169.65	1000 Pbs	305.37
		(d) Seedlings raised in 8"x12" size bags.	120 Pbs	678.57	1000 Pbs	81.42
6	24	Transportation of polythene bagged seedlings in hired truck from the nursery site to planting site.				
		(b) Seedlings raised in 5"x8" size bags.	1800 Pbs	193.79	1000 Pbs	347.82
		(iii) Distance from 21 to 30 km.				
		(d) Seedlings raised in 8"x12" size bags.	120 Pbs	1,819.77	1000 Pbs	221.97
		(iii) Distance from 21 to 30 km.				
7	25	Conveyance of polythene bagged seedlings on head load from the dumping site to planting location near each trench (Distance upto 3 km).				
		(b) 5"x8" size bagged seedlings.	1800 Pbs	593.73	1000 Pbs	1,068.71
		(d) 8"x12" size bagged seedlings.	120 Pbs	1,357.11	1000 Pbs	162.85
8	26	Watering polythene bagged seedlings at planting site by dipping in water, including carrying of water.				
		(b) 5"x8" size bagged seedlings.	1800 Pbs	220.51	1000 Pbs	396.92
		(c) 8"x12" size bagged seedlings	120 Pbs	239.38	1000 Pbs	28.72
		(This should be resorted to in dry conditions only).				
9	27	Planting of P.B. Seedlings after tearing with blade and removing the polythene bags in trenches including scooping the soil to required depth, pressing the soil gently around the seedlings after planting.				
		(b) 5"x8" size bagged seedlings.	1800 Pbs	591.06	1000 Pbs	1,063.90
		(d) 8"x12" size bagged seedlings.	120 Pbs	1,253.79	1000 Pbs	150.45
10	2	Purchase of farmyard manure	2.5 cum	704.23	Cum	1,760.57
11	28 (e)	Weeding inside the trenches and on mounds of 4 meter length.	500 Trs.	3.11	Trs	1,557.00
12	40 (b) (i)	First weeding around the plants the plants (pits) to a radius of 60 cm)	100 Pits	121.09	1000 Pbs	12.10
13	29 (f) (i)	2nd subsequent weeding around the plants a radius of 60 mtrs	100 Pits	339.27	1000 Pbs	33.92
14	29 (f) (f)	Scraping of grass and other growth around the trenches & mounds to a width of 60 cm on each side of trenches	500 Trs.	2.89	Trs	1,445.00
15	28(g)	Soil working the trenches by digging with pickaxe to a depth of 15 cm. and to a width of 60 cm. starting from the lower edge of the trench towards the other side of trench of 4 m. length so as to loosen the soil uniformly including scraping around the plants.	500 Trs.	4.92	Trs	2,460.00
16	29 (i) (iii)	Scraping of grass and other growth around the trenches & mounds to a width of 60 cm on each side of trenches	100 Pit	1,051.76	1,000	1,051.76
17	28 (i)	Scraping out of grass and weeds to a radius of 50 cms around the plant, earthening up of soil in the form of semi-circular slanting saucer shape slop, loosening of boulders if any with soil by using pickaxe and arranging the loosened boulders and soil in seme-circular fashion at the lower side of the plant.	100 Pits	3,732.07	1,000	373.20
18	29 (m)	Hoeing and soil working with pickaxe around the plant to a depth of 15 cm. and to a radius of 60 cm. so as to loosen the soil around the plants	100 Pits	1,696.41	1,000	169.64

Sl. No.	SSR No.	Particulars	Qty.	Rate	Per	Amount
19	20 (0)	krada and other pernicious grass cutting flus to the ground in highly problematic plantation areas where the grass is suppressing plants	0.5 Ha.	1,696.41	Ha	848.58
20	81 (a) (ii)	Fire protection work in plantation: New fire lines cutting of all existing weed growth to a width of 3 m heaping, burning and re-burning in younger plantation	0.33 Ha.	1,187.49	Ha	474.99
21		Watch and wards form to (270 days @ 1 Watcher/ 20 ha	10.79 Mandays	168.67	Day	2,310.77
22		Maintenance of seedlings from April to July				
		(b) 5"x8" size bagged seedlings.	1800 Pbs	950.00	1,000	1,710.00
		(c) 8"x12" size bagged seedlings.	120 Pbs	2,350.00	1,000	282.00
23		Plantation Board		LS		500.00
24		SNC Work			LS	3,500.00
25	15 / RQ	Miscellaneous like raising of 5" x 8" pbs for casualty replacement, agave planting etc.,				564.06
		<b>Total</b>				<b>28,000.00</b>

  
 Deputy Conservator of Forests,  
 Davanagere Division, Davanagere.


**KARNATAKA FOREST DEPARTMENT  
DAVANAGERE DIVISION, DAVANAGERE**

**DATASHEET FOR MAINTENANCE OF FIRST YEAR OLD PLANTATION UNDER  
COMPENSATORY AFFORESTATION SCHEME**

(Rates in Rs.)

S No.	SSR No.	Particulars	Qty.	Rate	Per	Amount
1	23	Casualty replacement: Loading and unloading of polythene bagged seedlings loading of polythene bagged seedlings into the vehicle at the nursery site and unloading at the site nearest to the planting site				
	(a)	5" x 8"	150 Pbs	169.65	1000 Pbs	25.44
	(b)	8" x 12"	10 Pbs	678.57	1000 Pbs	6.78
2	24	Transportation: Transportation of polythene - bagged seedling in hired truck from the nursery site to planting site.				
	(a)	5" x 8"	150 Pbs	483.79	1000 Pbs	72.56
	(b)	8" x 12"	10 Pbs	1849.77	1000 Pbs	18.49
3	25	Conveyance: Conveyance of polythene - bagged seedlings on head load from the dumping site to planting location near each trench/ pit (Distance upto 3 KM)				
	(a)	5" x 8"	150 Pbs	593.73	1000 Pbs	89.05
	(b)	8" x 12"	10 Pbs	1357.11	1000 Pbs	13.57
4	26	Watering by dipping watering polythene bagged seedling at planting site by dipping water including carrying of water				
	(a)	5" x 8"	150 Pbs	220.54	1000 Pbs	33.08
	(b)	8" x 12"	10 Pbs	288.38	1000 Pbs	2.88
5	27	Planting: Planting of PBs after tearing with blade and removing the polythene bags in trenches/ pits including scooping the soil to required depth, pressing the soil gently around the seedlings after planting.				
	(a)	5" x 8"	150 Pbs	591.06	1000 Pbs	88.65
	(b)	8" x 12"	10 Pbs	1253.79	1000 Pbs	12.53
6	28 (e)	Weeding inside the trench mound of \$ m in length	500 Trs	3.14	Trs	1570.00
7	29 (e) (i)	First weeding around the plants the plant (pit) to a radius of 60 cm.	100 Pits	424.09	1000	42.40

S No.	SSR No.	Particulars	Qty.	Rate	Per	Amount
8	28 (f)	Scrapping of grass and other growth around the trenches and mounds to a width of 60 cm on each side of trenches.	500 Trs	21.89	Trs	1445.00
9	28 (g)	Soil working the trenches by digging with pikaxe to a depth of 15 cm and to a width of 60 cm starting from the lower edge of the trench towards the other side of the trench of 4 m length so as to loose the soil uniformly including scrapping around the plant before digging and reformation of damaged mounds during rains.	500 Trs	4.92	Trs	2460.00
10	29 (i) (iii)	Scrapping of grass and other weed growth around the plant, 60 cm radius around the plant.	100 Pits	1051.76	1000	105.17
11	29 (ii)	Scrapping out of grass and weeds to a radius of 50 cms around the plant, earthening up of soil in the form of semi-circular slanting saucer shape slop, loosening of boulders if any with soil by using pickaxe and arranging the loosened boulders and soil in semi-circular fashion at the lower side of the plant.	100 Pits	3732.07	1000	373.20
12	29 (m)	Hoeing and soil working with pickaxe around the plant to a depth of 15 cm. and to a radius of 60 cm. so as to loosen the soil around the plants	100 Pits	1696.41	1000	169.64
13	29 (o)	Krada and other pernicious grass cutting plus to the ground in highly problematic plantation areas where the grass is suppressing plants	0.5 Ha	1696.41	Ha	678.56
14	84 [B] [II]	Fire protection work in plantation: New fire lines cutting of all existing weed growth to a width of 3 m heaping, burning and re-burning in younger plantation	0.33 Ha	593.76	Ha	237.50
15		Watch and wards form to (274 days @ 1 Watcher/ 20 ha	14.59	168.67	Day	2310.77
16		Rates escalation @ 15% (for SI No: 1 to 15)				1463.29
17		Miscellaneous				3781.44
<b>Grand Total</b>						<b>15000.20</b>


  
 Deputy Conservator of Forests  
 Davanagere Division, Davanagere.

**KARNATAKA FOREST DEPARTMENT  
DAVANAGERE DIVISION, DAVANAGERE**

**DATASHEET FOR MAINTENANCE OF TWO YEAR OLD PLANTATION UNDER  
COMPENSATORY AFFORESTATION SCHEME**

(Rates in Rs.)

S No.	SSR No.	Particulars	Qty.	Rate	Per	Amount
1	28 (E)	Weeding inside the trench mound of 4 m in length	500 Trs	2.53	Trs	1265.00
2	29 (e) (i)	First weeding around the plants the plant (pit) to a radius of 60 cm.	100 Pit	424.09	1000	42409
3	28 (f)	Scraping of grass and other growth around the trenches and mounds to a width of 60 cm on each side of trenches.	500 Trs	2.53	Trs	1265.00
4	28 (g)	Soil working the trenches by digging with pikaxe to a depth of 15 cm and to a width of 60 cm starting from the lower edge of the trench towards the other side of the trench of 4 m length so as to loose the soil uniformly including scraping around the plant before digging and reformation of damaged mounds during rains	500 Trs	3.42	Trs	1710.00
5	29 (i) (iii)	Scraping of grass and other weed growth around the plant, 60 cm radius around the plant.	100 Pit	1057.76	1000	105776
6	29 (i)	Saucer Bharav: Scraping out of grass and weeds to a radius of 50 cms around the plant, earthening up of soil in the form of semi-circular slanting saucer shape slop, loosening of boulders if any with soil by using pickaxe and arranging the loosened boulders and soil in semi-circular fashion at the lower side of the plant.	100 Pit	763.36	1000	76336
7	29 (m)	Floeing and soil working with pickaxe around the plant to a depth of 15 cm. and to a radius of 60 cm. so as to loosen the soil around the plants	100 Pit	1696.41	1000	169641
8	29 (o)	Krada and other pernicious grass cutting flus to the ground in highly problematic plantation areas where the grass is suppressing plants	0.40 Ha	1696.41	Ha	678564
9	82	Fire protection work in plantation: New fire lines cutting of all existing weed growth to a width of 3 m heaping, burning and re-burning in younger plantation	0.40 Ha.	763.36	Ha	305344
10		Watch and wards form to (270 days @ 1 Watcher/ 20 ha		168.67	Ha	231036
11		Rates Escalation @ 15% [for Sl.No. 1 to 15]				1139000
12		Miscellaneous and unforeseen charges				288187
		<b>Grnad Total</b>				<b>12000000</b>


  
Deputy Conservator of Forests  
Davanagere Division, Davanagere

**KARNATAKA FOREST DEPARTMENT  
DAVANAGERE DIVISION, DAVANAGERE**

**DATASHEET FOR MAINTENANCE OF THREE YEAR OLD PLANTATION UNDER  
COMPENSATORY AFFORESTATION SCHEME**

(Rates in Rs.)

S No.	SSR No.	Particulars	Qty.	Rate	Per	Amount
1	28 (E)	Weeding inside the trench mound of 4 m in length	500 Trs	2.39	Trs	1195.00
2	29 (e) (i)	First weeding around the plants the plant (pit) to a radius of 60 cm.	100 Pit	402.05	1000	40205.00
3	28 (f)	Scraping of grass and other growth around the trenches and mounds to a width of 60 cm on each side of trenches.	500 Trs	2.29	Trs	1145.00
	28 (g)	Soil working the trenches by digging with pikaxe to a depth of 15 cm and to a width of 60 cm starting from the lower edge of the trench towards the other side of the trench of 4 m length so as to loose the soil uniformly including scraping around the plant before digging and reformation of damaged mounds during rains.	500 Trs	2.7	Fr	1350.00
5	29 (i) (iii)	Scraping of grass and other weed growth around the plant, 60 cm radius around the plant.	100 Pit	933.01	1000	93301.00
6	29 (i)	Saucer Bharav: Scraping out of grass and weeds to a radius of 50 cms around the plant, earthening up of soil in the form of semi-circular slanting saucer shape slop, loosening of boulders if any with soil by using pickaxe and arranging the loosened boulders and soil in semi-circular fashion at the lower side of the plant.	100 Pit	3732.07	1000	373207.00
7	29 (m)	Hoeing and soil working with pickaxe around the plant to a depth of 15 cm. and to a radius of 60 cm. so as to loosen the soil around the plants	100 Pit	1136.59	1000	113659.00
8	29 (o)	Krada and other pernicious grass cutting flus to the ground in highly problematic plantation areas where the grass is suppressing plants	0.40 Ha	1696.41	Ha	6785.64
9	32	Fire protection work in plantation: New fire lines cutting of all existing weed growth to a width of 3 m heaping, burning and re-burning in younger plantation	0.40 Ha.	763.36	Ha	30534.40
10		Watch and wards form 01-04-2011 to 31-03-2012 (361 days @ 1 Watcher/ 20 ha		168.67	Ha	33162.72
16		Rates escalation @ 15% (for SI No: 1 to 15)			Day	1145.00
17		Miscellaneous and unforeseen charges				3754.25
		<b>Grnad Total</b>				<b>12000.00</b>

  
 Deputy Conservator of Forests  
 Davanagere Division, Davanagere.



**OFFICE OF THE DEPUTY COMMISSIONER, DAVANAGERE  
DISTRICT, DAVANAGERE**

No.LND/CR/325/11-12

Date: 09.03.2012

**Official Memorandum**


Subject: Transfer of 39.70 Hectors of land bearing Sy.No.262/A of Arasanalu village of Harapanahalli Taluk, to Forest Department for the purpose of plantation towards compensation on behalf of M/s Ramghad Minerals & Mining Ltd., Hospet.Reg.

Reference: 1)Letter No.RMML/W\*G/C&D/req 2/2011-12 dtd: 2.12.2011 of M/s. Ramghad Minerals & Mining Ltd., Hospet.  
2. Letter No.LND/SR/173/11-12 dtd: 23.12.2012 of Sub Divisional Officer, Harapanahalli.  
3. Letter of Tahsildar, Harapanahalli bearing No.LND/CR/113/11-12 dtd: 16.1.2012.  
4.. Letter of Deputy Forest Conservator, Davanagere bearing No.A2C&D/Land/Pa.Ne.To/Vi.Va.34/11-12 dtd: 6.3.12.  
5. Government Notification No.RD/106/LGP/88 dtd: 20.7.94.

As per Ref.No.(1) letter, the permission is granted to M/s Ramghad Minerals & Mining Ltd., Hosapete, for Gold mining at Jalligeri village, Shirahatti Taluk, Gadag Dist. and the land which is permitted measuring 39.70 Hectors of land is a Forest Area, and for loss of 39.70 Hectors of Forest Land, as compensation requested for transfer of the land bearing Sy.No.262/A an extent of 39.70 Hectors (99.00 Acres) which is C & D citatory land to the Forest Department through your company for plantation.

In this regard verification is conducted on the report of Sub Divisional Officer, Harapanahalli and Tahsildar, Harapanahalli Ref.No.(2 and (3).

As per the report of Sub Divisional Officer, Harapanahalli, the land bearing Sy.No.262/A an extent of 126.36 Acres of Arasnahalu village the Khata of land is standing as Kondagudda Taluka Revenue. In this an extent of 14.53





Acre/Sents has been sanctioned through application and an extent of 111.83 Acres/Sents has been remained in the sai land and in the said land an extent of 99.00 Acres has been identified in the survey map for transfer of the said land to Forest Department, and the said land is free from Bagar Hukum, the said lands are C & D Catagory lands and belongs to Land bank, the said area is highest hillock area, and there are small plants and there are no valuable trees and there is no any objection from the villagers. Hence, it is recommended for transfer of land bearing Sy.No.262/a an extent of 99.00 Acres out of 111.83 Acres of Arasasnaluvillage to Forest Department on behalf of M/s. Ramghad Minerals & Mining Ltd., Hosapete.

As per Ref.No.(4) the Forest Conservator, Davanagere has given their opinion to transfer of above said proposed land to Forest Department for the purpose plantation to compensate.

With reference to the above the proposal of Sub Divisional Officer has been accepted and as per the Government Notification No.CI/80/M.M.M/2005 dtd: 9.5.2008 the permission is granted to M/s. Ramghad Minerals & Mining Ltd., Hospet for gold mining, for that, to compassionate an extent of 39.70 Hectors (99.00 Acre) of Forest land, the land bearing Sy.No.262/a an extent of 99.00 Acres of Arasnalau village, permitted to transfer the said land to Forest Department for plantation purpose, which is free from Bagr Hukum and also free from any objections, and as per Ref.(5) as per Government Order the land which in Land Bank taken back and said land has been reserved for the purpose of plantatin and ordered for transfer to Forest Department.

The necessary action is initiated for transfer of the land to the Forest Department as per the extent which has been shown in Survey Sketch with the following boundaries by The Tahsildar Harapanahalli.

An Extent of 99.00 Acres in Sy.No.262/A of Arasanalu village with the following boundaries:

Towards East – Boundary of Kallalli village,  
Towards West – Boundary area of remaining land in Sy.No.262/A and Sy.No.159, 31, 262,



Towards North- Remaining land of Sy.No.262/A,  
Towards South- Remaining land of Sy.No.262/a and Boundary of

Conditions:

1. The land which has been order for transfer to Forest Department is to use the said land for plantation purpose only.
2. The proposed land is Government Kharab area and provide cattle's for \_\_\_\_\_


(S.S.Pattanasetty)  
Deputy Commissioner,  
Davanagere Dist

Copies sent to the following for information and for necessary action.

- 1) The Deputy Forest Conservator, Davanagere for information.
- 2) The Sub Divisional Officer, Harapanahalli for information.
- 3) The Thasildar, Harapanahalli with original file for necessary action and necessary transfer in ROR and directed to submit report with ROR
- 4) M/s Ramghad Minerals & Mining Ltd., Hosapete for information.



Translated by me  
[Signature]  
[VALI BASHA S]  
Advocate, Hospet

  
**T. MALLAPPA**  
Advocate & Notary  
"Meetha Pitthu Krupe"  
Sri Sai Ram Badavane  
Chittawadgi Railway Gate Hospet



Nl.A2/Land/CR-34/11-12

Office of Deputy Forest Conservator  
Davanagere Division,  
Davanagere, date: 16-05-2012.

To,  
Deputy Forest Conservator,  
Gadag Division,  
Gadag

Sir,

Subject: The land measuring an extent of 39.70 Hector bearing Sy.No.262/A of Arasanal village of Harapanahalli Taluk, has been transferred to Forest Department for the purpose of plantation towards compensation on behalf of M/s Ramghad Minarls & Mining Ltd., and issue certificate that, the said land is capable for Forestisation.-Reg.

Ref:1) Official Memorandum of Deputy Commissioner, Davanagere Dist., Davanagere, office letter No.L.N.D/CR-325/11-12 dtd: 09.03.2012.

2) M/s Ramghad Minerals & Mining Pvt. Ltd., Hospet by its letter dtd: 15.05.2012.

3) Range Forest Officer, Harapanalli Range, Harapanahalli by its Letter No.RFO/Pa.Ne.To./2011-12/44 dtd: 29.02.2012, Note of Asst. Forest Conservator dt: 29.02.2012.

\*\*\*

With reference to the above subject, as per the requisition of Ref.No.(2) for Gold mining purpose to M/s. Ramghad Minerals & Minong Company Pvt.Ltd., Hosapete, an extent of 39.70 Hectors of Forest Land situated at Jalligere village, Shirahatti Range, Gadag Dist., has been given and towards the compensation of the said forest land, the landed property other than forest area(C & D) bearing Sy.No.262/A an extent of 39.70 Hector of Arasnal village of Harapanahalli Taluk has been identified and the said area is free from encroachment, fit for forestization and also the said area deemed forest, reserved forest, protected forest, unclassified forest, Sec.-4 Declared Forest area, District Forest Area, Village Forest Area, Earlier to this, as per Ref.(3) the Range





Forest Officer, Harapanahalli Range, Harapanahalli through Forest Conservators submitted the report stating that, the said area is not comes under jurisdiction of transferred to Forest Department. Hence, this certificate stating that, the said area is very much fit for Forestisation for the purpose of growing plantation for that, enclosed a detail 5 years action plan sent for further action alongwith this letter.

Yours faithfully,


Deputy Forest Conservator,  
Davanagere Division, Davanagere.

Copy sent to M/s. Ramghad Minerals Mining Pvt. Ltd., Hosapete for information.

 12/12/19

**T. MALLAPPA**  
Advocate & Notary  
"Maatha Pithru Krupa"  
Sri Sai Ram Badavane  
Chittawadgi Railway Gate Hospet

Translated by me

  
[VALI BASHA.S]  
Advocate. Hospet

