

विभागीय वनअधिकारी रत्नागिरी (चिपळुण) यांचे कार्यालय.

पत्र

फोन व फॅक्स ०२३५५-२५२८०४ ईमेल forestcpn @ sancharnet.in

जा.क्र.ब/सर्व्हे/जमिन/३३२२/२०१९-२०
चिपळुण दिनांक-२९/०१/२०२०

प्रति,

✓ अशोक लेलंड लि.
एम.आय.डी.सी. गादेगांव, भंडारा.
भंडारा-४४१९०४.


विषय - मौजे तिवरे घेरा प्रचितगड ता.संगमेश्वर जि.रत्नागिरी येथील शेतजमीन पर्यायी क्षेत्र म्हणुन महाराष्ट्र शासन वनविभागाकडे वर्ग करणेसाठी उपयोगिता प्रमाणपत्र (Sutability Certificate) मिळणेबाबत.

संदर्भ -१) आपला दिनांक -१९/१२/२०१९ रोजी या कार्यालयास प्राप्त झालेला अर्ज.
२)परिक्षेत्र वनअधिकारी,रत्नागिरी यांचेकडील पत्र क्र.अ/सर्व्हे/जमीन/१०८७ /१९-२०
दि. १७ /०१/२०२०.

उपरोक्त विषयास अनुसरुन, आपणास कळविणेत येत कि, संदर्भ क्र. १ चे आपले अर्जानुसार मौजे-तिवरे ता.चिपळुण जि.रत्नागिरी येथील क्षेत्राचे प्रमाणपत्र ९ व १० सोबत जोडले आहे.

सदरचे क्षेत्रात नैसर्गिक झाडोरा आहे तथापि ते चांदोली व्याघ्र क्षेत्राचे नजीक पर्यावरण संवेदनशील क्षेत्रात असल्याने व वन्यजीव तसेच जैव विविधतेच्या दृष्टीने योग्य असल्याने, शासन निर्णय क्र.एफएलडी-२०१४/प्र.क्र.१६८/फ-१० दि.२७ ऑगस्ट २०१४ चे प्राप्त निर्देशानुसार सदरचे क्षेत्र व्याघ्र प्रकल्पास लागुन असल्याने वन्यजीव तसेच जैव विविधतेच्या दृष्टीने वनखात्याचे ताब्यास घेणेस योग्य आहे.त्यामुळे आपण आता प्रस्तावित केलेले १२.२० हे.वनेत्तर क्षेत्र स्विकारह आहे.आपले प्रस्तावास शासनाची तत्वत मंजूरी प्राप्त झालेनंतर क्षेत्राची उपअधिक्षक भुमी अभिलेख यांचेकडुन मोजणी करुन, क्षेत्राचा ताबा हदीचे सिमांकन करुन अतिक्रमण व बोजा विरहीत क्षेत्र वन विभागाकडे ताबा देवून हस्तांतरित करणे व ७/१२ मा.जिल्हाधिकारी यांचे आदेशाने ७/१२ सदरी वनविभागाचे नांव नोंद करुन क्षेत्र वनविभागाकडे एक वर्षाचे आत हस्तांतरण करणे आपलेवर बंधनकारक राहिल.

सोबत- वरील प्रमाणे.


(स.शि.भवर)

विभागीय वन अधिकारी
रत्नागिरी (चिपळुण)

प्रतिलिपी- मा.मुख्य वनसंरक्षक (प्रादेशिक) यांना माहितीसाठी सविनय सादर.
प्रतिलिपी- वनपरिक्षेत्र अधिकारी,रत्नागिरी यांना माहितीसाठी.

CERTIFICATE NO. 9

Compensatory Afforestation Area Suitability Certificate (By Divisional Forest Office)

This is to certify that undersigned has inspected area 12.20 Ha. From Private area Gut No. 89/1,89/4,89/7,89/8 &89/9.as below.


Gut No.	Area (Ha)	Total Area (Ha)
89/1	2.68	2.68
89/4	2.68	2.68
89/7	2.68	2.68
89/8	2.08	2.08
89/9	2.08	2.08
Total	12.20	12.20

Of Village-Tivare Ghera Prachitgad Tal.-Sangemeshwar Dist- Ratnagiri to be transferred to the forest Department as alternate land for compensatory afforestation in lieu of 12.20 ha. forest land required for Ashok Leyland Company Plant Project Proposal in Bhandara District. is contiguous, and suitable for management purpose. It is also free from encroachment and encumbrances. Afforestation works can not be taken in this area as the area already has tree cover however the proposed land is acceptable as per Govt. of Maharashtra letter dt.27/08/2014 as the area is included in the Eco Sensitive Zone of Chandoli National Park.

Palce : Ratanagiri (Chiplun)

Date : 21 /01/2020.




(R.S. Bhawar)
Divisional Forest Officer
Ratanagiri (Chiplun)

CERTIFICATE NO. 10

Certificate of indentified Forest Land / Acquired Forest for Compensatory
Afforestation Area
(By Divisional Forest Office)

This is to certify that the non forest area 12.20 ha. from private area
Gut No. 89/1,89/4,89/7,89/8 &89/9 .as below.

Gut No.	Area (Ha)	Total Area (Ha)
89/1	2.68	2.68
89/4	2.68	2.68
89/7	2.68	2.68
89/8	2.08	2.08
89/9	2.08	2.08
Total	12.20	12.20


Of-Village-Tivareghera Prachitgad Tal.-Sangemeshwar Dist.-
Ratanagiri proposed to be handed over to forest Department as alternate
land for compensatory afforestation in lieu of 12.20 ha. Forest land required
for proposal of Ashok Leyland Plant Project Proposal in Bhandara District.
is not included in the area as forest indentified by the expert committee
appointed under the judgment of the hon'ble supreme court order dated
12/12/1996.

Also this land is not acquired under provisions of private forest
(Acquisition) Act 1975 by virtue of application of section 35 of Indian forest
act 1927 and is not recognized as deemed reserved forest.

Palce : Ratanagiri(Chiplun)

Date : 21 /01/2020




(R.S. Bhawar)
Divisional Forest Officer
Ratanagiri (Chiplun)